

До нового года осталось **23** дня!

АРХАНГЕЛЬСК ГОРОД ВОИНСКОЙ СЛАВЫ

Официальный публикатор муниципальных правовых актов, решений сессий Архангельской городской Думы

ГАЗЕТА АДМИНИСТРАЦИИ ОБЛАСТНОГО ЦЕНТРА

ЛЮДИ И СОБЫТИЯ • ПОЛИТИКА И ЭКОНОМИКА • КУЛЬТУРА И СПОРТ

→ № **95** (1188),
→ 9 декабря 2022 года



Снеговик отметил день рождения

Ярким и красочным праздником для всей семьи Архангельский Снеговик отметил свой день рождения

Александр НИКОЛАЕВ,
фото: Иван МАЛЫГИН

Традиционно в первую субботу декабря Архангельский Снеговик отмечает день рождения. В честь этого события в КЦ «Соломбала-Арт» состоялась театрализованное представление «Снеговик и Волшебные часы».

Юные горожане вместе со снежным героем отправились в необычное путешествие: они увидели полет маленькой ведьмы, научили танцевать зеркальных зайцев и вместе с героями разгадывали тайну волшебного цветка. А главное – поняли, что добро всегда побеждает зло и справедливость восторжествует.

На празднике отметили победителей конкурса декоративно-прикладного творчества «Подарок Снеговика».

Уже шестой год подряд конкурс объединяет горожан всех возрастов. В этот год подарок Архангельскому Снеговика должен был выполнен в виде персонажа сказки. Авторы лучших работ награждал сам виновник торжества.

Специальным призом жюри конкурса были отмечены работы: «Налим Малиныч» Льва Лебедева из гимназии № 24 и «Доверчивый ежик» Ратмира Сенчукова из детского сада № 183.

Диплом III степени получила Анна Коптяева из детского сада № 68. На конкурс она представила работу «Муха-Цокотуха».

Дипломом II степени отмечена работа «Избушка на курьих ножках» Дмитрия Клестова из детского сада № 148.

Диплома I степени удостоена работа «Марфушенька-Душенька» из сказки «Морозко». Вместе с родителями ее придумала и сделала Любовь Гребнева из детского сада № 140.

А после волшебного представления мальчишек и девчонок ждала сказочная фотосессия со сказочными героями – царем Полканом, ведьмами и колдунами, Лягушкой-путешественницей, Топтыгиным и, конечно, Архангельским Снеговиком и Дедом Морозом.

В организации праздника приняли участие сотрудники из Исакогорско-Цигломенского культурного центра и КЦ «Соломбала-Арт». Они подготовили для гостей несколько развлекательных площадок.

Волшебство начиналось с танцевального фойе – при входе снежные ангелы предлагали загадать желание, которое обязательно исполнится.

Окончание на стр. 2



Подписывайтесь на нас в социальных сетях и будьте в курсе всего, что происходит в городе!



122 Задавайте вопросы

С 22 сентября жители Архангельской области могут задать все интересующие их вопросы, связанные с проведением частичной мобилизации, обратившись на горячую линию, которая работает в круглосуточном режиме





Стратегия амбиций

Городская Дума утвердила планы развития Архангельска

Документ долгосрочного планирования станет дополнительным аргументом в пользу столицы Поморья при распределении федеральных средств на реализацию инфраструктурных и социальных проектов.

Новая стратегия социально-экономического развития рассчитана на период до 2035 года. Как показал предыдущий опыт, наличие этого важного документа учитывается федеральными министерствами при включении того или иного города в нацпроекты и программы.

Например, в предыдущей стратегии было отражено формирование агломерации, что позволило войти Архангельску в нацпроект «Безопасные и качественные дороги». Всего же было привлечено более двух миллиардов средств на ремонт дорог, благоустройство территорий отдыха, строительство школ, детских садов и спортобъектов.



Стратегия развития до 2035 года подготовлена Институтом региональной экономики и межбюджетных отношений Финансового университета при Правительстве РФ и включает в себя восемь разделов. Как сообщил директор института **Павел Строев**, в ней сосредоточены аналитика текущей ситуации, три варианта прогнозов и методические рекомендации для достижения целей.



– Стратегия должна быть амбициозной, чтобы подвигать всех участников развития экономики на принятие комплексных и смелых решений. На уровне муниципалитета обязанности по разработке такого документа планирования нет, но его наличие дает большие преимущества, особенно при рассмотрении крупных, дорогостоящих проектов, – пояснил заместитель главы Архангельска по экономическому развитию и финансам **Даниил Шапошников**.

В ходе обсуждения на сессии городской Думы большое внимание уделялось вопросу оттока молодежи. По результатам опроса, порядка 15% считают климат основным недостатком проживания в северном городе. Значит, задача власти – найти возможности для нивелирования погодных особенностей. Достойный уровень образования, рабочие места, заработная плата и комфортные условия проживания – это аргументы для горожан, которые принимают решения о месте жительства.



Снеговик отметил день рождения



Начало на стр. 1

На одной из площадок работала «Почта России», где можно было бесплатно отправить открытку с изображением Снеговика другу или родственнику и написать теплые пожелания на Новый год.

Скучать было некогда: арктический хоккей, северный боулинг и много других активных игр увлекли юных горожан.

Для всех желающих подготовили мастер-классы, где своими руками гости делали елочные игрушки или снежинки.

На торговых площадках можно было купить подарок к Новому году: игрушки, куклы, поделки, козули – глаза разбегались. Организовали и буфет с горячим чаем и свежей выпечкой.

– Это настоящий праздник радости и веселья. Каждый год вместе в внуками Мишей и Аней приходим в гости к Архангельскому Сне-



Любовь ЛЕБЕДЕВА:

– Новогоднее настроение нам уже подарили! Огромное спасибо всей команде «Соломбалы-Арт», всем артистам за великолепный праздник! Оформление, развлечения в фойе – все отлично, а само представление – выше всяких похвал. Сценарий, игра актеров, гимнасты, световое шоу – браво! Браво! Браво!

Нина ОБРЯДИНА:

– Потрясающий праздник! Взрослости как не бывало! У команды Снеговика получилось сотворить нечто масштабное. Видно было, сколько таланта и сил вложено в организацию и оформление. Артисты великолепны! Вовлекли, развеселили. Мы с дочкой крутились на креслах, чтобы увидеть всех, ведь представление было не только на сцене. Был задействован и зрительский зал. Стоял визг и писк восторга. Что уж говорить – сама звала Деда Мороза! Огромная благодарность и счастья всем, кто создавал все это великолепие. Шлю сердечные обнимашки. Второй день не отпускают эмоции.

Людмила БУРКОВА:

– Мы с сыном тоже хотим сказать огромное спасибо за представление! Настоящее волшебство придумали, показали и погрузили в него нас. Костюмы – это что-то невероятное! Всем причастным к сегодняшнему празднику желаем творческих успехов, новых идей, исполнения желаний! Вы лучшие!

Ирина КОНОНОВА:

– Мы тоже ходили на праздник с внуками, были в восторге. Как все здорово, такие классные красивые костюмы, такие актеры, все так естественно. Ну просто супер. Молодцы все!

Анна ПАВЛОВА:

– Хочется сказать огромное спасибо за праздник! Было очень весело, интересно. Дочь и племянник в восторге! Все номера такие незабываемые, костюмы яркие! Снеговик бесподобен!

говик, а потом впечатлений на целый год. С днем рождения, дорогой наш друг Снеговик, – отметила **Мария Степановна Колесникова**.

Глава Архангельска **Дмитрий Морев** вместе с сыном **Алексеем** также побывали на представлении и были счастливы от ярких минут детской сказки и положительных эмоций.

– Наши работники культуры делают большую работу – приносят людям добрые и яркие эмоции, дарят праздник с глубоким смыслом и вселяют нам надежду на красивое будущее. Ну а детям важно жить в любви и радости, познавая мир вокруг, верить в сказку – Деда Мороза и Снеговика! Все это прекрасно делают сотрудники «Соломбалы-Арт», – поделился своими впечатлениями **Дмитрий Морев**.

Судомоделисты – увлеченные люди

Глава Архангельска познакомился с инфраструктурой Клуба судомоделистов САФУ

Глава областного центра Дмитрий Морев посетил Клуб судомоделистов САФУ и познакомился со спортсменами, инфраструктурой клуба и даже поуправлял моделью большого танкера.

Гости осмотрели бассейн для соревнований, лаборатории и мастерские клуба.

Здесь в начале ноября прошли XXXIV Всероссийские соревнования по судомодельному спорту «Кубок памяти соловецких юнг».

В этом году наш регион отмечает 80-летие со дня основания знаменитой Соловецкой школы.

За награды турнира боролись порядка ста лучших конструкторов беспилотных моделей из 10 регионов России.

Клуб судомоделистов САФУ обустроили по поручению губернатора Архангельской области **Александра Цыбульского**. На эти цели из областного бюджета было выделено более трех миллионов рублей.

Специалисты называют новую базу в Архангельске лучшей в стране. Комплекс включает в себя бассейн, мастерские и лабораторию для судомоделистов

О перспективах развития клуба и технических видов спорта в Архангельской области в целом главе города рассказали ректор университета **Елена Кудряшова**, директор Центра карьеры и трудоустройства **Елена Доценко** и президент Федерации судомодельного спорта Архангельской области **Сергей Петров**.

«**Специалисты называют новую базу в Архангельске лучшей в стране. Комплекс включает в себя бассейн, мастерские и лабораторию для судомоделистов**



Обновление школ по заданию президента

В Архангельске на федеральные средства капитально отремонтируют четыре школы – №№ 21, 77, 82, 23

В гимназии № 21 продолжается капитальный ремонт. В здании установлены новые радиаторы, идут работы по подключению системы отопления.

Одновременно монтируют полы. Подрядчик – ООО «Арктическая строительная компания» – выполняет работы по графику, оперативно заводит необходимые материалы, находится в постоянном контакте с департаментом транспорта, строительства и инфраструктуры администрации Архангельска и с администрацией гимназии.

– Отрадно, что подрядчик консультируется с нами, прислушивается к нашим пожеланиям. Идет постоянный обмен документами, создаваемыми практически ежедневно, регулярно встречаемся в здании для уточнения деталей ремонта. В декабре планируем встречу родителей, учащихся, сотрудников гимназии с подрядчиками для получения оперативной информации, как говорится, «из первых рук», – рассказал директор гимназии № 21 **Александр Сорокин**.



– В Архангельске на федеральные средства капитально отремонтируют четыре школы – №№ 21, 77, 82, 23, – отметил глава Архангельска **Дмитрий Морев**.

Таким образом, стартовал первый этап программы по капитальному ремонту образовательных

учреждений Архангельской области.

В каждом учебном заведении надеются на проведение качественного ремонта и в установленные сроки. До конца 2026 года в Поморье обновят около 100 школ.

В 19 школах региона работы уже начались. Они идут в рамках мас-

штабной федеральной программы капитального ремонта. Средства на обновление зданий – это около двух миллиардов рублей из разных бюджетов – направлены в муниципалитеты.

– Архангельская область является активным участником первого этапа капитального ремонта, объяв-

ленного президентом РФ. Идет активное выполнение ремонтных работ на всех 19 объектах. Возникающие сложности мы решаем вместе с администрациями муниципальных образований, директорами школ, – подчеркнул заместитель председателя правительства Архангельской области **Иван Дементьев**.

«Дивованье» – «Русь изначальная»

В камерном зале Поморской филармонии ансамбль представил праздничную программу

Состоялся праздничный концерт Архангельского городского ансамбля народной песни и танца «Дивованье», посвященный десятилетию коллектива.

С юбилеем артистов поздравили губернатор Архангельской области Александр Цыбульский, глава Архангельска Дмитрий Морев, председатель Архангельской городской Думы Валентина Сырова, депутаты, представители общественности.

Глава региона отметил, что за десять лет ансамбль «Дивованье» стал заметным явлением в культурной жизни региона. Коллектив активно участвует в общегородских и областных мероприятиях, занимается популяризацией и сохранением традиционного вокально-исполнительского и хореографического наследия регионов России.

– Ваш коллектив – пример того, что для созидательной творческой энергии нет ничего невозможного, – сказал глава региона. – За десять лет ансамбль из небольшой группы единомышленников вырос до большого профессионального коллектива. Символично, что ваш юбилей проходит в Год культурного наследия: ведь вы – те, кто его бережно хранит и с любовью дарит нам.

Артисты представили зрителям юбилейного концерта «Русь изначальная» не только уже полюбившиеся яркие концертные номера, но и новые постановки, вобравшие в себя все разнообразие стилей и направлений музыкальных номеров ансамбля. Концерт стал одним из ярких событий, посвященных 85-летию Архангельской области.

Добавим, Архангельский городской ансамбль «Дивованье» был создан 2 июля 2012 года. Основателем и бессменным художественным руководителем является Владислав Смелов.

«Дивованье» активно ведет изучение и популяризацию традиционного вокально-исполнительского и хореографического наследия регионов России. Ансамбль является отдельным структурным подразделением культурного центра «Луч», в штате которого семь артистов вокальной группы и артист инструментальной группы. Остальные 18 участников коллектива занимаются в ансамбле на добровольной основе.

Коллектив исполняет песни разных регионов России, уделяет большое внимание сохранению русской песни, является лауреатом всероссийских конкурсов и международных фестивалей.



■ ФОТО: ИВАН МАЛЫГИН

Праздник сильных и чистых душой

В округе Майская Горка прошли мероприятия, посвященные Дню инвалидов

Международный день инвалидов был установлен 3 декабря Генеральной Ассамблеей ООН на 47-й сессии в 1992 году.

Праздник в первую очередь направлен на привлечение внимания людей к проблемам инвалидов, на преимущества от участия этих людей в социальной, политической, экономической и культурной жизни, защиту их прав и достоинства.

– Это день самых сильных и чистых душой людей, ведь они каждый день ведут борьбу со своим недугом, общественным мнением и непокорной судьбой! Я преклоняюсь перед вашей силой воли и смелостью, и хочу пожелать вам побольше улыбаться, наслаждаться каждым мгновением и просто быть счастливыми! – обратился с приветственным словом к присутствующим глава округа Андрей Попов.

От администрации округа были вручены благодарственные письма наиболее активным членам первичной Всероссийской общественной организации инвалидов округа Майская Горка.

Мероприятие прошло в дружной атмосфере за чашечкой чая. После мероприятия все получили в подарок не только хорошее настроение, но и по коробке конфет.



■ ФОТО: АДМИНИСТРАЦИЯ ОКРУГА МАЙСКАЯ ГОРКА

ФОТО: МИНТРУДА



В мире, который один на всех

В Международный день инвалидов в ТРК Архангельска состоялся большой инклюзивный праздник

«Один мир на всех» – так называется мероприятие, которое с 2016 года проводит Министерство труда, занятости и социального развития региона.

– Мы проводим это инклюзивное мероприятие в рамках декады инвалидов, чтобы сказать всем: «Мы пришли в этот мир, чтобы улыбаться, радоваться ярким краскам!». К сожалению, среди нас есть люди, которые имеют ограниченные возможности здоровья. Наша общая задача – эти границы постараться стереть, – приветствовал участников и гостей праздника министр труда, занятости и социального развития Архангельской области **Игорь Скубенко**.

Участникам мероприятия были доступны каток, город профессий, игровая торговая развлекательного комплекса «Титан Арена», где проходил праздник. Также были организованы мастер-классы, в том числе по игре в бильярд, и благотворительная ярмарка.

От лица общественной организации «Триединство» мы благодарим всех, кто



смог подарить детям такой праздник!

Большое спасибо **Юлии Лукьяненко** и реготделению «Всероссийской организации родителей детей-инвалидов и инвалидов старше 18 лет с ментальными и иными нарушениями, нуждающимися в представительстве своих интересов» по Архангельской области, – отметила основатель и исполнительный директор «Триединства» **Нина Костюкова Бюхлер**.

Ребята посетили «Козульгород»

А вы знаете рецепт Соломбальской козули?

А ребята из 4 класса гимназии «Ксения» теперь знают, а еще – из каких ингредиентов состоит именно архангельский пряник, в чем его отличия и особенности.

И вы узнаете и много что для себя интересного откроете, если посетите выставку «Волшебные истории Козульгорода» с экскурсией в музей Степана Писахова.

Действительно, очень красивая, сказочная, новогодняя выставка, которая объединила народные и авторские сказки мира... Здесь и «Волшебник изумрудного города», и «Щелкунчик», даже история из «Тысячи и одной ночи», сказки Бажова, Пушкина, Шергина в гостеприимном музее, рассказывающем о нашем крае через жизнь и творчество Степана Писахова.

Ребятам рассказали, что раньше в Архангельске почти каждая семья пекла козули, придумывая свои рецепты, добавляя свои секретики, и делали ее всегда сюжетной.

К примеру, на Рождество, а еще целые большие козули выставляли между рамами в окно и с улицы можно было увидеть, как готовились хозяйка к праздникам, какие козули напекли, это и красиво, и презентабельно. И всегда, всегда архангельская козуля должна чутко, но хрустеть, – это ее особенность.

Действительно, интересная экскурсия, всех открытий и не написать, а лучше сходить и увидеть и даже стать участниками росписи глазурью архангельской козули. Итак, ребята 4-го класса всем советуют посетить музей Степана Писахова и открыть для себя секреты архангельской козули – бренда нашего края.



ФОТО: ГРИГОРИЯ СЕМИНА, ИКсения, ВОИНСКИЙ



Дети построили город

Воспитанники детского сада № 173 приняли активное участие в игротке «Строим вместе».



На базе дошкольного учреждения игротка проводится традиционно. В этот раз она была посвящена строительству города из конструктора «Лего». И проводилась на базе первого корпуса детского сада.

Так, ребята должны были помочь двум девочкам-подружкам Вике и Оле возвести настоящий город из деталей конструктора. В роли девочек-подружек выступили воспитатели **Ольга Тарасова** и **Виктория Рюмина**. А дети на некоторое время перевоплотились в настоящих строителей.

Самые младшие соорудили небольшие постройки, а дети постарше – высокие здания во весь рост, огромные дома, гаражи, больницы, магазины и даже детский сад!

– Наши воспитанники вообще любят игротку «Строим вместе». И с большим удовольствием всегда участвуют. В этот раз они строили город. Весь процесс сопровождался бурным обсуждением деталей строительства. Некоторые ребята даже создавали индивидуальные проекты, а кто-то объединился в бригаду строителей. Получившимся результатом, конечно, были очень довольны. Звучали предложения продолжать строительство и дальше. Самое главное, что они друг другу помогали, учились договариваться и развивали инженерную мысль, – рассказала воспитатель **Ольга Тарасова**.

Подарить радость детям

До 12 декабря архангелогородцы могут принять участие в акции «Подарим детям Новый год!».

Ее цель – подарить новогоднюю радость детям из семей, находящихся в трудной жизненной ситуации.

К акции уже присоединились специалисты администрации Северного, Исакогорского и Цигломенского округов, специалисты отделов по территориальным округам управления по вопросам семьи, опеки и попечительства, специалисты отдела благоустройства департамента градостроительства.

Оказать помощь детям может любой желающий. Подарить можно все, что будет интересно ребенку, – сладости, игрушки, канцтовары, наборы для творчества. Для сбора подарков детям в здании администрации городского округа «Город Архангельск» (пл. Ленина, д. 5, на площадке центральной лестницы) установлен специальный куб с надписью «Подарим детям Новый год!».

Акция продлится до 12 декабря 2022 года. Приглашаем всех желающих принять участие в акции и в преддверии Нового года подарить детям частичку радости.

Поем о родине хором

Ежегодно в столице Поморья в честь присвоения Архангельску звания «Город воинской славы» проходит региональный смотр-конкурс строя и песни

Он прошел в центре «Патриот» с участием 20 команд из Архангельска, Новодвинска, Северодвинска, Приморского и Холмогорского районов, всего – более 150 юнармейцев, кадетов, курсантов военно-патриотических клубов и объединений.

Выступления ребят оценивала судейская коллегия в составе представителей силовых структур, МЧС, УФСИН, Росгвардии, МВД, военного комиссариата и ветеранских организаций.

По словам заместителя директора центра «Патриот» Юлии Шестаковой, история конкурса началась с общественной инициативы, соревно-



вания проводились на базе клуба «Орден» благодаря грантовой поддержке.

– Сейчас мероприятие организует центр «Патриот», оно проходит в рамках государственной про-

граммы «Молодежь Поморья» при поддержке агентства по делам молодежи, благодаря чему участвует больше ребят из разных районов области, – рассказала Юлия Шестакова.

Юнармеец военно-патриотического клуба «Цель» **Виктория Исупова** участвует в конкурсе строя и песни каждый год на протяжении пяти лет.

– Подобные мероприятия показывают, насколько важна дисциплина, командная работа, умение поддержать товарища, – поделилась Виктория. – Также это возможность достигать новых высот, получать новые знания. Я, к примеру, свое будущее хочу связать с патриотическим воспитанием: планирую стать инструктором, чтобы обучать ребят тому, что знаю.

В рамках конкурса состоялась торжественная церемония вступления школьников в ряды движения «Юнармия». Клятву на верность юнармейскому братству дали курсанты военно-патриотического клуба «Орден» имени Светланы Власовой.

По итогам соревнований первые места среди вторых–четвертых и пятых–седьмых классов завоевали команды архангельской средней школы № 10.

Среди старшеклассников первыми стали курсанты военно-патриотического клуба «Цель» из Архангельска.

Лучшими командирами названы **Тимофей Никифоров** (школа № 43), **Любовь Коканова** (школа № 10) и **Ксения Скибина** (школа № 93).

Курсанты стали командой

В Архангельске участники школьных поисковых отрядов собрались на областной слет

В центр «Патриот» приехали ребята из Приморского, Плесецкого, Пинежского и Нядомского районов Архангельской области, а также курсанты Архангельского регионального учебного поискового центра.

Ребята тренировались на занятиях по огневой, физической, строевой и военно-поисковой подготовке, занимались ориентированием на местности, изучением истории поискового движения и Великой Отечественной войне.

Каждый получил огромное количество полезной

информации и нужных навыков. Курсанты прошли обучающие модули и сдавали зачеты, пели песни, учились работать с карабинами и флагами.

А главное – ребята стали все одной большой дружной командой, которая объединила детей, педагогов и родителей!

Организаторами сбора выступили Архангельский региональный учебный поисковый центр при поддержке Архангельского регионального отделения Общероссийского общественного движения «Поисковое движение России».

Завершился сбор торжественным подведением итогов и награждением победителей различных конкурсов.



На Вахте Памяти

В День Неизвестного Солдата в Поморье возложили цветы к Вечному огню

3 декабря в России отмечается День Неизвестного Солдата. В Архангельске памятные мероприятия прошли на площади Мира у Вечного огня.

Почтить память погибших и без вести пропавших пришли представители власти, общественных организаций, курсанты военно-патриотических клубов, кадеты, юнармейцы и поисковики.

Именно в этот день в 1966 году в рамках празднования 25-летней годовщины разгрома немецких войск под Москвой прах неизвестного солдата был перенесен из братской могилы с Ленинградского шоссе к стенам Кремля.

Еще через полгода, в мае 1967-го, на месте захоронения открыли мемориальный ансамбль «Могилы Неизвестного Солдата» и зажгли Вечный огонь. Также 3 декабря принято считать профессиональным праздником поисковиков: именно благодаря их работе неизвестные солдаты снова обретают имена.

– Ежегодно члены поисковых объединений изучают архивы, собирают воспоминания очевидцев, организуют поиск родственников бойцов, чьи имена были установлены в ходе полевого сезона, – сказала руководитель агентства по делам молодежи Архангельской области **Ольга Чертова**. – В этом году активисты движения провели 35 поисковых экспедиций.

Участники митинга почтили память героев минутой молчания. Завершилась торжественная церемония возложением цветов к Вечному огню.

– Не все участники войны записаны в Книгу Памяти, но каждый остается в сердцах их потомков, – подчеркнула инструктор военно-патриотического клуба «Высота» **Анастасия Буланова**. – Когда мы подходим к мемориалу Неизвестного Солдата в Москве или любом другом городе, обращаемся к своим предкам, которые защищали нашу Родину. Без прошлого не может быть будущего, поэтому важно чтить и помнить подвиг наших солдат.

Напомним, что День Неизвестного Солдата учрежден Указом Президента в 2014 году.



Ветераны и курсанты готовятся к Новому году



В Совет ветеранов Ломоносовского округа пришли курсанты ВПЦ «Вымпел» сводного отряда «Феникс», сообщила председатель Совета ветеранов округа Вера Чурносова.

Здесь дети и взрослые готовятся к празднику. Мастер-класс по изготовлению новогодней елочки провела заместитель главы администрации округа **Анастасия Визжачая**. Потрудились на славу! Сначала рисовали, у всех елки разные получились, как в лесу, нет похожих!



Главная трудность, как оказалось, завязать узелок на нитке! У ветеранов проблема вставить нитку в иголку, а тут узелок! Помогали, справились с задачей! Елки есть, осталось дождаться Деда Мороза и сказочную новогоднюю ночь.

«Юность Архангельска» помнит историю страны

5 декабря 2009 года был подписан Указ президента Российской Федерации о присвоении Архангельску почетного звания «Город воинской славы».



Будучи северным форпостом, колыбелью русского военного флота, наш город всегда играл стратегическую роль в истории России.

В годы Великой Отечественной войны тысячи северян сражались на полях боевых действий и работали без устали в тылу, обеспечивая нужды фронта.

5 декабря 2022 года группа учащихся 9 «Б» класса, школы № 68 – представители отряда «Алые паруса» Детской организации «Юность Архангельска» – вместе со своим руководителем приняли участие в возложении цветов к стеле «Город воинской славы».

Целью проведения мероприятия является создание условий для патриотического воспитания учащихся муниципальных образовательных учреждений Архангельска посредством расширения знаний об историческом значении города Архангельска в годы Великой Отечественной войны.

Молодое поколение северян бережно относится к военной истории своего родного города и помнит про подвиги своих земляков.

Встать на защиту Родины

Городской совет женщин будет помогать семьям мобилизованных

Глава Архангельска Дмитрий Морев и городской Совет женщин договорились о совместной помощи семьям контрактников и мобилизованных.

Председатель Совета женщин Северного округа и директор школы № 37 Светлана Козьяр обозначила ключевую линию жизни сегодняшнего общества.

– Миссия женщины – воспитать детей, которые способны встать на защиту семьи и Родины, – отметила директор школы, педагог и мама.

Сын Светланы Владимировны мобилизован, и как мать она, конечно, переживает. Но гордится им и верит в победу!

Активные женщины готовы включиться в работу по организации помощи семьям мобилизованных.

– Кроме психологической поддержки семьям порой нужна помощь практическая, бытовая. А еще важно чувствовать, что за каждым защитником Отечества – не только его родные, но и весь город. Уже сейчас женсоветы проводят различные акции: вяжут теплые вещи для солдат, пекут козули, вместе со школьниками делают обереги и направляют нашим призвыникам. Вместе мы сможем больше! – сказал в своем выступлении глава города.



В детском центре «НордВиль» выбрали своего градоначальника

Пять претендентов представили свои предвыборные программы на суд специальной комиссии.

Победителя голосования поздравил глава Архангельска Дмитрий Морев.

– По единогласному решению жюри победителем стала Алиссия Яшина из 3-й гимназии. Она показала разноплановую программу своих действий на год – как развивать город «НордВиль».

Я даже для себя кое-какие интересные моменты в ее презентации взял на заметку. Пожелаем ей удачи, и мы обязательно с ней встретимся в городской администрации, чтобы поговорить о развитии Архангельска, – сказал глава города.

По итогам голосования члены жюри также определили роль каждого участника в местном управлении – начальник департамента здравоохранения – Яромир Лукачев, начальник департамента информации и общественных связей – Виталина Кобелева, начальник департамента природных ресурсов и экологии – Алиса Валуйских, начальник департамента финансов – Дмитрий Баранов.

Мы благодарим каждого участника за яркие выступления, достойную конкуренцию, интересные идеи и участие в жизни города!

Дорогою добра

В культурном центре «Северный» состоялся театрализованный концерт



В концерте приняли участие коллективы культурного центра «Северный».

Среди них образцовая вокальная студия «Доминика», танцевальный коллектив «Настроение», Захар Зайцев из театрального коллектива «Наш театр»,

а также приглашенные гости – студия движения «Время добра», студия эстрадного вокала «Территория звезд» группа «Конфетти» КЦ «Соломбала-Арт», вокалистка Мария Дивная, трубач и певец Сергей Забелинский, баянист Камил Яваев, артист Иван Грязнов, фокусник Павел Фролов.

Зрители с удовольствием провели время на концерте, они с большой радостью принимали каждого выступающего, наполняя зрительный зал теплом искренних эмоций, идущих от чистого сердца, и добрым отношением.

Добро – это одна из самых древних категорий в мире. Это настоящее чудо, неосознанное, но самое важное в жизни

каждого человека. И поэтому так важно показывать равные возможности всех людей, а порой и безграничные возможности таланта.

Если верить в чудо, оно обязательно произойдет. И мир наполнится настоящей магией и волшебством. Именно такой была главная нить повествования в театрализованном концерте.

Гордость Поморья

Оргкомитет определил победителей и дипломантов региональной общественной награды «Достояние Севера»

В этом году конкурс проводится уже в 15-й раз, и на него поступило рекордное количество заявок – 41 из 17 муниципальных образований.

От Архангельска к награде представлены 15 претендентов, из них победителями стали:

– акционерное общество «Архангельский траловый флот», генеральный директор **Сергей Зарубин**, в номинации «Предприятие агропромышленного комплекса»;

– Архангельская региональная общественная организация «Добровольное культурно-просветительное общество «Норд», председатель правления **Сергей Ключев**, в номинации «Некоммерческая организация».

В номинации «Достояние Севера» для физических лиц победителями стали:

– **Валентина Лукина**, кандидат технических наук, почетный дорожник Российской Федерации, почетный работник высшего образования Российской Федерации;

– **Виталий Быков**, доктор медицинских наук, профессор кафедры хирургии федерального государственного бюджетного образовательного учреждения высшего



образования «Северный государственный медицинский университет»;

– **Виктор Любов**, доктор технических наук, профессор кафедры теплоэнергетики и теплотехники

Высшей школы энергетики, нефти и газа федерального государственного автономного образователь-

ного учреждения высшего образования «Северный (Арктический) федеральный университет имени М. В. Ломоносова»;

– **Елена Тропичева**, заведующий сектором краеведческой библиографии отдела краеведения «Русский Север» государственного бюджетного учреждения культуры Архангельской области «Архангельская областная научная библиотека имени Н. А. Добролюбова».

Дипломантами региональной общественной награды «Достояние Севера» 2022 года названы:

– акционерное общество «Аэропорт Архангельск» в номинации «Предприятие производственной сферы»;

– **Светлана Заболоцкая**, учитель начальных классов муниципального бюджетного общеобразовательного учреждения городского округа «Город Архангельск» «Гимназия № 25», в номинации «Достояние Севера» для физических лиц;

– государственное бюджетное учреждение здравоохранения Архангельской области «Архангельская городская клиническая поликлиника № 1» и муниципальное учреждение культуры городского округа «Город Архангельск» «Культурный центр «Соломбала-Арт» в номинации «Предприятие непроду-

ФОТО: ПРЕСС-СЛУЖБА ГУБЕРНАТОРА И ПРАВИТЕЛЬСТВА ОБЛАСТИ

Спасибо вам за сыновей!

В канун Дня матери администрация города организовала встречу с родителями воинов

В честь Дня матери состоялся прием главы города, на который пригласили родителей архангельских бойцов, отдавших жизни при исполнении служебного долга.

– Традиционный прием в честь Дня матери лично для меня – одно из важнейших событий года. Это возможность высказать вам, матерям и отцам погибших защитников Отечества, слова признательности и глубокого уважения. Вы воспитали сыновей, имена которых золотыми буквами вписаны в историю нашего города и страны. Низкий вам поклон! – обратился к участникам мероприятия глава Архангельска **Дмитрий Морев**.

Традиция встречаться с родными архангелогородцев, которые проявили мужество в горячих точках, сохраняется уже многие годы.

Семьям погибших воинов оказываются меры социальной поддержки. Им компенсируют расходы на ремонт квартир, управлением семьи, опеки и попечительства организуются поздравления с государственными праздниками и юбилеями. Большое внимание уделяется сохранению памяти о погибших защитниках Отечества.

Встреча прошла в доброжелательной и творческой атмосфере. Гостей порадовали своими выступлениями творческие коллективы города.



ФОТО: ИВАН МАЛЫГИН





Открыть свою Арктику

В Архангельске состоялся фестиваль молодежного творчества Арктического совета

Александр ГАВЗОВ

В столице Поморья собрались 100 участников, из которых 37 – из других городов, а еще 30 – иностранцы.

Главной целью фестиваля является объединение творческих деятелей из числа молодежи стран Арктического совета, а также развитие их взаимодействия друг с другом.

Гостей поприветствовал глава Архангельска **Дмитрий Морев**.

– Мы рады принимать в нашем городе активную и творческую молодежь из разных регионов России и зарубежных государств. Желая вам по-новому, основательно открыть Арктику, напитаться идеями и обрести новых друзей. А мы внимательно изучим результаты вашей работы, чтобы продолжить развитие столицы Поморья, – обратился к участникам фестиваля **Дмитрий Морев**.

Глава Архангельска также пригласил гостей города на набережную Северной Двины: там каждый может найти ответ, где находятся ворота в Арктику.



– Сегодня Арктика – это территория для самореализации молодых ученых и специалистов. Чтобы молодежь узнала и продолжила освоение Арктики, нужно полюбить ее. И помощь в этом окажут все, кто занимается ее творческим осмыслением, – отметил в своем приветственном слове проректор по социальным вопросам и воспитатель-

ной работе САФУ **Сергей Сорокин**.

Он подчеркнул, что студенты будут воплощать совместные культурные проекты.

– Это мероприятие вошло в план председательства России в Арктическом совете. Приехали студенты из регионов, как входящих в Арктическую зону РФ, так и из других субъектов, то есть те,

кто проживает в Арктике, и те, кому эта тема интересна, кто рассматривает, например, возможность работать в этом секторе. Главная идея – представить Арктику через культуру и творчество, – рассказал **Сергей Сорокин**.

Программа фестиваля включает лекции, мастер-классы и тренинги на трех параллельных тематических площадках: Арт-школа,

Бренд-школа и Контент-школа. Участники арт-школы займутся исследованием прикладного искусства народов Севера через его интерпретацию в современном формате. Ее участники встретятся с организатором Северного арт-фестиваля «Тайбола» **Ильей Кузубовым**, известным джазовым музыкантом, организатором Дней джаза в Архангельске **Тимом Дорофеевым**, режиссером-постановщиком **Натальей Голубевой**.

В Бренд-школе студенты обсудят повышение привлекательности Арктики для молодых людей на примере развития бренда Архангельской области. На площадке контент-школы участники выработают решения для продвижения Арктики в СМИ и социальных сетях.

В результате работы Контент-школы будут отобраны два победителя по направлениям «репортажная съемка» и «социальная реклама». На этой площадке экспертами выступят руководитель регионального отделения Союза кинематографистов в Архангельской области **Анатолий Конычев**, журналист, фотограф Арктики **Николай Гернет**, а также стендап-комик, бло-

гер, актриса, диджей **Женя Искандарова**.

– Одна из идей, которая прорабатывается и будет воплощена: мы хотим в виде граффити на арктическую тематику украсить сектор перед входом в актовзый зал университета. И каждый участник сможет внести свой вклад, – поделился **Сергей Сорокин**.

Фестиваль проходит в рамках плана председательства России в Арктическом совете (АС) в 2021-2023 годах. Оператор мероприятий – Фонд Росконгресс.

Организатор – министерство науки и высшего образования Российской Федерации. Россия является председательствующей страной в Арктическом совете в 2021-2023 годах. На этом посту российская сторона нацелена на содействие в реализации потенциала молодежи Арктики, обеспечение ее доступа к образованию, а также расширение и укрепление молодежных обменов по широкому спектру направлений, включая волонтерскую деятельность, предпринимательство, развитие креативных индустрий, экологию и благоустройство городских территорий.

Мамы всякие важны

В Архангельске наградили победителей фотоконкурса от «Единой России»

Александр ГАВЗОВ

В честь 21-го дня рождения партии, в Архангельске чествовали победителей фотоконкурса «Ангел по имени мама».

Конкурс был инициирован региональной общественной приемной партии «Единая Россия».

Фотоконкурс был приурочен ко Дню матери, который отмечается 27 ноября. По его условиям, участники отправляли фотографии со своей мамой на электронную почту. Принять участие можно было в двух номинациях: «Моя уникальная мама» и «Мамы всякие важны, мамы всякие нужны». В первой предлагалось направлять фотографии о совместном времяпрепровождении, а во второй – показать профессиональную сферу деятельности мамы.

Всего в конкурсе приняло участие более 350 человек. Однако лишь 234 работы ответствовали всем условиям творческого состязания и



были допущены к голосованию. Конкурсная комиссия просмотрела все фотографии и оценила их по критериям, среди которых соответствие теме, оригинальность, качество и личная оценка.

В результате подсчета голосов было отобрано 10 победителей в первой номинации. В связи с тем, что в номинации о профессиональной деятельности мам было прислано меньшее количество работ, конкурсная комиссия определила трех участников, набравших наибольшее количество баллов.

Еще одного победителя определяли подписчики группы регионального отделения «Единой России» в соцсети «ВКонтакте». Им предлагалось поставить отметку «мне нравится» на фотографии, которая вызывает наибольшие симпатии. По итогам подсчета голосов работа победителя набрала 6149 «лайков».

Торжественная церемония награждения победителей состоялась в региональном отделении «Единая Россия». Победителей в номинации «Моя уникальная мама» наградила руководитель региональной общественной при-

емной «Единой России», депутат Архангельского областного Собрания **Сергей Эммануилов**.

– Я чрезвычайно был тронут тем, как много людей решили принять участие в нашем конкурсе и заявить на всю Архангельскую область, что их мама самая лучшая. Конкурсной комиссии было чрезвычайно трудно отобрать победителей, ведь каждая фотография – это своя уникальная история, пропитанная теплотой и любовью. Но конкурс есть конкурс, и комиссией были выбраны лучшие работы. Мы рады наградить побе-

дителей и посвящаем этот вечер вам и вашим детям, – обратился к финалистам конкурса **Сергей Эммануилов**.

Награды победителям в номинации «Мамы всякие важны, мамы всякие нужны» вручал депутат Государственной Думы **Александр Спиридонов** (фракция «Единая Россия»). Финалистами стали женщины, которые в своей профессиональной деятельности работают в сфере медицины, дошкольного образования и МЧС.

– Дорогие наши мамы, хочу сказать вам спасибо за ваш ежедневный труд. Ведь, по-

мимо своей работы, вы ежедневно вкладываете свои силы и душу в воспитание детей, чтобы они стали достойными людьми. И, несмотря на огромное количество дел, вы нашли время, чтобы принять участие в нашем конкурсе. Огромное спасибо за это, – обратился к победителям **Александр Спиридонов**.

Награду победительнице в номинации «Приз зрительских симпатий» вручил руководитель фракции «Единая Россия» в Архангельском областном Собрании депутатов **Иван Новиков**.

– Одним из приоритетных вопросов в работе партии «Единая Россия» всех уровней власти является поддержка материнства и детства. Ведь именно мамы составляют самый главный фундамент в воспитании гражданина. И от этого в том числе зависит то, каким будет наше государство. Ваш труд бесценен, – отметил **Иван Новиков**.

Все победители получили грамоты, подарки для семейного творчества, а также кружку, на которой напечатана их фотография.

«Долгая выдержка»

В Архангельске презентовали книгу-альбом о первой русской полярной экспедиции

Творческий коллектив авторов работал над изданием почти два года, проводя масштабное исследование архивных документов, дневниковых воспоминаний и публикаций.

Издание презентовали в Северном морском музее авторы книги при участии представителей правительства Архангельской области, Российского книжного союза, историков, краеведов, а также музейных сотрудников из Донецкой народной республики – родины великого полярного исследователя.

Уникальная по содержанию, красочно иллюстрированная книга-каталог вышла в свет в год важного исторического события – 110-летия отправления из Архангельска первой русской полярной экспедиции под руководством **Георгия Седова**.

«Долгая выдержка» представляет собой научно-популярное издание об истории освоения Арктики и экспедиции **Георгия Яковлевича Седова**, которая отправилась из Архангельска с причала Соборной пристани 27 августа 1912 года. Ее участники ставили перед собой цель не только провести научные исследования на Новой Земле и Земле Франца-Иосифа, но и совершить важный символический жест – водрузить российский государственный флаг на Северном полюсе.

Научный сотрудник Северного морского музея, один из соавторов книги **Андрей Барзенин** пояснил, что в основу книги легла редкая коллекция цветных диапозитивов одного



из членов экспедиции, фотографа **Николая Пинегина**. Изображения артефактов передала музею вдова Николая Васильевича **Елена Матвеевна Пинегина**.

Творческий коллектив авторов работал над изданием почти два года, проводя масштабное исследование архивных документов, дневниковых воспоминаний и публикаций.

– Мы ставили своей целью избавиться от клише о Георгии Седове, дать взвешенный портрет как самого исследователя со всеми его противоречиями, так и всесторонне описать экспедицию, познакомить читателя с неизвестными историческими эпизодами, многие из которых действительно неожиданные», – пояснил **Андрей Барзенин**.

Одним из первых с новым изданием познакомился заместитель председателя правительства Архангельской области **Иван Дементьев**. Приветствуя участников презентации от имени главы региона **Александра Цыбульского**,



зампред напомнил об особой роли России и Архангельска в тысячелетней истории освоения Арктики. Именно на нашей земле зарождалось судостроение, а сейчас строятся суда для множества высокоширотных экспедиций, формируются команды опытных мореходов, которые снаряжаются и экипируются для дальних морских походов, реализуются масштабные арктические проекты.

– Имя Георгия Седова известно далеко за пределами Архангельска. Экспедиция

была не только средством получения научных знаний, но и способом показать всему миру возможности нашей страны. Уже тогда участникам экспедиции было ясно, что Арктика хранит в себе огромный потенциал для будущих поколений. Это и сегодня еще практически нетронутая кладовая ресурсов. Важно помнить свою историю, помнить тех, кто был первым, кто прошел этот путь, преодолевая немалые преграды ради науки и прогресса, ради будущего

России, – подчеркнул **Иван Дементьев**.

Участие в презентации также приняли земляки легендарного арктического исследователя – представители Музея Седова из одноименного поселка Новоазовского района Донецкой народной республики.

По словам руководителя Музея Седова **Елены Терентьевой**, примечательно, что книга увидела свет не только в юбилейный год начала экспедиции, но и в год другой большой даты – 145-летия со дня рождения полярного исследователя.

– Мы с вами – Архангельская область и Новоазовский район ДНР – находимся в двух тысячах километров друг от друга, но как многое нас связывает. У нас, в хуторе Кривая Коса, который сейчас носит название поселка Седово, **Георгий Яковлевич Седов**, отправился в путь бессмертия. Мы гордимся этим и рады нашему сотрудничеству, – сказала **Елена Терентьева**. – Сегодня наш музей подписал уже

несколько соглашений с российскими коллегами, в том числе с Северным морским музеем. Планируем реализовать проекты и с российскими национальными парками. Для нашего музея это большой шаг, и его не было бы, если бы наша республика не стала частью России.

Елена Терентьева также передала благодарственное письмо от руководства Новоазовского района ДНР авторам книги «Долгая выдержка» и Северному морскому музею.

Подробнее об исследователе и новом издании на презентации рассказали создатели книги. А завершилось мероприятие показом первого русского документального фильма об Арктике, снятого **Николаем Пинегиным** в ходе экспедиции Седова. Это заново смонтированные и отреставрированные кадры кинохроники, скрупулезно восстановленные и собранные режиссером **Борисом Дворкиным** в рамках проекта «Неизвестные герои Арктики».

Санкции создают проблемы лесной отрасли

Предприятия лесопромышленного комплекса оказались в трудных экономических и финансовых условиях

На заседании комитета областного Собрания по лесопромышленному комплексу, природопользованию и экологии обсуждались проблемы отрасли.

Помимо членов комитета в дискуссии приняли участие депутаты Государственной Думы, представители Совета Федерации, Федерального агентства лесного хозяйства, лесопромышленники и представители органов власти Красноярского края, Костромской, Новгородской, Вологодской, Иркутской областей, Республики Карелия.

Как сообщил, открывая встречу, председатель комитета **Александр Дятлов**, предприятия лесопромышленного комплекса оказались в трудных экономических и финансовых условиях, связанных с закрытием наиболее прибыльных рынков в странах Евросоюза, разрывом контрактов на поставку технологического оборудования и техники, нарушении логистических цепочек, существенным снижением цен



на лесопромышленную продукцию.

Принятые на сегодняшний день российским правительством меры поддержки лесного комплекса пока не создают комфортных условий развития отрасли, что связано и с тем, что пятый пакет санкций ЕС, касающийся запрета на продукцию деревообработки из Российской Федерации, был объявлен 8 апреля, вступил в силу только с 10 июля, поэтому статистика работы отрасли за первое полу-

годие текущего года не отражала реальной ситуации.

Во втором полугодии начался ощутимый спад производства, который прогнозируется и в перспективе. Так, производство пиломатериалов за 9 месяцев 2022 года сократилось от 10 до 20 процентов, фанеры – на 25 процентов, плитной продукции – от 5 до 10 процентов, бумаги и картона – на 5 процентов.

Как говорили лесопромышленники, по некоторым видам продукции их пред-

приятия работают в убыток, так как средняя себестоимость продукции сложилась выше цены ее реализации. К примеру, средняя стоимость 1 кубометра пиломатериалов составляет 17 тыс. рублей, а средняя цена реализации – 15 тыс. рублей, на производство 1 кубометра фанеры необходимо 18 тыс. рублей, а средняя цена реализации оценивается в 16 тыс. рублей.

В таких условиях идет сокращение производства: на

предприятиях Вологодской области оно достигло 30 процентов, в Новгородской области уже остановлено три предприятия ЛПК.

Усугубляет ситуацию и тот факт, что большинство предприятий имеют в аренде лесные участки для обеспечения деревообрабатывающего производства сырьем и вынуждены в полном объеме исполнять свои обязательства по арендным платежам, лесохозяйственным, противопожарным и лесовосстановительным мероприятиям, что также дает на них существенную финансовую нагрузку.

Директор ООО «Экспорт-Лес» из Иркутска **Виктор Кулаков** обратил внимание участников встречи на ситуацию с доставкой леса в Китай. Проблемы возникают из-за узких коридоров на границе – нагрузка на пункты пропуска значительно превышает их проектную пропускную способность, поэтому необходимо принять меры для расширения действующих и строительства новых пунктов.

Предлагалось также введение моратория на проценты

по кредитам на взятое ранее оборудование, рассмотреть вопрос о государственной поддержке лесозаготовительных предприятий, использующих в технологическом процессе водную транспортировку леса, вернуть участки для обеспечения межсезонных запасов древесины, и многое другое.

Еще одна проблема, которая сразу была взята на контроль депутатами Государственной Думы и сенаторами, участвующими в заседании, – это отсутствие возможности поставок пиломатериалов через Казахстан. Дело в том, что в постановлении правительства РФ были внесены изменения и пункты пропуска для пиломатериалов в страны Таможенного союза, куда входит Казахстан, в новом варианте постановления не указаны. Это делает невозможным реализацию пиломатериалов в страны Средней Азии.

По заявлению **Александра Дятлова**, все предложения, озвученные на встрече, будут систематизированы и переданы в федеральные органы власти.

**АДМИНИСТРАЦИЯ ГОРОДСКОГО ОКРУГА
«ГОРОД АРХАНГЕЛЬСК»**

П О С Т А Н О В Л Е Н И Е

от 1 декабря 2022 г. № 2084

Об утверждении Правил предоставления в 2022 году из городского бюджета товариществу собственников жилья «МЖК Соломбала» муниципальной поддержки в форме субсидии на реализацию мероприятий по замене лифтов с истекшим назначенным сроком службы в многоквартирном доме № 7, корпус 1 по ул. Советской в городском округе «Город Архангельск»

В соответствии со статьей 78 Бюджетного кодекса Российской Федерации, статьей 191 Жилищного кодекса Российской Федерации, пунктом 2 статьи 40 областного закона от 2 июля 2013 года № 701-41-ОЗ «Об организации проведения капитального ремонта общего имущества в многоквартирных домах, расположенных на территории Архангельской области» и подразделом 2.4 Положения о бюджетном процессе в городском округе «Город Архангельск», утвержденного решением Архангельского городского Совета депутатов от 17 декабря 2008 года № 807, Администрация городского округа «Город Архангельск» **постановляет:**

1. Утвердить прилагаемые Правила предоставления в 2022 году из городского бюджета товариществу собственников жилья «МЖК Соломбала» муниципальной поддержки в форме субсидии на реализацию мероприятий по замене лифтов с истекшим назначенным сроком службы в многоквартирном доме № 7 корпус 1 по ул. Советской в городском округе «Город Архангельск».
2. Опубликовать постановление в газете «Архангельск – Город воинской славы» и на официальном информационном интернет-портале городского округа «Город Архангельск».
3. Контроль за исполнением постановления возложить на заместителя Главы городского округа «Город Архангельск» по городскому хозяйству.

**Глава городского округа
«Город Архангельск»**

Д.А. Морев

УТВЕРЖДЕНЫ
постановлением Администрации
городского округа «Город Архангельск»
от 1 декабря 2022 г. № 2084

**ПРАВИЛА
предоставления в 2022 году из городского бюджета товариществу
собственников жилья «МЖК Соломбала» муниципальной поддержки в форме субсидии
на реализацию мероприятий по замене лифтов с истекшим назначенным
сроком службы в многоквартирном доме № 7, корпус 1
по ул. Советской в городском округе «Город Архангельск»**

1. Настоящие Правила устанавливают условия, порядок и результаты предоставления в 2022 году муниципальной поддержки в форме субсидии товариществу собственников жилья «МЖК Соломбала» (далее – ТСЖ «МЖК Соломбала») на реализацию мероприятий по замене лифтов с истекшим назначенным сроком службы в многоквартирном доме № 7 корпус 1 по ул. Советской в городском округе «Город Архангельск» (далее – субсидия), а также определяют порядок возврата субсидии.

2. Субсидия предоставляется ТСЖ «МЖК Соломбала» в целях возмещения части фактически понесенных затрат на реализацию мероприятий по замене трех лифтов с истекшим назначенным сроком службы в многоквартирном доме № 7 корпус 1 по ул. Советской в городе Архангельске.

Сведения о субсидии в установленном порядке размещаются на едином портале бюджетной системы Российской Федерации в информационно-телекоммуникационной сети «Интернет» не позднее 15-го рабочего дня, следующего за днем принятия решения о внесении изменений в решение о городском бюджете на 2022 год и на плановый период 2023 и 2024 годов.

3. Предоставление субсидий осуществляется в пределах бюджетных ассигнований, предусмотренных в городском бюджете на 2022 год и на плановый период 2023 и 2024 годов, и лимитов бюджетных обязательств, доведенных до департамента городского хозяйства Администрации городского округа «Город Архангельск» (далее – департамент городского хозяйства) на цели, указанные в пункте 2 настоящих Правил, за счет предоставляемых министерством топливно-энергетического комплекса и жилищно-коммунального хозяйства Архангельской области из областного бюджета иных межбюджетных трансфертов из резервного фонда Правительства Архангельской области.

4. Условиями предоставления субсидии являются:

- а) выполнение ТСЖ «МЖК Соломбала» мероприятий по замене лифтов с истекшим назначенным сроком службы в многоквартирном доме № 7, корпус 1 по ул. Советской;
- б) использование ТСЖ «МЖК Соломбала» субсидии на цели, указанные в пункте 2 настоящих Правил;
- в) ведение ТСЖ «МЖК Соломбала» раздельного учета средств, полученных на проведение мероприятий по капитальному ремонту лифтов, и затрат, связанных с проведением указанных работ;
- г) соответствие организации требованиям, установленным пунктом 5 настоящих Правил;
- д) согласие ТСЖ «МЖК Соломбала» на осуществление департаментом городского хозяйства проверок соблюдения условий, целей и порядка предоставления субсидии, в том числе в части достижения результатов их предоставления, а также проверок контрольно-ревизионным управлением Администрации городского округа «Город Архангельск» и контрольно-счетной палатой городского округа «Город Архангельск» (далее – органы муниципального финансового контроля) в соответствии со статьями 268.1 и 269.2 Бюджетного кодекса Российской Федерации.

5. По состоянию на первое число месяца, предшествующего месяцу в котором планируется заключение договора о предоставлении субсидии, ТСЖ «МЖК Соломбала» должно соответствовать следующим требованиям:

а) ТСЖ «МЖК Соломбала» не имеет просроченной задолженности по возврату в городской бюджет субсидий, бюджетных инвестиций, а также иной просроченной (неурегулированной) задолженности по денежным обязательствам перед городским округом «Город Архангельск»;

б) ТСЖ «МЖК Соломбала» не должно находиться в процессе реорганизации (за исключением реорганизации в форме присоединения к организации другого юридического лица), ликвидации, в отношении его не введена процедура банкротства, деятельность не приостановлена в порядке, предусмотренном законодательством Российской Федерации;

в) ТСЖ «МЖК Соломбала» не должно являться иностранным юридическим лицом, а также российским юридическим лицом, в уставном (складочном) капитале которого доля участия иностранных юридических лиц, местом регистрации которых является государство или территория, включенные в утвержденный Министерством финансов Российской Федерации перечень государств и территорий, предоставляющих льготный налоговый режим налогообложения и (или) не предусматривающих раскрытия и предоставления информации при проведении финансовых операций (офшорные зоны), в совокупности превышает 50 процентов;

г) ТСЖ «МЖК Соломбала» не получает средства из городского бюджета в соответствии с иными муниципальными правовыми актами городского округа «Город Архангельск» на цели, указанные в пункте 2 настоящих Правил.

6. Предоставление ТСЖ «МЖК Соломбала» субсидии осуществляется в соответствии с договором о предоставлении субсидии, заключенным департаментом городского хозяйства с ТСЖ «МЖК Соломбала» в пределах лимитов бюджетных обязательств, доведенных до департамента городского хозяйства на цели, указанные в пункте 2 настоящих Правил.

Договор о предоставлении субсидии, дополнительное соглашение, предусматривающее внесение изменений в договор о предоставлении субсидии, или дополнительное соглашение о расторжении договора о предоставлении субсидии заключаются департаментом городского хозяйства с ТСЖ «МЖК Соломбала» в соответствии с типовой формой, установленной департаментом финансов Администрации городского округа «Город Архангельск» (далее – департамент финансов).

7. Для заключения договора о предоставлении субсидии ТСЖ «МЖК Соломбала» направляет в департамент городского хозяйства Администрации городского округа «Город Архангельск» следующие документы:

- а) заявку на получение субсидии в произвольной форме, содержащую цели предоставления субсидии и размер запрашиваемой субсидии;
- б) решение общего собрания собственников помещений в многоквартирном доме:

о проведении мероприятий по замене лифтов с истекшим назначенным сроком службы в многоквартирном доме № 7 корпус 1 по ул. Советской в городском округе «Город Архангельск», предельной стоимости и сроках планируемых к выполнению работ, а также источников их финансирования;

о выборе лица, которому на основании заключенного с ним договора будет поручена организация проведения мероприятий по замене лифтов с истекшим назначенным сроком службы в многоквартирном доме № 7 корпус 1 по ул. Советской в городском округе «Город Архангельск», а также согласие данного лица выступать заказчиком работ;

о заключении договоров с организациями, являющимися членами саморегулируемых организаций в области архитектурно-строительного проектирования, строительства, реконструкции, капитального ремонта, сноса объектов капитального строительства, на разработку проектной документации, выполнение работ по замене лифтов с истекшим назначенным сроком службы в многоквартирном доме № 7 корпус 1 по ул. Советской в городском округе «Город Архангельск», осуществление функций строительного контроля за выполнением работ на объектах;

об определении сметной стоимости мероприятий по замене лифтов с истекшим назначенным сроком службы в многоквартирном доме № 7 корпус 1 по ул. Советской в городском округе «Город Архангельск» с применением базисно-индексного метода и получении положительного заключения о достоверности определения сметной стоимости мероприятий по замене лифтов с истекшим назначенным сроком службы в многоквартирном доме № 7 корпус 1 по ул. Советской в городском округе «Город Архангельск» (заключение государственной экспертизы);

о выборе лица, которое от имени всех собственников помещений в многоквартирном доме уполномочено участвовать в приемке оказанных услуг и (или) выполненных работ по замене лифтов с истекшим назначенным сроком службы в многоквартирном доме № 7 корпус 1 по ул. Советской в городском округе «Город Архангельск», в том числе подписывать соответствующие акты;

в) выписку из единого государственного реестра юридических лиц;

г) смету на мероприятия по замене лифтов с истекшим назначенным сроком службы в многоквартирном доме № 7 корпус 1 по ул. Советской в городском округе «Город Архангельск», прошедшую проверку достоверности сметной стоимости (далее – смета);

Копии документов должны быть заверены в установленном законодательством Российской Федерации порядке. Документы об отсутствии просроченной задолженности по возврату в городской бюджет субсидий, бюджетных инвестиций, а также отсутствии иной просроченной (неурегулированной) задолженности перед городским округом «Город Архангельск» запрашиваются департаментом городского хозяйства в органах Администрации городского округа «Город Архангельск» самостоятельно до заключения договора о предоставлении субсидии.

Департамент городского хозяйства осуществляет прием и регистрацию документов по адресу: просп. Троицкий, д. 60, кабинет 414, г. Архангельск, 163000. Время приема: ежедневно с 9 до 16 часов (перерыв с 12 часов 30 минут до 13 часов 30 минут) с понедельника по пятницу, суббота и воскресенье – выходные дни. Справочные телефоны: (8182) 60-67-09; 60-68-46, электронная почта dgh@arhcitry.ru.

8. Департамент городского хозяйства в течение трех рабочих дней со дня поступления документов, указанных в пункте 7 настоящих Правил, осуществляет их рассмотрение и проверку соответствия ТСЖ «МЖК Соломбала» требованиям, установленным пунктом 5 настоящих Правил, путем получения:

информации от департамента муниципального имущества Администрации городского округа «Город Архангельск» об отсутствии просроченной задолженности по арендной плате за земельные участки, находящиеся в муниципальной собственности городского округа «Город Архангельск», за земельные участки, государственная собственность на которые не разграничена, расположенные на территории городского округа «Город Архангельск», и арендной плате за муниципальное имущество;

сведений о ТСЖ «МЖК Соломбала» из Единого государственного реестра юридических лиц;

информации с официальных специализированных ресурсов в информационно-телекоммуникационной сети «Интернет» «Вестник государственной регистрации» (vestnik-gosreg.ru), «Картотека арбитражных дел» (kad.arbitr.ru), «Банк данных исполнительных производств» (fssprus.ru) и официальных информационных ресурсов в информационно-телекоммуникационной сети «Интернет» федеральных судов общей юрисдикции для установления факта нахождения ТСЖ «МЖК Соломбала» в процессе реорганизации (за исключением реорганизации в форме присоединения к организации другого юридического лица), ликвидации, введения в отношении него процедуры банкротства, приостановки деятельности организации в порядке, предусмотренном законодательством Российской Федерации.

В случае представления ТСЖ «МЖК Соломбала» документов, указанных в пункте 7 настоящих Правил, не в полном объеме и (или) не соответствующих требованиям, определенным пунктом 7 настоящих Правил, выявления при рассмотрении документов, указанных в пункте 7 настоящих Правил, недостоверной информации, а также в случае несоответствия ТСЖ «МЖК Соломбала» требованиям, установленным пунктом 5 настоящих Правил, (далее - нарушения),

департамент городского хозяйства в течение одного рабочего дня со дня окончания проверки письменно уведомляет ТСЖ «МЖК Соломбала» (по почте заказным письмом с уведомлением о вручении или иным способом, свидетельствующим о получении ТСЖ «МЖК Соломбала» такого уведомления) об отказе в заключении договора о предоставлении ему субсидии с указанием причины отказа. При этом представленные ТСЖ «МЖК Соломбала» документы возврату не подлежат.

В случае если в ходе проверки документов, указанных в пункте 7 настоящих Правил, имеются замечания (неточности, в том числе опечатки), департамент городского хозяйства в течение одного рабочего дня со дня окончания срока проверки документов возвращает их ТСЖ «МЖК Соломбала» на доработку с указанием причины возврата. В течение двух рабочих дней со дня их получения, ТСЖ «МЖК Соломбала» дорабатывает документы и представляет их в департамент городского хозяйства.

При отсутствии нарушений и замечаний департаментом городского хозяйства с ТСЖ «МЖК Соломбала» заключается договор о предоставлении субсидии.

При этом предельный размер предоставляемой ТСЖ «МЖК Соломбала» субсидии, подлежащий включению в договор о предоставлении субсидии, определяется на основании заявки на получение субсидии в пределах лимитов бюджетных обязательств, доведенных до департамента городского хозяйства на цели, указанные в пункте 2 настоящих Правил, и не должен превышать стоимость мероприятий по замене лифтов с истекшим назначенным сроком службы в многоквартирном доме № 7 корпус 1 по ул. Советской в городском округе «Город Архангельск», определенную сметой.

В договор о предоставлении субсидии в обязательном порядке включается условие о согласовании новых условий договора о предоставлении субсидии или о расторжении договора о предоставлении субсидии при наступлении согласия по новым условиям в случае уменьшения департаменту городского хозяйства ранее доведенных лимитов бюджетных обязательств, указанных в пункте 2 настоящих Правил, приводящего к невозможности предоставления субсидий в размере, определенном в договоре о предоставлении субсидии.

9. Предоставление ТСЖ «МЖК Соломбала» субсидии осуществляется на основании следующих документов:

а) заверенных руководителем и главным бухгалтером и скрепленных печатью ТСЖ «МЖК Соломбала» (при наличии печати) копий:

договоров с организациями, являющимися членами саморегулируемых организаций в области архитектурно-строительного проектирования, строительства, реконструкции, капитального ремонта, сноса объектов капитального строительства, на разработку проектной документации, выполнение работ по замене лифтов с истекшим назначенным сроком службы в многоквартирном доме № 7, корпус 1 по ул. Советской в городском округе «Город Архангельск», осуществление функций строительного контроля за выполнением работ на объектах;

полученных счетов, счетов-фактур за выполненные работы и платежных документов, подтверждающих оплату подрядной организации выполненных работ по замене лифтов, акта приемной комиссии об установке лифтов;

б) реквизитов счета ТСЖ «МЖК Соломбала», открытого в кредитной организации, для перечисления субсидии;

в) расчета размера предоставляемой субсидии согласно Приложению к настоящим Правилам.

ТСЖ «МЖК Соломбала» представляет документы, указанные в настоящем пункте, не позднее 20 декабря 2022 года.

Департамент городского хозяйства вправе установить в договоре о предоставлении субсидии сроки и формы представления ТСЖ «МЖК Соломбала» дополнительной отчетности.

10. Департамент городского хозяйства в течение двух рабочих дней со дня получения от ТСЖ «МЖК Соломбала» документов, указанных в пункте 9 настоящих Правил, осуществляет их проверку.

При наличии замечаний (неточностей, в том числе опечатки) департамент городского хозяйства в течение одного рабочего дня со дня окончания срока проверки возвращает полученные документы ТСЖ «МЖК Соломбала» на доработку с указанием причины возврата. ТСЖ «МЖК Соломбала» в течение двух рабочих дней со дня их получения дорабатывает документы и представляет их в департамент городского хозяйства.

При отсутствии замечаний директор департамента городского хозяйства в течение двух рабочих дней со дня окончания проверки подписывает расчет размера предоставляемой субсидии.

В случае непредставления (представления не в полном объеме) организацией документов, указанных в пункте 9 настоящих Правил, и (или) не соответствующих требованиям, определенным пунктом 9 настоящих Правил, и (или) представления организацией недостоверной информации, департамент городского хозяйства в течение одного рабочего дня со дня окончания проверки письменно уведомляет ТСЖ «МЖК Соломбала» (по почте заказным письмом с уведомлением о вручении или иным способом, свидетельствующим о получении организацией такого уведомления) об отказе в предоставлении субсидии с указанием причины отказа.

11. Департамент городского хозяйства в течение двух рабочих дней со дня подписания расчета размера предоставляемой субсидии, осуществляет в установленном порядке перечисление субсидии на счет ТСЖ «МЖК Соломбала», открытый в кредитной организации для перечисления субсидии.

12. Результатом предоставления субсидий является реализация мероприятий по замене лифтов с истекшим назначенным сроком службы в многоквартирном доме № 7 корпус 1 по ул. Советской в городском округе «Город Архангельск». Показателем, необходимым для достижения указанного результата предоставления субсидии, значение которого устанавливается в договоре о предоставлении субсидии, является количество замененных лифтов с истекшим назначенным сроком службы в многоквартирном доме № 7, корпус 1 по ул. Советской в городском округе «Город Архангельск».

13. Департамент городского хозяйства проводит проверки соблюдения ТСЖ «МЖК Соломбала», условий, целей и порядка предоставления субсидии, в том числе в части достижения результата ее предоставления, установленных настоящими Правилами.

Органы муниципального финансового контроля проводят проверки организаций в соответствии со статьями 268.1 и 269.2 Бюджетного кодекса Российской Федерации.

В случае установления по результатам проверок фактов нарушения условий предоставления субсидии, установленных пунктом 4 настоящих Правил предоставления субсидии подлежит возврату путем ее перечисления в доход городского бюджета в соответствии с бюджетным законодательством Российской Федерации;

в течение 30 календарных дней со дня получения требования департамента городского хозяйства;

в сроки, определенные органами муниципального финансового контроля в требованиях.

ПРИЛОЖЕНИЕ

к Правилам предоставления в 2022
из городского бюджета товариществу
собственников жилья «МЖК Соломбала»
муниципальной поддержки в форме субсидии
на реализацию мероприятий по замене лифтов
с истекшим назначенным сроком службы
в многоквартирном доме № 7, корпус 1
по ул. Советской в городском округе
«Город Архангельск»

**РАСЧЕТ
размера предоставляемой субсидии
товариществу собственников жилья «МЖК Соломбала»**

№ п/п	Адрес многоквартирного дома	Количество лифтов, подлежащих капитальному ремонту, шт.	Количество отремонтированных лифтов, шт.	Фактические затраты на капитальный ремонт лифтов, тыс. руб.	Размер субсидии, включенный в договор о предоставлении субсидии, тыс. руб.	Размер субсидии, подлежащий возмещению, тыс. руб.
1	2	3	4	5	6	7

Примечание:
Данные графы 7 определяются как наименьшее значение из сумм, указанных в графе 5 и графе 6 расчета размера предоставляемой субсидии.

Руководитель товарищества
собственников жилья
«МЖК Соломбала» _____
(подпись) (расшифровка подписи)

МП (при наличии печати)
«___» ____ г.

Расчет проверен

Директор департамента
городского хозяйства _____
(подпись) (расшифровка подписи)
«___» ____ г.

**АДМИНИСТРАЦИЯ ГОРОДСКОГО ОКРУГА
«ГОРОД АРХАНГЕЛЬСК»**

П О С Т А Н О В Л Е Н И Е

от 1 декабря 2022 г. № 2085

**О внесении изменений в Положение об организации
и проведении форума социально активной молодежи «Молодежь в действии»**

1. Внести в Положение об организации и проведении форума социально активной молодежи «Молодежь в действии», утвержденное постановлением Администрации городского округа «Город Архангельск» от 13 октября 2022 года № 1831, следующие изменения:

а) в разделе I «Общие положения»:

пункт 2 изложить в следующей редакции:

«2. Организаторами Форума выступают – Администрация городского округа «Город Архангельск» в лице отдела по делам молодежи департамента организационной работы, общественных связей и контроля Администрации городского округа «Город Архангельск» (далее – отдел по делам молодежи) и федеральное государственное автономное образовательное учреждение высшего образования «Северный (Арктический) федеральный университет имени М.В. Ломоносова» в лице управления социальной и воспитательной работы федерального государственного автономного образовательного учреждения высшего образования «Северный (Арктический) федеральный университет имени М.В. Ломоносова» (далее – управление социальной и воспитательной работы). Организаторы осуществляют общее и методическое руководство подготовкой и проведением Форума.»;

пункт 4 изложить в следующей редакции:

«4. Сроки проведения Форума: 14 октября 2022 года – 22 декабря 2022 года.»;

б) пункт 26 раздела V «Образовательные площадки» изложить в следующей редакции:

«26. Сроки проведения образовательных площадок: с 20 декабря 2022 года по 21 декабря 2022 года.»;

в) раздел VI «Адреса и контактные телефоны Организатора и Исполнителя Форума» дополнить пунктом 29 следующего содержания:

«29. Управление социальной и воспитательной работы федерального государственного автономного образовательного учреждения высшего образования «Северный (Арктический) федеральный университет имени М.В. Ломоносова»:

163001, г. Архангельск, наб. Северной Двины, д. 17, корп. 1 (ауд. 3506)

телефон: (8182) 21-61-00 (доб. 17-60, 17-67);

электронная почта: e.kogacheva@narfu.ru;

сайт: https://narfu.ru/life/community/support_center/novosti/;

контактное лицо – Кочаева Елена Сергеевна, директор центра общественных объединений и инициатив федерального государственного автономного образовательного учреждения высшего образования «Северный (Арктический) федеральный университет имени М.В. Ломоносова».

2. Опубликовать постановление в газете «Архангельск – Город воинской славы» и на официальном информационном и интернет-портале городского округа «Город Архангельск».

3. Настоящее постановление вступает в силу со дня его официального опубликования и распространяется на правоотношения возникшие с 21 октября 2022 года.

Глава городского округа
«Город Архангельск»

Д.А. Морев

АДМИНИСТРАЦИЯ ГОРОДСКОГО ОКРУГА «ГОРОД АРХАНГЕЛЬСК»

ПО С Т А Н О В Л Е Н И Е

от 1 декабря 2022 г. № 2088

Об итогах конкурса среди учащихся муниципальных общеобразовательных учреждений городского округа «Город Архангельск», находящихся в ведении департамента образования Администрации городского округа «Город Архангельск», показавших высокий уровень интеллектуального развития в определенной сфере учебной и научно-исследовательской деятельности, на присуждение премии Главы городского округа «Город Архангельск» в 2022 году

В соответствии с Положением о порядке и условиях проведения конкурса среди учащихся муниципальных общеобразовательных учреждений городского округа «Город Архангельск», находящихся в ведении департамента образования Администрации городского округа «Город Архангельск», показавших высокий уровень интеллектуального развития в определенной сфере учебной и научно-исследовательской деятельности, на присуждение премии Главы городского округа «Город Архангельск», утвержденным постановлением Администрации муниципального образования «Город Архангельск» от 30 апреля 2020 года № 752, и на основании протокола заседания комиссии по присуждению премии Главы городского округа «Город Архангельск» учащимся муниципальных общеобразовательных учреждений городского округа «Город Архангельск», находящимся в ведении департамента образования Администрации городского округа «Город Архангельск», показавшим высокий уровень интеллектуального развития в определенной сфере учебной и научно-исследовательской деятельности, от 1 ноября 2022 года № 2 Администрация городского округа «Город Архангельск» **постановляет:**

1. Утвердить итоги конкурса среди учащихся муниципальных общеобразовательных учреждений городского округа «Город Архангельск», находящихся в ведении департамента образования Администрации городского округа «Город Архангельск», показавших высокий уровень интеллектуального развития в определенной сфере учебной и научно-исследовательской деятельности, на присуждение премии Главы городского округа «Город Архангельск» в 2022 году.

2. Присудить премию Главы городского округа «Город Архангельск» учащимся муниципальных общеобразовательных учреждений городского округа «Город Архангельск», показавшим высокий уровень интеллектуального развития:

в сфере естественных и технических наук:

Белову Илье Алексеевичу, учащемуся 10 класса муниципального бюджетного общеобразовательного учреждения городского округа «Город Архангельск» «Средняя школа № 17»;

Харитоненко Архипу Петровичу, учащемуся 11 класса муниципального бюджетного общеобразовательного учреждения городского округа «Город Архангельск» «Эколого-биологической лицей имени академика Н.П. Лаверова»;

Арт Лилу Евгеньевне, учащейся 9 класса муниципального бюджетного общеобразовательного учреждения городского округа «Город Архангельск» «Средняя школа № 1»;

Ткачевой Анастасии Эдуардовне, учащейся 6 класса муниципального бюджетного общеобразовательного учреждения городского округа «Город Архангельск» «Основная школа № 48».

в сфере гуманитарных и общественных наук:

Ершовой Варваре Алексеевне, учащейся 9 класса муниципального бюджетного общеобразовательного учреждения городского округа «Город Архангельск» «Средняя школа № 45»;

Подлесной Полине Васильевне, учащейся 11 класса муниципального бюджетного общеобразовательного учреждения городского округа «Город Архангельск» «Средняя школа № 10»;

Лихачевой Алене Денисовне, учащейся 11 класса муниципального бюджетного общеобразовательного учреждения городского округа «Город Архангельск» «Средняя школа № 8».

3. Департаменту образования Администрации городского округа «Город Архангельск» обеспечить выплату премии Главы городского округа «Город Архангельск» учащимся муниципальных общеобразовательных учреждений городского округа «Город Архангельск», находящимся в ведении департамента образования Администрации городского округа «Город Архангельск», показавшим высокий уровень интеллектуального развития в определенной сфере учебной и научно-исследовательской деятельности, в установленном порядке, не позднее 26 декабря 2022 года.

4. Опубликовать постановление в газете «Архангельск – Город воинской славы» и на официальном информационном интернет-портале городского округа «Город Архангельск».

Глава городского округа
«Город Архангельск»

Д.А. Морев

АДМИНИСТРАЦИЯ ГОРОДСКОГО ОКРУГА «ГОРОД АРХАНГЕЛЬСК»

ПО С Т А Н О В Л Е Н И Е

от 1 декабря 2022 г. № 2090

О внесении изменений в административный регламент предоставления муниципальной услуги «Постановка на учет и направление детей в муниципальные образовательные учреждения городского округа «Город Архангельск» Архангельской области, реализующие образовательные программы дошкольного образования, находящиеся в ведении департамента образования Администрации городского округа «Город Архангельск», и приложения к нему

1. Внести в административный регламента предоставления муниципальной услуги «Постановка на учет и направление детей в муниципальные образовательные учреждения городского округа «Город Архангельск» Архангельской области, реализующие образовательные программы дошкольного образования, находящиеся в ведении департамента образования Администрации городского округа «Город Архангельск», утвержденный постановлением Администрации муниципального образования «Город Архангельск» от 16 апреля 2019 года № 524, изменение, изложив пункт 46 подраздела 3.3 «Выдача результата предоставления муниципальной услуги» в следующей редакции:

«46. Список детей, направленных в учреждение, утвержденный приказом директора департамента образования Администрации, передается в учреждение, в соответствии с которым учреждение информирует заявителя о предоставлении места ребенку в учреждении, не позднее 14 рабочих дней со дня принятия решения об этом.

Результатом административной процедуры является информирование заявителя о предоставлении ребенку места в учреждении. О результатах информирования родителей учреждение сообщает в комиссию не позднее 1 числа следующего месяца.»

2. Внести в приложения к административному регламенту предоставления муниципальной услуги «Постановка на учет и направление детей в муниципальные образовательные учреждения городского округа «Город Архангельск» Архангельской области, реализующие образовательные программы дошкольного образования, находящиеся в ведении департамента образования Администрации городского округа «Город Архангельск», утвержденному постановлением Администрации муниципального образования «Город Архангельск» от 16 апреля 2019 года № 524, следующие изменения:

а) в приложении № 1 графу «Адрес» строки 8 дополнить словами «ул. Первомайская, д. 5-1».

б) дополнить приложением № 9 согласно приложению к настоящему постановлению.

3. Опубликовать постановление в газете «Архангельск – Город воинской славы» и на официальном информационном интернет-портале городского округа «Город Архангельск».

Глава городского округа
«Город Архангельск»

Д.А. Морев

ПРИЛОЖЕНИЕ к постановлению Администрации городского округа «Город Архангельск» от 1 декабря 2022 г. № 2090

«Приложение № 9
к административному регламенту «Постановка
на учет и направление детей
в муниципальные образовательные учреждения
городского округа «Город Архангельск»
Архангельской области, реализующие образовательные
программы дошкольного образования, находящиеся
в ведении департамента образования
Администрации городского округа
«Город Архангельск»

В комиссию по комплектованию муниципальных образовательных учреждений города Архангельска, реализующих образовательную программу

(Ф.И.О. руководителя)

(ОУ)

ФОРМА контроля за исполнением приказа

Номер приказа	Количество направленных детей по приказу	Количество проинформированных	Не проинформированы		
			Ф.И.О. ребенка	причина	принятые меры

_____».
(подпись руководителя образовательного учреждения)

_____».
дата

АДМИНИСТРАЦИЯ ГОРОДСКОГО ОКРУГА «ГОРОД АРХАНГЕЛЬСК»

ПО С Т А Н О В Л Е Н И Е

от 1 декабря 2022 г. № 2091

О плате за содержание жилого помещения для нанимателей жилых помещений по договорам социального найма и договорам найма жилых помещений в многоквартирных домах городского округа «Город Архангельск», о внесении изменений в приложение к постановлению мэрии города Архангельска от 11 февраля 2015 года № 115, в приложения к отдельным постановлениям Администрации муниципального образования «Город Архангельск» и Администрации городского округа «Город Архангельск»

В соответствии со статьями 154 и 156 Жилищного кодекса Российской Федерации, статьей 30 Устава городского округа «Город Архангельск», разделом 2 Положения об установлении тарифов и размера платы Администрацией муниципального образования «Город Архангельск», утвержденного постановлением мэрии города Архангельска от 21 декабря 2015 года № 69, решениями общих собраний собственников помещений в многоквартирных домах Администрация городского округа «Город Архангельск» **постановляет:**

1. Установить размер платы за содержание жилого помещения для нанимателей жилых помещений по договорам социального найма и договорам найма жилых помещений в многоквартирных домах городского округа «Город Архангельск» согласно приложению к настоящему постановлению.

Размер платы за содержание жилого помещения для нанимателей жилых помещений по договорам социального найма и договорам найма жилых помещений в многоквартирных домах соразмерен перечню, объемам и качеству услуг и работ, утвержденным решениями общих собраний собственников помещений по каждому многоквартирному дому.

2. Внести в приложение к постановлению мэрии города Архангельска от 11 февраля 2015 года № 115 «О плате за содержание и ремонт жилого помещения для нанимателей жилых помещений по договорам социального найма и договорам найма жилых помещений в многоквартирных домах муниципального образования «Город Архангельск», внесении изменений в приложения к отдельным постановлениям мэрии города Архангельска и о признании утратившим силу постановления мэрии города Архангельска от 16.01.2014 № 19» (с изменениями) изменение, исключив пункт 4.

3. Внести в приложение к постановлению Администрации муниципального образования «Город Архангельск» от 17 мая 2018 года № 611 «О плате за содержание жилого помещения для нанимателей жилых помещений по договорам социального найма и договорам найма жилых помещений в многоквартирных домах муниципального образования «Город Архангельск» и о внесении изменения в приложение к постановлению Администрации муниципального образования «Город Архангельск» от 26.09.2016 № 1080» изменение, исключив пункт 2.

4. Внести в приложение к постановлению Администрации муниципального образования «Город Архангельск» от 25 февраля 2020 года № 367 «О плате за содержание жилого помещения для нанимателей жилых помещений по договорам социального найма и договорам найма жилых помещений в многоквартирных домах муниципального образования «Город Архангельск» (с изменениями) изменение, исключив пункт 8.

5. Внести в приложение к постановлению Администрации муниципального образования «Город Архангельск» от 25 февраля 2020 года № 368 «О плате за содержание жилого помещения для нанимателей жилых помещений по договорам социального найма и договорам найма жилых помещений в многоквартирных домах муниципального образования «Город Архангельск» (с изменениями) изменение, исключив пункт 53.

6. Внести в приложение к постановлению Администрации городского округа «Город Архангельск» от 16 апреля 2021 года № 706 «О плате за содержание жилого помещения для нанимателей жилых помещений по договорам социального найма и договорам найма жилых помещений в многоквартирных домах муниципального образования «Город Архангельск», о внесении изменений в приложения к отдельным постановлениям мэрии города Архангельска и Администрации муниципального образования «Город Архангельск» (с изменением) изменение, исключив пункт 5.

7. Внести в приложение к постановлению Администрации городского округа «Город Архангельск» от 11 июня 2021 года № 1101 «О плате за содержание жилого помещения для нанимателей жилых помещений по договорам социального найма и договорам найма жилых помещений в многоквартирных домах муниципального образования «Город Архангельск», о внесении изменений в приложения к отдельным постановлениям Администрации муниципального образования «Город Архангельск» и о признании утратившим силу приложения к постановлению Администрации муниципального образования «Город Архангельск» от 14 июня 2018 года № 752» изменение, исключив пункт 4.

8. Внести в приложение к постановлению Администрации городского округа «Город Архангельск» от 23 декабря 2021 года № 2595 «О плате за содержание жилого помещения для нанимателей жилых помещений по договорам социального найма и договорам найма жилых помещений в многоквартирных домах городского округа «Город Архангельск», о внесении изменений в приложения к отдельным постановлениям мэрии города Архангельска и Администрации муниципального образования «Город Архангельск» и о признании утратившим силу приложения к постановлению Администрации муниципального образования «Город Архангельск» от 12 октября 2016 года № 1126» изменение, исключив пункт 7.

9. Опубликовать постановление в газете «Архангельск – Город воинской славы» и на официальном информационном интернет-портале городского округа «Город Архангельск».

10. Настоящее постановление вступает в силу с момента опубликования, за исключением положений, для которых настоящим пунктом предусмотрено иной срок вступления в силу.

Положения пунктов 2, 4, 7 настоящего постановления и пунктов 1 и 2 приложения к настоящему постановлению вступают в силу с 1 декабря 2022 года.

Положения пункта 8 настоящего постановления и пункта 4 приложения к настоящему постановлению вступают в силу с 26 декабря 2022 года.

Глава городского округа
«Город Архангельск»

Д.А. Морев

ПРИЛОЖЕНИЕ к постановлению Администрации городского округа «Город Архангельск» от 1 декабря 2022 г. № 2091

РАЗМЕР ПЛАТЫ

за содержание жилого помещения для нанимателей жилых помещений по договорам социального найма и договорам найма жилых помещений в многоквартирных домах городского округа «Город Архангельск»

№ п/п	Адрес многоквартирного дома	Размер платы за содержание жилого помещения (рублей за 1 кв. м общей площади жилого помещения в месяц)	Основание (дата и № протокола общего собрания собственников многоквартирного дома)	Наименование управляющей организации
1	Ул. Выхучейского, 55, корп. 1	28,61	от 14.11.2022 № 2	ООО "УК САДОВЫЙ РАЙОН"
2	Ул. Карла Маркса, 13	31,30	от 17.11.2022 № 8	ООО "Новый город"
3	Ул. Прокопия Галушина, 25	28,60	от 15.11.2022 б/н	ООО "УК "Полос"
4	Просп. Советских космонавтов, 181, корп. 1	26,90	от 25.10.2022 № 1	ООО "УК "Возрождение"
5	Ул. Суворова, 12	28,61	от 09.11.2022 № 1/2022	ООО "Индустрия"

АДМИНИСТРАЦИЯ ГОРОДСКОГО ОКРУГА «ГОРОД АРХАНГЕЛЬСК»

ПО С Т А Н О В Л Е Н И Е

от 1 декабря 2022 г. № 2092

О внесении изменений в приложения № 2, 3, 4, 6 к Схеме размещения рекламных конструкций на территории муниципального образования «Город Архангельск»

1. Внести изменения в приложения № 2, 3, 4, 6 к Схеме размещения рекламных конструкций на территории муниципального образования «Город Архангельск», утвержденной постановлением мэрии города Архангельска от 20 октября 2015 года № 898, изложив их в новой прилагаемой редакции.

2. Опубликовать постановление в газете «Архангельск – Город воинской славы» и на официальном информационном интернет-портале городского округа «Город Архангельск».

Глава городского округа
«Город Архангельск»

Д.А. Морев

ПРИЛОЖЕНИЕ к постановлению Администрации городского округа «Город Архангельск» от 1 декабря 2022 г. № 2092

«Приложение № 2
к Схеме размещения рекламных конструкций
на территории муниципального образования
«Город Архангельск»

Таблица 1 – Размещение рекламных конструкций в Октябрьском округе

№ п/п	№ рекламной конструкции	Адрес рекламной конструкции	Координаты места положения		Имущество, к которому присоединяется рекламная конструкция	Тип и вид рекламной конструкции
			х	у		
1	2	3	4	5	6	7
1	04-1	Просп. Дзержинского, д. 19	1154,69	1055,91	Земельный участок	Щитовая установка большого формата
2	04-2	Просп. Дзержинского, д. 15	1250,63	858,97	Земельный участок	Щитовая установка большого формата
3	04-3	Ул. Воскресенская, д. 105	1253,41	638,49	Земельный участок	Щитовая установка большого формата
4	04-4	Ул. Воскресенская, д. 105	1204,15	612,21	Земельный участок	Щитовая установка большого формата
5	04-5	Ул. Воскресенская, д. 103	1082,89	558,62	Земельный участок	Статичный пиллар среднего формата

6	04-6	Ул. Воскресенская – ул. Тимме Я.	829,26	449,32	Земельный участок	Щитовая установка большого формата
7	04-7	Ул. Воскресенская – ул. Тимме Я.	836,21	446,2	Земельный участок	Статичный пиллар среднего формата
8	04-9	Ул. Воскресенская, д. 99, корп. 1	772,54	406,69	Земельный участок	Статичный пиллар среднего формата
9	04-10	Ул. Воскресенская, д. 95	713,60	638,23	Земельный участок	Щитовая установка большого формата
10	04-11	Ул. Воскресенская, д. 95	664,58	344,27	Земельный участок	Щитовая установка большого формата
11	04-12	Ул. Воскресенская, д. 95	590,70	308,44	Земельный участок	Щитовая установка большого формата
12	04-14	Ул. Воскресенская, д. 95	506,67	278,60	Земельный участок	Статичный пиллар среднего формата
13	04-15	Пл. Дружбы народов СССР – ул. Нагорная	450,52	261,38	Земельный участок	Щитовая установка большого формата
14	04-16	Пл. Дружбы народов СССР – ул. Нагорная	448,94	287,26	Земельный участок	Статичный пиллар среднего формата
15	04-18	Пл. Дружбы народов СССР, у АГКЦ	352,86	263,20	Земельный участок	Щитовая установка большого формата
16	04-19	Пл. Дружбы народов СССР – пр. Приорова Н.Н.	314,11	226,74	Земельный участок	Односторонняя щитовая установка большого формата
17	04-22	Пл. Дружбы Народов СССР – ул. Воскресенская	314,94	181,96	Земельный участок	Щитовая установка большого формата
18	04-23	Ул. Воскресенская, д. 91	229,68	140,48	Земельный участок	Статичный пиллар среднего формата
19	04-24	Ул. Воскресенская, д. 89	195,89	116,41	Земельный участок	Сити-формат малого формата
20	04-25	Ул. Воскресенская, д. 89	155,94	93,44	Земельный участок	Щитовая установка большого формата
21	04-26	Ул. Воскресенская, д. 89	101,15	65,29	Земельный участок	Щитовая установка большого формата
22	04-27	Ул. Воскресенская, д. 83	-92,78	-26,12	Земельный участок	Щитовая установка большого формата
23	04-28	Ул. Воскресенская, д. 81	-172,49	-68,78	Земельный участок	Статичный пиллар среднего формата
24	04-29	Ул. Воскресенская, д. 75, корп. 1	-332,36	-75,64	Земельный участок	Сити-формат малого формата
25	04-30	Ул. Воскресенская – просп. Обводный канал	-386,61	-119,28	Земельный участок	Щитовая установка сверхбольшого формата
26	04-31	Ул. Воскресенская – просп. Обводный канал	-381,27	152,77	Земельный участок	Односторонняя щитовая установка большого формата
27	04-36	Просп. Ломоносова – ул. Воскресенская	-946,08	-413,95	Земельный участок	Щитовая установка большого формата
28	04-37	Ул. Воскресенская – просп. Ломоносова	-973,14	-441,33	Земельный участок	Статичный пиллар среднего формата
29	04-38	Ул. Воскресенская, д. 11	-1025,94	-467,83	Земельный участок	Сити-формат малого формата
30	04-39	Ул. Воскресенская, д. 9	-1045,53	-477,59	Земельный участок	Статичный пиллар среднего формата
31	04-40	Ул. Воскресенская, д. 7	-1165,55	-534,43	Земельный участок	Статичный пиллар среднего формата
32	04-41	Пл. В.И. Ленина, д. 2	-1192,65	-546,15	Земельный участок	Щитовая установка большого формата
33	04-42	Пл. В.И. Ленина	-1244,94	-555,22	Земельный участок	Статичный пиллар среднего формата
34	04-43	Пл. В.И. Ленина	-1302,63	-582,89	Земельный участок	Статичный пиллар среднего формата
35	04-44	Пл. В.И. Ленина	-1361,13	-610,76	Земельный участок	Статичный пиллар среднего формата
36	04-45	Пл. В.И. Ленина	-1385,20	-449,10	Земельный участок	Статичный пиллар среднего формата
37	04-46	Просп. Троицкий – ул. Свободы	-1359,16	-307,16	Земельный участок	Односторонняя щитовая установка большого формата
38	04-226	Окружное шоссе, возле д. 3	1252,10	2302,18	Земельный участок	Щитовая установка большого формата
39	04-52	Просп. Троицкий, д. 94	-1319,85	-138,92	Земельный участок	Щитовая установка большого формата
40	04-53	Просп. Троицкий, д. 96	-1295,38	-46,46	Земельный участок	Щитовая установка большого формата
41	04-55	Просп. Троицкий – ул. Карла Маркса	-1274,92	39,98	Земельный участок	Статичный пиллар среднего формата
42	04-56	Просп. Троицкий – ул. Карла Маркса	-1297,27	88,78	Земельный участок	Статичный пиллар среднего формата
43	04-57	Просп. Троицкий, д. 106	-1241,14	86,83	Земельный участок	Статичный пиллар среднего формата
44	04-58	Просп. Троицкий, д. 106	-1254,14	-142,62	Земельный участок	Щитовая установка большого формата
45	04-59	Просп. Троицкий, д. 110	-1235,65	222,33	Земельный участок	Щитовая установка большого формата
46	04-62	Просп. Троицкий – ул. Попова	-1209,76	336,00	Земельный участок	Щитовая установка большого формата
47	04-65	Просп. Троицкий, д. 81	-1217,10	412,05	Земельный участок	Статичный пиллар среднего формата
48	04-66	Просп. Троицкий, д. 81	-1207,08	447,66	Земельный участок	Статичный пиллар среднего формата
49	04-67	Просп. Троицкий – ул. Логинова	-1142,63	607,67	Земельный участок	Щитовая установка среднего формата
50	04-69	Просп. Троицкий – ул. Садовая	-1119,97	722,88	Земельный участок	Щитовая установка большого формата
51	04-70	Просп. Троицкий – ул. Садовая	-1096,02	814,30	Земельный участок	Щитовая установка среднего формата
52	04-76	Просп. Троицкий, д. 140, корп. 1	-1027,53	1131,65	Земельный участок	Щитовая установка большого формата
53	04-78	Просп. Троицкий – ул. Вологодская	-1012,17	1193,63	Земельный участок	Щитовая установка большого формата
54	04-80	Просп. Троицкий, д. 158	-990,44	1291,92	Земельный участок	Щитовая установка большого формата
55	04-229	Ул. Воскресенская, возле д. 99	805,14	435,14	Земельный участок	Щитовая установка сверхбольшого формата (видеоскрин)
56	04-230	Ул. Нагорная – ул. Гайдара	336,34	676,38	Земельный участок	Щитовая установка большого формата
57	04-85	Просп. Троицкий – ул. Суворова	-908,54	1769,88	Земельный участок	Щитовая установка большого формата
58	04-86	Просп. Троицкий – ул. Суворова	-866,98	1785,03	Земельный участок	Щитовая установка большого формата
59	04-87	Просп. Троицкий, д. 141	-788,52	1894,50	Земельный участок	Щитовая установка большого формата
60	04-88	Просп. Троицкий, д. 141	-729,07	1951,67	Земельный участок	Щитовая установка большого формата
61	04-89	Просп. Троицкий, д. 145	-672,07	2007,42	Земельный участок	Щитовая установка большого формата
62	04-90	Просп. Троицкий – ул. Комсомольская	-627,11	2009,32	Земельный участок	Щитовая установка большого формата
63	04-94	Ул. Комсомольская, д. 5	-569,13	2109,27	Земельный участок	Щитовая установка большого формата
64	04-98	Ул. Гагарина, д. 2, корп. 1	-449,14	2392,18	Земельный участок	Сити-формат малого формата
65	04-100	Ул. Гагарина – просп. Троицкий	-298,19	2258,73	Земельный участок	Щитовая установка большого формата
66	04-101	Ул. Гагарина, д. 13	-139,58	2100,46	Земельный участок	Статичный пиллар среднего формата
67	04-102	Ул. Гагарина – просп. Ломоносова	-175,25	2116,93	Земельный участок	Щитовая установка большого формата
68	04-104	Ул. Гагарина – пр. Сибиряковцев	-89,87	2092,28	Земельный участок	Щитовая установка большого формата
69	04-106	Просп. Ломоносова – ул. Гагарина	-130,21	2029,29	Земельный участок	Статичный пиллар среднего формата
70	04-107	Просп. Ломоносова, д. 286	-149,18	2028,95	Земельный участок	Статичный пиллар среднего формата
71	04-108	Просп. Ломоносова, д. 286	-196,15	1982,63	Земельный участок	Сити-формат малого формата
72	04-109	Просп. Ломоносова – ул. Гагарина	-215,06	1987,81	Земельный участок	Односторонняя щитовая установка большого формата
73	04-110	Просп. Ломоносова, д. 291	-250,78	1953,06	Земельный участок	Односторонняя щитовая установка большого формата
74	04-111	Просп. Ломоносова – ул. Комсомольская	-389,27	1819,02	Земельный участок	Односторонняя щитовая установка большого формата
75	04-112	Просп. Ломоносова – ул. Карельская	-490,31	1720,48	Земельный участок	Односторонняя щитовая установка большого формата
76	04-114	Просп. Ломоносова – ул. Суворова	-599,54	1614,18	Земельный участок	Односторонняя щитовая установка большого формата
77	04-115	Просп. Ломоносова, у стадиона "Труд"	-658,24	1503,34	Земельный участок	Односторонняя щитовая установка большого формата
78	04-116	Просп. Ломоносова, д. 252	-686,48	1389,67	Земельный участок	Односторонняя щитовая установка большого формата
79	04-117	Просп. Ломоносова, д. 269	-714,27	1397,82	Земельный участок	Односторонняя щитовая установка большого формата
80	04-119	Просп. Ломоносова – ул. Федота Шубина	-709,48	1298,83	Земельный участок	Односторонняя щитовая установка большого формата
81	04-120	Просп. Ломоносова, д. 250	-722,39	1253,37	Земельный участок	Односторонняя щитовая установка большого формата
82	04-121	Просп. Ломоносова, д. 250, корп. 1	-738,08	1191,61	Земельный участок	Односторонняя щитовая установка большого формата
83	04-122	Просп. Ломоносова, напротив д. 249	-780,06	1010,56	Земельный участок	Односторонняя щитовая установка большого формата
84	04-123	Просп. Ломоносова – ул. Гайдара	-794,53	957,06	Земельный участок	Односторонняя щитовая установка большого формата
85	04-124	Просп. Ломоносова, д. 222	-813,37	872,83	Земельный участок	Односторонняя щитовая установка большого формата
86	04-125	Просп. Ломоносова, д. 220	-833,43	796,49	Земельный участок	Односторонняя щитовая установка большого формата
87	04-126	Просп. Ломоносова – ул. Садовая	-841,89	744,78	Земельный участок	Односторонняя щитовая установка большого формата
88	04-127	Просп. Ломоносова – ул. Садовая	-855,77	700,88	Земельный участок	Односторонняя щитовая установка большого формата
89	04-128	Просп. Ломоносова, д. 216	-877,97	615,63	Земельный участок	Односторонняя щитовая установка большого формата
90	04-129	Просп. Ломоносова – ул. Логинова	-911,41	462,57	Земельный участок	Односторонняя щитовая установка большого формата
91	04-131	Просп. Ломоносова, д. 209	-967,17	371,20	Земельный участок	Односторонняя щитовая установка большого формата
92	04-132	Просп. Ломоносова – ул. Попова	-961,82	276,73	Земельный участок	Односторонняя щитовая установка большого формата
93	04-134	Просп. Ломоносова – ул. Карла Маркса	-1014,40	62,29	Земельный участок	Односторонняя щитовая установка большого формата
94	04-135	Просп. Ломоносова, д. 176	-1020,19	-47,44	Земельный участок	Односторонняя щитовая установка большого формата
95	04-136	Просп. Ломоносова – ул. Свободы	-1014,54	-203,98	Земельный участок	Односторонняя щитовая установка большого формата
96	04-137	Просп. Ломоносова – ул. Свободы	-1032,35	-276,48	Земельный участок	Односторонняя щитовая установка большого формата
97	04-138	Просп. Ломоносова, д. 154	-984,44	-322,22	Земельный участок	Односторонняя щитовая установка большого формата
98	04-139	Просп. Ломоносова, д. 169	-999,74	-359,06	Земельный участок	Односторонняя щитовая установка большого формата
99	04-142	Просп. Советских космонавтов – ул. Федота Шубина	-256,57	1198,16	Земельный участок	Односторонняя щитовая установка большого формата
100	04-143	Просп. Советских космонавтов, д. 181	-154,58	1355,46	Земельный участок	Односторонняя щитовая установка большого формата
101	04-144	Просп. Обводный канал, д. 67	-372,38	58,83	Земельный участок	Щитовая установка большого формата
102	04-145	Просп. Обводный канал – ул. Попова	-332,41	102,61	Земельный участок	Щитовая установка большого формата
103	04-146	Просп. Обводный канал – ул. Гайдара	-162,79	738,05	Земельный участок	Сити-формат малого формата
104	04-147	Просп. Обводный канал – ул. Гайдара	-146,24	783,33	Земельный участок	Щитовая установка большого формата
105	04-148	Просп. Обводный канал, д. 76, корп. 1	-126,07	836,07	Земельный участок	Щитовая установка большого формата
106	04-150	Просп. Обводный канал – ул. Суворова	-55,90	1175,35	Земельный участок	Щитовая установка большого формата
107	04-151	Просп. Обводный канал – ул. Комсомольская	37,24	1301,97	Земельный участок	Щитовая установка большого формата
108	04-152	Просп. Обводный канал, д. 115	163,00	1414,63	Земельный участок	Щитовая установка большого формата
109	04-153	Просп. Обводный канал, д. 117	213,86	1458,20	Земельный участок	Щитовая установка большого формата
110	04-154	Просп. Обводный канал – ул. Гагарина	319,02	1497,10	Земельный участок	Односторонняя щитовая установка большого формата
111	04-155	Ул. Гагарина – просп. Обводный канал	354,05	1531,86	Земельный участок	Щитовая установка большого формата
112	04-156	Просп. Обводный канал – ул. Гагарина	362,50	1558,81	Земельный участок	Щитовая установка большого формата
113	04-159	Ул. Гагарина – ул. Тимме Я.	461,07	1223,13	Земельный участок	Щитовая установка сверхбольшого формата
114	04-161	Ул. Гагарина, д. 42	516,76	1187,88	Земельный участок	Сити-формат малого формата
115	04-162	Ул. Тимме Я. – ул. Нагорная	476,15	1151,02	Земельный участок	Щитовая установка сверхбольшого формата
116	04-163	Ул. Нагорная, д. 1	458,71	1089,11	Земельный участок	Щитовая установка большого формата
117	04-164	Ул. Нагорная, д. 3	467,72	1017,32	Земельный участок	Щитовая установка большого формата
118	04-165	Ул. Нагорная, д. 1, стр. 2	429,74	979,88	Земельный участок	Щитовая установка большого формата
119	04-169	Ул. Тимме Я. – ул. Нагорная	506,24	1127,84	Земельный участок	Щитовая установка большого формата
120	04-170	Ул. Тимме Я., д. 28	560,83	1110,38	Земельный участок	Щитовая установка большого формата
121	04-171	Ул. Тимме Я., д. 27	535,16	1086,37	Земельный участок	Щитовая установка большого формата
122	04-172	Ул. Тимме Я., д. 27, корп. 1	570,65	1022,42	Земельный участок	Щитовая установка большого формата
123	04-173	Ул. Тимме Я., д. 22	625,80	976,34	Земельный участок	Щитовая установка большого формата
124	04-174	Ул. Тимме Я., д. 23	607,29	936,58	Земельный участок	Щитовая установка большого формата
127	04-175	Ул. Тимме Я. – ул. Гайдара	648,66	825,90	Земельный участок	Щитовая установка большого формата
128	04-176	Ул. Тимме Я., д. 16	802,26	592,09	Земельный участок	Щитовая установка большого формата
129	04-178	Ул. Тесанова, д. 22	354,05	2116,84	Земельный участок	Щитовая установка большого формата
130	04-215	Наб. Северной Двины, д. 88	-1619,21	-360,56	Земельный участок	Сити-формат малого формата
131	04-219	Ул. Авиационная, д. 3, стр. 1	8214,63	5733,47	Земельный участок	Щитовая установка большого формата
132	04-220	Аэропорт Архангельск, д. 3	8104,49	5739,03	Земельный участок	Щитовая установка большого формата
133	04-221	Аэропорт Архангельск, д. 3, корп. 1	8068,76	5740,31	Земельный участок	Щитовая установка большого формата
134	04-232	Пр. Сибиряковцев, напротив здания № 311 по просп. Ломоносова	14,57	2289,67	Земельный участок	Щитовая установка большого формата
135	04-241	Ул. Гайдара, д. 63	384,04	908,65	Земельный участок	Рекламная конструкция индивидуального проекта (флашток)
136	04-242	Ул. Гайдара, д. 63	386,95	919,50	Земельный участок	Рекламная конструкция индивидуального проекта (пилон)
137	04-233	Пр. Сибиряковцев, д. 9, стр. 1	150,96	2410,98	Земельный участок	Щитовая установка большого формата
138	04-234	Талажское шоссе – пр. Первый (Кузнецкихинский промузел)	1136,69	2893,22	Земельный участок	Щитовая установка большого формата

№ п/п	№ рекламной конструкции	Адрес рекламной конструкции	Место расположения рекламной конструкции	Имущество, к которому присоединяется рекламная конструкция	Тип и вид рекламной конструкции
139	04-218	Просп. Троицкий, д. 47	Северный фасад здания	Здание	Настенное панно (брандмауэр) большого формата
140	04-219	Просп. Ломоносова, д. 252	Вход со стороны просп. Ломоносова	Здание	Маркизы большого формата
141	04-220	Просп. Ломоносова, д. 252	Вход со стороны ул. Шубина А.О.	Здание	Маркизы большого формата
142	04-235	Ул. Нагорная, д. 11	Опора наружного освещения	Опора наружного освещения № 18	Панель-кронштейн
143	04-236	Ул. Нагорная, д. 23, корп. 2	Опора наружного освещения	Опора наружного освещения № 16	Панель-кронштейн
144	04-237	Ул. Нагорная, д. 7	Опора наружного освещения	Опора наружного освещения № 12	Панель-кронштейн
145	04-238	Ул. Нагорная, д. 5	Опора наружного освещения	Опора наружного освещения № 10	Панель-кронштейн
146	04-239	Ул. Нагорная, д. 3	Опора наружного освещения	Опора наружного освещения № 8	Панель-кронштейн
147	04-240	Ул. Нагорная, д. 7	Западный фасад здания	Здание	Настенное панно (брандмауэр)
148	04-243	Пр. Приорова Н.Н., д. 2	Южный фасад здания	Здание	Настенное панно (брандмауэр)
149	04-244	Наб. Северной Двины, д. 88	Фасад здания	Здание	Настенное панно (брандмауэр) среднего формата

Приложение № 3
к Схеме размещения рекламных конструкций на территории муниципального образования «Город Архангельск»

Таблица 2 – Размещение рекламных конструкций в Ломоносовском округе

№ п/п	№ рекламной конструкции	Адрес рекламной конструкции	Координаты места положения		Имущество, к которому присоединяется рекламная конструкция	Тип и вид рекламной конструкции
			x	y		
1	2	3	4	5	6	7
1	05-12	Просп. Дзержинского, д. 11	1313,41	595,06	Земельный участок	Сити-формат малого формата
2	05-16	Ул. Воскресенская, д. 116	1027,03	478,31	Земельный участок	Статичный пиллар среднего формата
3	05-18	Ул. Воскресенская – ул. Тимме Я.	895,22	410,23	Земельный участок	Статичный пиллар среднего формата
4	05-19	Ул. Воскресенская, д. 112	752,00	350,81	Земельный участок	Щитовая установка большого формата
5	05-20	Ул. Воскресенская, д. 112	744,70	339,99	Земельный участок	Статичный пиллар среднего формата
6	05-23	Пл. Дружбы народов СССР – ул. Шабалина А.О.	481,53	161,07	Земельный участок	Щитовая установка сверхбольшого формата
7	05-25	Пл. Дружбы народов СССР	430,94	142,81	Земельный участок	Статичный пиллар среднего формата
8	05-28	Пл. Дружбы народов СССР – ул. Выучейского	345,16	114,22	Земельный участок	Статичный пиллар среднего формата
9	05-29	Ул. Воскресенская, д. 102	271,64	124,16	Земельный участок	Щитовая установка большого формата
10	05-30	Ул. Воскресенская, д. 102	274,52	114,62	Земельный участок	Статичный пиллар среднего формата
11	05-31	Ул. Воскресенская, д. 100	168,31	72,47	Земельный участок	Щитовая установка большого формата
12	05-32	Ул. Воскресенская – просп. Обводный канал	-314,27	-146,84	Земельный участок	Щитовая установка большого формата
13	05-34	Ул. Воскресенская – просп. Обводный канал	-340,65	-197,13	Земельный участок	Щитовая установка большого формата
14	05-36	Ул. Воскресенская – просп. Советских космонавтов	-499,95	-255,32	Земельный участок	Щитовая установка большого формата
15	05-37	Ул. Воскресенская, д. 66, корп. 1	-572,38	-288,82	Земельный участок	Щитовая установка большого формата
16	05-39	Ул. Воскресенская – просп. Новгородский	-690,43	-349,19	Земельный участок	Щитовая установка большого формата
17	05-40	Ул. Воскресенская, д. 10	-843,30	-429,05	Земельный участок	Щитовая установка большого формата
18	05-41	Ул. Воскресенская, д. 8	-896,69	-457,23	Земельный участок	Щитовая установка большого формата
19	05-42	Ул. Воскресенская – просп. Ломоносова	-924,07	-463,57	Земельный участок	Статичный пиллар среднего формата
20	05-44	Ул. Воскресенская, д. 6	-1037,59	-511,29	Земельный участок	Щитовая установка большого формата
21	05-45	Ул. Воскресенская, д. 6	-1162,88	-588,24	Земельный участок	Статичный пиллар среднего формата
22	05-46	Ул. Воскресенская – просп. Чумбарова – Лучинского	-1174,46	-577,17	Земельный участок	Щитовая установка большого формата
23	05-50	Пл. В.И. Ленина, д. 2	-1335,88	-728,01	Земельный участок	Статичный пиллар среднего формата
24	05-51	Ул. Воскресенская – просп. Троицкий	-1360,43	-680,20	Земельный участок	Статичный пиллар среднего формата
25	05-54	Просп. Троицкий, у театра Драмы	-1277,82	-861,83	Земельный участок	Щитовая установка большого формата
26	05-56	Просп. Троицкий – ул. Карла Либкнехта	-1231,22	-892,74	Земельный участок	Статичный пиллар среднего формата
27	05-57	Просп. Троицкий – ул. Карла Либкнехта	-1206,29	-915,89	Земельный участок	Щитовая установка большого формата
28	05-58	Просп. Троицкий, д. 39	-1115,21	-990,42	Земельный участок	Односторонняя щитовая установка большого формата
29	05-59	Просп. Троицкий, д. 37	-1055,22	-1035,37	Земельный участок	Щитовая установка большого формата
30	05-60	Просп. Троицкий, д. 37	-1028,49	-1055,43	Земельный участок	Сити-формат малого формата
31	05-61	Просп. Троицкий – ул. Поморская	-989,21	-1089,63	Земельный участок	Щитовая установка большого формата
32	05-67	Просп. Троицкий – ул. Поморская	-915,45	-1102,89	Земельный участок	Статичный пиллар среднего формата
33	05-70	Просп. Троицкий, д. 20	-863,48	-1150,27	Земельный участок	Сити-формат малого формата
34	05-71	Просп. Троицкий, д. 20	-838,39	-1169,77	Земельный участок	Сити-формат малого формата
35	05-72	Просп. Троицкий, д. 20	-817,35	-1186,41	Земельный участок	Сити-формат малого формата
36	05-73	Просп. Троицкий, д. 18	-801,72	-1196,98	Земельный участок	Сити-формат малого формата
37	05-74	Просп. Троицкий, д. 18	-778,67	-1215,16	Земельный участок	Сити-формат малого формата
38	05-75	Просп. Троицкий, д. 18	-779,23	-1220,14	Земельный участок	Щитовая установка большого формата
39	05-76	Просп. Троицкий – ул. Володарского	-761,70	-1216,64	Земельный участок	Статичный пиллар среднего формата
40	05-77	Просп. Троицкий – ул. Поморская	-936,24	-1127,22	Земельный участок	Статичный пиллар среднего формата
41	05-78	Просп. Троицкий, д. 23	-837,26	-1208,26	Земельный участок	Щитовая установка большого формата
42	05-79	Просп. Троицкий, д. 21	-825,52	-1223,22	Земельный участок	Сити-формат малого формата
43	05-80	Просп. Троицкий, д. 21	-808,42	-1236,71	Земельный участок	Сити-формат малого формата
44	05-81	Просп. Троицкий, д. 21	-791,82	-1249,90	Земельный участок	Сити-формат малого формата
45	05-82	Просп. Троицкий – ул. Володарского	-779,74	-1255,54	Земельный участок	Щитовая установка большого формата

46	05-83	Просп. Троицкий – ул. Володарского	-760,99	-1272,82	Земельный участок	Щитовая установка среднего формата
47	05-84	Просп. Троицкий – ул. Володарского	-733,25	-1256,15	Земельный участок	Сити-формат малого формата
48	05-85	Просп. Троицкий, д. 16	-718,54	-1269,04	Земельный участок	Щитовая установка большого формата
49	05-86	Просп. Троицкий, д. 16	-697,67	-1278,66	Земельный участок	Сити-формат малого формата
50	05-87	Просп. Троицкий – ул. Серафимовича	-641,11	-1326,65	Земельный участок	Щитовая установка среднего формата
51	05-88	Просп. Троицкий – ул. Серафимовича	-663,51	-1356,89	Земельный участок	Щитовая установка среднего формата
52	05-89	Просп. Троицкий, д. 12	-615,99	-1353,05	Земельный участок	Щитовая установка большого формата
53	05-90	Просп. Троицкий, д. 10	-497,62	-1445,21	Земельный участок	Щитовая установка большого формата
54	05-98	Наб. Северной Двины, у МРВ	-134,25	-1681,36	Земельный участок	Щитовая установка большого формата
55	05-99	Наб. Северной Двины, у МРВ	-75,66	-1703,28	Земельный участок	Статичный пиллар среднего формата
56	05-101	Наб. Северной Двины, у МРВ	-84,17	-1735,95	Земельный участок	Сити-формат малого формата
57	05-102	Наб. Северной Двины, у МРВ	-8,73	-1718,45	Земельный участок	Щитовая установка большого формата
58	05-103	Наб. Северной Двины, у МРВ	60,30	-1754,59	Земельный участок	Щитовая установка среднего формата
59	05-109	Ул. Тимме Я. – ул. Воскресенская	880,81	367,72	Земельный участок	Статичный пиллар среднего формата
60	05-112	Ул. Тимме Я. – ул. 23-й Гвардейской Дивизии	1039,39	106,48	Земельный участок	Щитовая установка большого формата
61	05-114	Ул. Тимме Я. – ул. 23-й Гвардейской Дивизии	1057,16	-2,43	Земельный участок	Статичный пиллар среднего формата
62	05-119	Ул. Тимме Я., д. 4, корп. 3	1213,68	-242,00	Земельный участок	Статичный пиллар среднего формата
63	05-120	Ул. Тимме Я., д. 4, корп. 3	1237,83	-285,28	Земельный участок	Статичный пиллар среднего формата
64	05-121	Ул. Тимме Я., д. 1	1204,56	-294,13	Земельный участок	Статичный пиллар среднего формата
65	05-122	Ул. Тимме Я., д. 1, корп. 3	1221,86	-327,96	Земельный участок	Щитовая установка большого формата
66	05-123	Ул. Тимме Я., д. 2	1267,82	-359,51	Земельный участок	Щитовая установка большого формата
67	05-124	Ул. Тимме Я. – ул. Урицкого	1263,54	-438,16	Земельный участок	Щитовая установка большого формата
68	05-125	Ул. Урицкого, д. 51	1234,07	-519,89	Земельный участок	Щитовая установка большого формата
69	05-129	Ул. Выучейского – ул. Г. Суфтина	248,34	-153,22	Земельный участок	Щитовая установка большого формата
70	05-133	Ул. Выучейского, д. 47	28,84	-695,44	Земельный участок	Щитовая установка большого формата
71	05-134	Ул. Выучейского – просп. Советских космонавтов	18,10	-824,42	Земельный участок	Щитовая установка большого формата
72	05-135	Ул. Выучейского, д. 30, корп. 3	-24,91	-928,63	Земельный участок	Щитовая установка большого формата
73	05-138	Ул. Выучейского, д. 26	-91,85	-1091,55	Земельный участок	Щитовая установка большого формата
74	05-140	Ул. Выучейского, д. 23	-168,74	-1189,81	Земельный участок	Щитовая установка большого формата
75	05-141	Просп. Ломоносова – ул. Воскресенская	-952,45	-492,57	Земельный участок	Односторонняя щитовая установка большого формата
76	05-145	Просп. Ломоносова – ул. Карла Либкнехта	-833,15	-647,76	Земельный участок	Односторонняя щитовая установка большого формата
77	05-146	Просп. Ломоносова – ул. Поморская	-663,25	-825,67	Земельный участок	Односторонняя щитовая установка большого формата
78	05-147	Просп. Ломоносова, напротив д. 117	-578,09	-892,55	Земельный участок	Односторонняя щитовая установка большого формата
79	05-148	Просп. Ломоносова, напротив д. 109	-473,63	-972,06	Земельный участок	Односторонняя щитовая установка большого формата
80	05-149	Просп. Ломоносова – ул. Серафимовича	-383,55	-1042,28	Земельный участок	Односторонняя щитовая установка большого формата
81	05-150	Просп. Ломоносова – ул. Серафимовича	-369,58	-1086,96	Земельный участок	Односторонняя щитовая установка большого формата
82	05-151	Просп. Ломоносова, д. 92	-334,64	-1086,29	Земельный участок	Односторонняя щитовая установка большого формата
83	05-152	Просп. Ломоносова, д. 90	-282,84	-1127,47	Земельный участок	Односторонняя щитовая установка большого формата
84	05-153	Просп. Ломоносова, д. 81	-246,42	-1187,14	Земельный участок	Односторонняя щитовая установка большого формата
85	05-154	Просп. Ломоносова, д. 88	-224,27	-1170,56	Земельный участок	Односторонняя щитовая установка большого формата
86	05-156	Просп. Ломоносова, д. 69	-23,78	-1304,38	Земельный участок	Односторонняя щитовая установка большого формата
87	05-157	Просп. Ломоносова – ул. Розы Люксембург	143,56	-1371,87	Земельный участок	Односторонняя щитовая установка большого формата
88	05-159	Просп. Ломоносова – ул. Северодвинская	302,77	-1440,41	Земельный участок	Односторонняя щитовая установка большого формата
89	05-160	Просп. Ломоносова, д. 39, корп. 1	342,71	-1458,92	Земельный участок	Односторонняя щитовая установка большого формата
90	05-162	Просп. Ломоносова, д. 33	454,92	-1508,09	Земельный участок	Односторонняя щитовая установка большого формата
91	05-165	Ул. Урицкого – просп. Обводный канал	1035,59	-939,48	Земельный участок	Щитовая установка большого формата
92	05-166	Ул. Урицкого – просп. Обводный канал	1048,12	-947,71	Земельный участок	Статичный пиллар среднего формата
93	05-168	Просп. Обводный канал – ул. Поморская	-309,30	-226,09	Земельный участок	Щитовая установка большого формата
94	05-169	Просп. Обводный канал, д. 37	-218,36	-321,11	Земельный участок	Щитовая установка большого формата
95	05-170	Просп. Обводный канал, д. 38	-114,68	-375,67	Земельный участок	Щитовая установка большого формата
96	05-171	Просп. Обводный канал – ул. Серафимовича	2,70	-526,16	Земельный участок	Щитовая установка большого формата
97	05-172	Просп. Обводный канал, д. 30	229,27	-605,03	Земельный участок	Щитовая установка большого формата
98	05-173	Просп. Обводный канал, д. 26	312,11	-639,98	Земельный участок	Щитовая установка большого формата
99	05-174	Просп. Обводный канал – ул. Розы Люксембург	356,40	-659,67	Земельный участок	Щитовая установка большого формата
100	05-175	Просп. Обводный канал – ул. Розы Люксембург	368,09	-702,57	Земельный участок	Щитовая установка большого формата
101	05-176	Просп. Обводный канал, д. 9	547,53	-776,36	Земельный участок	Щитовая установка большого формата
102	05-177	Просп. Обводный канал, д. 22	538,94	-740,95	Земельный участок	Щитовая установка большого формата
103	05-178	Просп. Обводный канал, д. 18	621,03	-781,41	Земельный участок	Щитовая установка большого формата
104	05-179	Просп. Обводный канал, д. 9, корп. 3	650,59	-819,87	Земельный участок	Щитовая установка большого формата
105	05-186	Ул. Поморская, напротив д. 66, корп. 1	-328,43	-292,82	Земельный участок	Щитовая установка большого формата
106	05-187	Ул. Поморская, напротив д. 60	-378,92	-363,65	Земельный участок	Щитовая установка большого формата
107	05-189	Просп. Советских космонавтов, д. 84	-486,67	-334,68	Земельный участок	Щитовая установка большого формата
108	05-191	Наб. Северной Двины – ул. Урицкого	565,76	-1954,00	Земельный участок	Щитовая установка большого формата

109	05-194	Ул. Урицкого, д. 8	663,85	-1743,57	Земельный участок	Щитовая установка большого формата
110	05-195	Ул. Урицкого – просп. Ломоносова	738,61	-1626,84	Земельный участок	Щитовая установка большого формата
111	05-196	Просп. Ломоносова – ул. Урицкого	770,33	-1592,40	Земельный участок	Щитовая установка большого формата
112	05-197	Ул. Урицкого – просп. Ломоносова	751,49	-1594,02	Земельный участок	Статичный пиллар среднего формата
113	05-199	Ул. Урицкого – просп. Обводный канал	1024,58	-1049,63	Земельный участок	Щитовая установка большого формата
114	05-200	Ул. Урицкого – просп. Обводный канал	1076,73	-957,94	Земельный участок	Статичный пиллар среднего формата
115	05-202	Ул. Урицкого, д. 52, корп. 1	1128,23	-829,05	Земельный участок	Щитовая установка большого формата
116	05-203	Ул. Урицкого, д. 54	1165,50	-746,68	Земельный участок	Щитовая установка большого формата
117	05-204	Ул. Урицкого, д. 56	1212,10	-637,26	Земельный участок	Щитовая установка большого формата
118	05-205	Ул. Урицкого – ул. Тимме Я.	1297,23	-445,41	Земельный участок	Щитовая установка большого формата
119	05-206	Ул. Тимме Я., д. 2	1343,66	-425,47	Земельный участок	Щитовая установка большого формата
120	05-207	Ул. Урицкого, 68, корп. 2	1405,39	-482,69	Земельный участок	Щитовая установка большого формата
121	05-209	Просп. Обводный канал, д. 5, корп. 1	1157,36	-1047,28	Земельный участок	Щитовая установка большого формата
122	05-210	Просп. Обводный канал, д. 4, корп. 1	1254,60	-1033,38	Земельный участок	Щитовая установка большого формата
123	05-211	Просп. Ломоносова, д. 17	673,28	-1635,07	Земельный участок	Сити-формат малого формата
124	05-213	Просп. Ломоносова, у ПГУ	969,36	-1687,78	Земельный участок	Щитовая установка большого формата
125	05-214	Просп. Ломоносова, д. 13	918,43	-1697,71	Земельный участок	Щитовая установка большого формата
126	05-216	Ул. Коммунальная, у АЗС	1236,54	-2020,58	Земельный участок	Щитовая установка большого формата
127	05-218	Ул. Смольный Буян, д. 5	1155,83	-1449,89	Земельный участок	Щитовая установка большого формата
128	05-219	Ул. Смольный Буян, д. 5	1185,95	-1370,88	Земельный участок	Щитовая установка большого формата
129	05-220	Ул. Смольный Буян – ул. Розы Шаниной	1194,30	-1305,52	Земельный участок	Щитовая установка большого формата
130	05-225	Ул. Смольный Буян – просп. Обводный канал	1332,91	-1067,27	Земельный участок	Щитовая установка большого формата
131	05-237	Просп. Дзержинского, д. 3, корп. 4	1639,06	-36,89	Земельный участок	Щитовая установка большого формата
132	05-240	Просп. Дзержинского, напротив д. 3	1632,35	114,93	Земельный участок	Щитовая установка большого формата
133	05-241	Просп. Дзержинского, д. 5	1554,91	227,69	Земельный участок	Щитовая установка большого формата
134	05-243	Просп. Дзержинского, д. 2, стр. 1	1477,65	464,51	Земельный участок	Щитовая установка большого формата
135	05-244	Просп. Дзержинского, напротив д. 9	1461,88	500,42	Земельный участок	Щитовая установка большого формата
136	05-246	Просп. Ленинградский, д. 1	1115,62	-1739,36	Земельный участок	Щитовая установка большого формата
137	05-247	Просп. Ленинградский, д. 4	1277,23	-11817,93	Земельный участок	Щитовая установка большого формата
138	05-249	Просп. Ленинградский, д. 6	1355,37	-1835,30	Земельный участок	Щитовая установка большого формата
139	05-251	Ул. Чапаева, д. 10, корп. 1	1510,58	-1869,28	Земельный участок	Щитовая установка большого формата
140	05-253	Просп. Ленинградский – ул. Павла Усова	1614,09	-1889,07	Земельный участок	Щитовая установка большого формата
141	05-257	Просп. Московский, д. 2	1375,90	-1129,69	Земельный участок	Щитовая установка большого формата
142	05-258	Просп. Московский, д. 4	1463,12	-1147,14	Земельный участок	Щитовая установка большого формата
143	05-259	Просп. Московский, д. 6	1635,86	-1187,57	Земельный участок	Щитовая установка большого формата
144	05-260	Просп. Московский, д. 15	1688,42	-1166,13	Земельный участок	Щитовая установка большого формата
145	05-261	Просп. Московский – ул. Павла Усова	1815,36	-1227,45	Земельный участок	Щитовая установка большого формата
146	05-262	Просп. Московский, д. 25, стр. 10	1960,54	-1224,61	Земельный участок	Щитовая установка большого формата
147	05-264	Просп. Московский, д. 25, корп. 2	2060,05	-1244,14	Земельный участок	Щитовая установка большого формата
148	05-269	Просп. Московский, д. 25, стр. 5	2522,23	-1349,38	Земельный участок	Щитовая установка большого формата
149	05-274	Ул. Октябрат, д. 29, стр. 1	2687,7	-955,62	Земельный участок	Рекламная конструкция индивидуальных проектов
150	05-275	Ул. Октябрат, д. 29, стр. 1	2691,58	-942,86	Земельный участок	Рекламная конструкция индивидуальных проектов
151	05-276	Ул. Октябрат, д. 31	2698,73	-910,41	Земельный участок	Рекламная конструкция индивидуальных проектов
152	05-277	Ул. Октябрат, д. 31	2703,66	-893,97	Земельный участок	Рекламная конструкция индивидуальных проектов
153	05-278	Ул. Октябрат, д. 31	2707,54	-878,49	Земельный участок	Рекламная конструкция индивидуальных проектов
154	05-279	Ул. Октябрат, д. 31	2709,57	-872,14	Земельный участок	Рекламная конструкция индивидуальных проектов
155	05-280	Ул. Октябрат, д. 31	2711,29	-863,87	Земельный участок	Рекламная конструкция индивидуальных проектов
156	05-282	Ул. Октябрат, д. 31	2719,47	-835,73	Земельный участок	Рекламная конструкция индивидуальных проектов
157	05-283	Ул. Октябрат, д. 33, стр. 1	2722,87	-821,29	Земельный участок	Рекламная конструкция индивидуальных проектов
158	05-285	Ул. Воскресенская, д. 92	-117,67	-66,54	Земельный участок	Щитовая установка большого формата
159	05-286	Просп. Ломоносова, д. 53	245,26	-1411,39	Земельный участок	Щитовая установка большого формата
160	05-288	Ул. Воскресенская, д.112	830,69	380,2	Земельный участок	Щитовая установка большого формата
161	05-289	Просп. Ломоносова, д. 44	308,24	-1415,36	Земельный участок	Односторонняя щитовая установка большого формата
162	05-292	Ул. Касаткиной, д. 10, корп. 3 (поз. 1)	2433,88	-1390,32	Земельный участок	Щитовая установка большого формата
163	05-293	Ул. Касаткиной, д. 10, корп. 3 (поз. 2)	2470,12	-1397,20	Земельный участок	Щитовая установка большого формата
164	05-294	Ул. Касаткиной, д. 10, корп. 3 (поз. 3)	2504,52	-1404,34	Земельный участок	Щитовая установка большого формата
165	05-295	Ул. Касаткиной, д. 10, корп. 3 (поз. 4)	2533,09	-1444,56	Земельный участок	Щитовая установка большого формата
166	05-296	Ул. Касаткиной, д. 10, корп. 3 (поз. 5)	2507,69	-1473,66	Земельный участок	Щитовая установка большого формата
167	05-297	Ул. Касаткиной, д. 10, корп. 3 (поз. 6)	2474,36	-1467,05	Земельный участок	Щитовая установка большого формата
168	05-298	Ул. Касаткиной, д. 10, корп. 3 (поз. 7)	2438,90	-1458,84	Земельный участок	Щитовая установка большого формата
169	05-299	Ул. Касаткиной, д. 10, корп. 3 (поз. 8)	2401,86	-1451,44	Земельный участок	Щитовая установка большого формата
170	05-300	Ул. Касаткиной, д. 10, корп. 3 (поз. 9)	2409,80	-1500,91	Земельный участок	Щитовая установка большого формата
171	05-301	Ул. Касаткиной, д. 10, корп. 3 (поз. 10)	2447,37	-1509,11	Земельный участок	Щитовая установка большого формата

172	05-302	Ул. Касаткиной, д. 10, корп. 3 (поз. 11)	2481,24	-1515,99	Земельный участок	Щитовая установка большого формата
173	05-303	Просп. Ленинградский, у д. 5	1297,22	-1781,55	Земельный участок	Щитовая установка большого формата
174	05-304	Просп. Ленинградский, у д. 9	1380,70	-1802,05	Земельный участок	Щитовая установка большого формата
175	05-305	Просп. Обводный канал – ул. Урицкого	966,84	-964,67	Земельный участок	Щитовая установка большого формата
176	05-306	Просп. Обводный канал, д. 7	798,82	-892,70	Земельный участок	Щитовая установка большого формата
177	05-307	Просп. Обводный канал, д. 10	947,39	-906,85	Земельный участок	Щитовая установка большого формата
178	05-308	Просп. Обводный канал, д. 2	1326,02	-970,37	Земельный участок	Щитовая установка большого формата
179	05-310	Ул. Смольный Буян, д. 25	1460,29	-639,77	Земельный участок	Щитовая установка большого формата
180	05-311	Ул. Смольный Буян – просп. Обводный канал	1299,95	-1052,25	Земельный участок	Щитовая установка большого формата
181	05-312	Просп. Ленинградский, д. 21	1927,48	-1906,98	Земельный участок	Щитовая установка большого формата
182	05-313	Просп. Ленинградский, у д. 15	1524,15	-1829,13	Земельный участок	Щитовая установка большого формата
183	05-317	Просп. Ломоносова – ул. Выучейского	-159,42	-1259,12	Земельный участок	Электронный экран (видео-пиллар)
184	05-318	Наб. Северной Двины, возле д. 71, корп. 1	-997,22	-1275,00	Земельный участок	Рекламная конструкция индивидуальных проектов
185	05-326	Просп. Обводный канал, д. 1, корп. 3	1212,38	-1068,95	Земельный участок	Электронный экран (видео-пиллар)
186	05-328	Ул. Октябрат, д. 31	2697,92	-913,24	Земельный участок	Рекламная конструкция индивидуальных проектов (флашток)
187	05-329	Ул. Октябрат, д. 31	2706,66	-881,62	Земельный участок	Рекламная конструкция индивидуальных проектов (флашток)
188	05-330	Ул. Октябрат, д. 31	2714,73	-851,72	Земельный участок	Рекламная конструкция индивидуальных проектов (флашток)
189	05-331	Ул. Октябрат, д. 33, стр. 1	2725,05	-811,39	Земельный участок	Рекламная конструкция индивидуальных проектов (флашток)
190	05-332	Ул. Октябрат, д. 42	2751,18	-872,14	Земельный участок	Щитовая установка сверхбольшого формата
191	05-335	Просп. Московский, д. 12 (поз. 1)	1991,03	-1276,93	Земельный участок	Рекламная конструкция индивидуальных проектов (флашток)
192	05-336	Просп. Московский, д. 12 (поз. 2)	2027,12	-1285,06	Земельный участок	Рекламная конструкция индивидуальных проектов (имиджевая стена)
193	05-337	Просп. Московский, д. 12 (поз. 3)	2037,96	-1287,44	Земельный участок	Рекламная конструкция индивидуальных проектов (парковочный указатель)
194	05-338	Просп. Московский, д. 12 (поз. 4)	2045,90	-1290,88	Земельный участок	Рекламная конструкция индивидуальных проектов (парковочный указатель)
195	05-339	Просп. Московский, д. 12 (поз. 5)	1832,12	-1367,08	Земельный участок	Рекламная конструкция индивидуальных проектов (парковочный указатель)
196	05-340	Просп. Московский, д. 12 (поз. 6)	1832,65	-1379,92	Земельный участок	Рекламная конструкция индивидуальных проектов (парковочный указатель)
197	05-341	Просп. Московский, д. 12 (поз. 7)	1831,06	-1395,13	Земельный участок	Рекламная конструкция индивидуальных проектов (флашток)

№ п/п	№ рекламной конструкции	Адрес рекламной конструкции	Место расположения рекламной конструкции	Имущество, к которому присоединяется рекламная конструкция	Тип и вид рекламной конструкции
198	05-272	Ул. Тимме Я., д. 7	Северный фасад здания	Здание	Настенное панно (брандмауэр) среднего формата
199	05-273	Ул. Тимме Я., д. 7	Восточный фасад здания	Здание	Настенное панно (брандмауэр) среднего формата
200	05-314	Просп. Обводный канал, д. 2	Западный фасад здания	Здание	Настенное панно (брандмауэр) большого формата
201	05-315	Просп. Ломоносова, д. 15	Западный фасад здания	Здание	Настенное панно (брандмауэр) большого формата
202	05-316	Просп. Ломоносова, д. 15	Восточный фасад здания	Здание	Настенное панно (брандмауэр) большого формата
203	05-342	Ул. Октябрат, д. 40	Фасад здания	Здание	Настенное панно (брандмауэр) малого формата
204	05-343	Ул. Октябрат, д. 40	Фасад здания	Здание	Настенное панно (брандмауэр) малого формата
205	05-344	Ул. Октябрат, д. 40	Фасад здания	Здание	Настенное панно (брандмауэр) среднего формата

Приложение № 4
к Схеме размещения рекламных конструкций на территории муниципального образования «Город Архангельск»

Таблица 3 – Размещение рекламных конструкций в округе Майская горка

№ п/п	№ рекламной конструкции	Адрес рекламной конструкции	Координаты места положения		Имущество, к которому присоединяется рекламная конструкция	Тип и вид рекламной конструкции
			x	y		
1	2	3	4	5	6	7
1	06-3	Просп. Московский, д.33	2732,39	-1374,70	Земельный участок	Щитовая установка большого формата
2	06-5	Просп. Московский, д.35	2838,25	-1386,35	Земельный участок	Щитовая установка большого формата
3	06-7	Просп. Московский, д.37	2894,01	-1385,00	Земельный участок	Щитовая установка большого формата
4	06-8	Просп. Московский, д.39	3038,98	-1384,27	Земельный участок	Щитовая установка большого формата
5	06-9	Просп. Московский, напротив д. 39	3092,89	-1416,51	Земельный участок	Щитовая установка большого формата
6	06-10	Просп. Московский – ул. Стрелковая	3148,61	-1373,47	Земельный участок	Щитовая установка большого формата
7	06-11	Просп. Московский, д. 41, корп. 1	3286,30	-1350,98	Земельный участок	Щитовая установка большого формата
8	06-12	Просп. Московский, д. 41, корп. 1, стр. 1	3363,56	-1337,72	Земельный участок	Щитовая установка большого формата
9	06-13	Просп. Московский, напротив д. 41, корп. 1, стр. 1	3366,90	-1374,03	Земельный участок	Щитовая установка большого формата
10	06-14	Просп. Московский, напротив д. 47	3471,07	-1363,00	Земельный участок	Щитовая установка большого формата
11	06-16	Просп. Московский, д. 47	3539,58	-1322,39	Земельный участок	Щитовая установка большого формата
12	06-19	Просп. Ленинградский – ул. Овощная	2901,99	-2126,21	Земельный участок	Щитовая установка большого формата

13	06-20	Просп. Ленинградский, д. 40	3004,05	-2199,76	Земельный участок	Щитовая установка большого формата
14	06-24	Просп. Московский, на разделительной полосе	3525,74	-1349,30	Земельный участок	Щитовая установка сверхбольшого формата
15	06-26	Просп. Московский – ул. Галушина	3613,12	-1383,92	Земельный участок	Щитовая установка большого формата
16	06-27	Ул. Прокопия Галушина – просп. Московский	3627,76	-1475,41	Земельный участок	Щитовая установка большого формата
17	06-28	Ул. Прокопия Галушина, д. 17	3572,73	-1506,38	Земельный участок	Щитовая установка большого формата
18	06-29	Ул. Прокопия Галушина, д. 15	3540,19	-1556,30	Земельный участок	Щитовая установка большого формата
19	06-30	Ул. Прокопия Галушина, напротив д. 15	3570,39	-1582,81	Земельный участок	Щитовая установка большого формата
20	06-31	Ул. Прокопия Галушина, д. 15	3517,13	-1570,51	Земельный участок	Статичный пиллар среднего формата
21	06-32	Ул. Прокопия Галушина – ул. Полины Осипенко	3517,09	-1609,17	Земельный участок	Щитовая установка большого формата
22	06-33	Ул. Прокопия Галушина, д. 11	3443,36	-1756,91	Земельный участок	Щитовая установка большого формата
23	06-35	Ул. Прокопия Галушина, напротив д. 9	3416,11	-1893,36	Земельный участок	Щитовая установка большого формата
24	06-36	Ул. Прокопия Галушина, д. 6	3346,49	-2032,92	Земельный участок	Щитовая установка большого формата
25	06-37	Ул. Прокопия Галушина, д. 5	3253,23	-2121,75	Земельный участок	Щитовая установка большого формата
26	06-38	Ул. Прокопия Галушина, д. 4	3265,68	-2189,46	Земельный участок	Щитовая установка большого формата
27	06-39	Ул. Прокопия Галушина – просп. Ленинградский	3201,20	-2224,73	Земельный участок	Щитовая установка большого формата
28	06-41	Просп. Ленинградский, д. 111	3329,77	-2328,59	Земельный участок	Щитовая установка большого формата
29	06-43	Просп. Ленинградский, напротив д. 143	3851,06	-2628,63	Земельный участок	Щитовая установка большого формата
30	06-44	Просп. Ленинградский, д. 143	3892,52	-2620,49	Земельный участок	Щитовая установка большого формата
31	06-45	Просп. Ленинградский, д. 153	4081,34	-2778,76	Земельный участок	Щитовая установка большого формата
32	06-46	Просп. Ленинградский – ул. Ленина	4423,90	-3056,88	Земельный участок	Щитовая установка большого формата
33	06-47	Просп. Ленинградский, д. 159	4506,51	-3148,10	Земельный участок	Щитовая установка большого формата
34	06-48	Просп. Ленинградский – ул. Чкалова	4677,96	-3330,38	Земельный участок	Щитовая установка большого формата
35	06-52	Просп. Ленинградский, д. 251	5435,85	-3834,59	Земельный участок	Щитовая установка большого формата
36	06-53	Просп. Ленинградский – ул. Дачная	5347,71	-3836,32	Земельный участок	Щитовая установка большого формата
37	06-57	Ул. Папанина, д. 9	5887,03	-3445,35	Земельный участок	Щитовая установка большого формата
38	06-74	Окружное шоссе - ул. Дачная	6353,20	-2826,41	Земельный участок	Щитовая установка большого формата
39	06-77	Просп. Ленинградский, напротив д. 38	2737,92	-2127,20	Земельный участок	Щитовая установка большого формата
40	06-67	Просп. Московский, д. 35	2780,33	-1368,82	Земельный участок	Рекламная конструкция индивидуальных проектов
41	06-68	Просп. Московский, д. 35	2818,52	-1369,16	Земельный участок	Рекламная конструкция индивидуальных проектов
42	06-69	Просп. Московский, д. 35	2830,42	-1379,51	Земельный участок	Рекламная конструкция индивидуальных проектов
43	06-70	Просп. Московский, д. 35	2828,57	-1391,04	Земельный участок	Рекламная конструкция индивидуальных проектов
44	06-71	Просп. Московский – ул. Стрелковая	3105,99	-1379,17	Земельный участок	Рекламная конструкция индивидуальных проектов
45	06-79	Просп. Ленинградский, д. 67	2490,81	-2034,51	Земельный участок	Щитовая установка большого формата
46	06-80	Просп. Московский, д. 39 (поз. 1)	2995,64	-1381,75	Земельный участок	Рекламная конструкция индивидуальных проектов
47	06-81	Просп. Московский, д. 39 (поз. 2)	3006,48	-1383,74	Земельный участок	Рекламная конструкция индивидуальных проектов
48	06-82	Просп. Московский, д. 39 (поз. 3)	3025,53	-1366,54	Земельный участок	Рекламная конструкция индивидуальных проектов
49	06-83	Просп. Московский, д. 39 (поз. 4)	3062,18	-1381,62	Земельный участок	Рекламная конструкция индивидуальных проектов
50	06-84	Просп. Московский, д. 39 (поз. 5)	3098,39	-1374,38	Земельный участок	Рекламная конструкция индивидуальных проектов
51	06-85	Ул. Прокопия Галушина, д. 17 (поз. 1)	3544,78	-1380,03	Земельный участок	Рекламная конструкция индивидуальных проектов
52	06-86	Ул. Прокопия Галушина, д. 17 (поз. 2)	3596,37	-1409,53	Земельный участок	Рекламная конструкция индивидуальных проектов
53	06-87	Ул. Прокопия Галушина, д. 17 (поз. 3)	3597,96	-1412,31	Земельный участок	Рекламная конструкция индивидуальных проектов
54	06-88	Ул. Прокопия Галушина, д. 17 (поз. 4)	3585,53	-1439,04	Земельный участок	Рекламная конструкция индивидуальных проектов
55	06-89	Ул. Прокопия Галушина, д. 17 (поз. 5)	3578,51	-1452,40	Земельный участок	Рекламная конструкция индивидуальных проектов
56	06-90	Просп. Московский, д. 39, корп. 1 (поз. 1)	3131,72	-1374,85	Земельный участок	Рекламная конструкция индивидуальных проектов
57	06-91	Просп. Московский, д. 39, корп. 1 (поз. 2)	3115,05	-1369,29	Земельный участок	Рекламная конструкция индивидуальных проектов
58	06-92	Просп. Московский, д. 39, корп. 1 (поз. 3)	3142,97	-1366,25	Земельный участок	Рекламная конструкция индивидуальных проектов
59	06-94	Ул. Папанина, д. 21	6224,23	-3091,82	Земельный участок	Рекламная конструкция индивидуальных проектов
60	06-95	Ул. Папанина, д. 21	6241,33	-3075,59	Земельный участок	Рекламная конструкция индивидуальных проектов
61	06-96	Ул. Папанина, д. 23	6246,29	-3039,94	Земельный участок	Рекламная конструкция индивидуальных проектов (флашток)

Приложение № 6
к Схеме размещения рекламных конструкций на территории муниципального образования «Город Архангельск»

Таблица 5 – Размещение рекламных конструкций в Соломбальском округе

№ п/п	№ рекламной конструкции	Адрес рекламной конструкции	Координаты места положения		Рекламный носитель	Тип и вид рекламной конструкции
			x	y		
1	2	3	4	5	6	7
1	02-3	Съезд с Кузнечевского моста	-814,84	2879,74	Земельный участок	Щитовая установка большого формата
2	02-4	Въезд на Кузнечевский мост	-833,12	2863,44	Земельный участок	Щитовая установка большого формата
3	02-13	Ул. Советская – ул. Закемовского	-1082,59	3225,82	Земельный участок	Щитовая установка большого формата
4	02-15	Ул. Советская, д. 11	-1130,51	3276,18	Земельный участок	Щитовая установка большого формата
5	02-16	Ул. Советская, д. 11	-1157,61	3315,03	Земельный участок	Щитовая установка большого формата
6	02-17	Ул. Советская – ул. Адмиралтейская	-1137,69	3334,43	Земельный участок	Щитовая установка большого формата

7	02-18	Ул. Советская – ул. Краснофлотская	-1204,37	3459,28	Земельный участок	Щитовая установка большого формата
8	02-19	Ул. Советская, д. 15	-1225,14	3449,15	Земельный участок	Щитовая установка большого формата
9	02-20	Ул. Советская, д. 19	-1330,77	3654,54	Земельный участок	Щитовая установка большого формата
10	02-21	Ул. Советская, напротив д. 19	-1324,25	3703,54	Земельный участок	Щитовая установка большого формата
11	02-22	Ул. Советская, д. 21	-1373,67	3738,13	Земельный участок	Щитовая установка большого формата
12	02-23	Ул. Советская – ул. Терехина	-1346,26	3753,28	Земельный участок	Щитовая установка большого формата
13	02-24	Ул. Терехина, д. 11	-1408,74	3842,34	Земельный участок	Щитовая установка большого формата
14	02-26	Ул. Советская – ул. Маяковского	-1437,28	4007,44	Земельный участок	Щитовая установка большого формата
15	02-30	Пл. Терехина	-1743,94	3691,76	Земельный участок	Щитовая установка большого формата
16	02-31	Просп. Никольский, д. 60	-1754,95	3711,00	Земельный участок	Сити-формат малого формата
17	02-37	Маймаксанское шоссе, д. 1	-1052,03	5365,66	Земельный участок	Щитовая установка большого формата
18	02-38	Маймаксанское шоссе, поворот на Сульфат	-884,05	6028,91	Земельный участок	Щитовая установка сверхбольшого формата
19	02-39	Ул. Советская, д. 25 (поз. 1)	-1467,49	3931,38	Земельный участок	Рекламная конструкция индивидуальных проектов (флашток)
20	02-40	Ул. Советская, д. 25 (поз. 2)	-1402,80	3785,33	Земельный участок	Рекламная конструкция индивидуальных проектов (флашток)
21	02-41	Ул. Советская, д. 25 (поз. 3)	-1449,34	3945,78	Земельный участок	Рекламная конструкция индивидуальных проектов

**АДМИНИСТРАЦИЯ ГОРОДСКОГО ОКРУГА
«ГОРОД АРХАНГЕЛЬСК»**

ПОСТАНОВЛЕНИЕ

от 1 декабря 2022 г. № 2094

О внесении изменений в приложение к Положению об оплате труда работников муниципального казенного учреждения городского округа «Город Архангельск», находящегося в ведении Администрации городского округа «Город Архангельск», по виду экономической деятельности «Деятельность органов местного самоуправления по управлению вопросами общего характера»

1. Внести в приложение к Положению об оплате труда работников муниципального казенного учреждения городского округа «Город Архангельск», находящегося в ведении Администрации городского округа «Город Архангельск», по виду экономической деятельности «Деятельность органов местного самоуправления по управлению вопросами общего характера», утвержденному постановлением Администрации муниципального образования «Город Архангельск» от 17 июля 2017 № 811 (с изменениями), следующее изменение:

в таблице 1.2 пункта 1 «Размеры окладов (должностных окладов) по профессиональным квалификационным группам должностей, профессий работников» строку:

"5 квалификационный уровень"	Главный специалист по договорной работе главный специалист по кадрам главный специалист по комплектованию и архивному учету главный специалист по финансово-экономическим вопросам	9 878,00 9 878,00 9 878,00 9 878,00"
------------------------------	---	---

изложить в следующей редакции:

"5 квалификационный уровень"	Главный специалист по кадрам главный специалист по комплектованию и архивному учету главный специалист по договорной работе главный специалист по финансово-экономическим вопросам	9 878,00 9 878,00 10 432,00 10 432,00"
------------------------------	---	---

2. Опубликовать постановление в газете «Архангельск – Город воинской славы» и на официальном информационном интернет-портале городского округа «Город Архангельск».

3. Настоящее постановление вступает в силу с момента опубликования и распространяется на правоотношения, возникшие с 1 октября 2022 года.

Глава городского округа
«Город Архангельск»

Д.А. Морев

**АДМИНИСТРАЦИЯ ГОРОДСКОГО ОКРУГА
«ГОРОД АРХАНГЕЛЬСК»**

ПОСТАНОВЛЕНИЕ

от 1 декабря 2022 г. № 2096

О внесении изменений в Правила предоставления из городского бюджета муниципальным бюджетным и автономным учреждениям городского округа «Город Архангельск», находящимся в ведении управления культуры Администрации городского округа «Город Архангельск», субсидий на иные цели в соответствии с абзацем вторым пункта 1 статьи 78.1 Бюджетного кодекса Российской Федерации

1. Внести в Правила предоставления из городского бюджета муниципальным бюджетным и автономным учреждениям городского округа «Город Архангельск», субсидий на иные цели в соответствии с абзацем вторым пункта 1 статьи 78.1 Бюджетного кодекса Российской Федерации, утвержденные постановлением Администрации городского округа «Город Архангельск» от 20 февраля 2021 года № 343 (с изменениями), следующие изменения:

а) пункт 2 дополнить подпунктом 2.19 следующего содержания:
«2.19. Погашение (недопущение образования) учреждений просроченной кредиторской задолженности.»;

б) в пункте 3 после цифр «2.17» дополнить цифрами «2.19»;

в) в абзаце втором пункта 8 после цифр «2.18» дополнить цифрами «2.19».

2. Опубликовать постановление в газете «Архангельск – город воинской славы» и на официальном информационном интернет-портале городского округа «Город Архангельск».

Глава городского округа
«Город Архангельск»

Д.А. Морев

**АДМИНИСТРАЦИЯ ГОРОДСКОГО ОКРУГА
«ГОРОД АРХАНГЕЛЬСК»**

ПОСТАНОВЛЕНИЕ

от 6 декабря 2022 г. № 2111

О внесении изменения в приложение к постановлению Администрации муниципального образования «Город Архангельск» от 7 июля 2017 года № 776

1. Внести в приложение к постановлению Администрации муниципального образования «Город Архангельск» от 7 июля 2017 года № 776 «О плате, взимаемой с родителей (законных представителей) за присмотр и уход за детьми в группах продленного дня в муниципальных общеобразовательных учреждениях городского округа «Город Архангельск», реализующих образовательные программы начального общего, основного общего и среднего общего образования, о внесении изменений в приложение к постановлению Администрации муниципального образования «Город Архангельск» от 26 февраля 2016 года № 198 и признании утратившим силу постановления Администрации муниципального образования «Город Архангельск» от 24 января 2017 года № 79» (с изменениями и дополнением) изменение, изложив пункт 22 таблицы № 2 в следующей редакции:

"22"	"Средняя школа № 49 имени В. Ф. Чуданова"	130	".
------	---	-----	----

2. Опубликовать постановление в газете «Архангельск – Город воинской славы» и на официальном информационном интернет-портале городского округа «Город Архангельск».

Глава городского округа
«Город Архангельск»

Д.А. Морев

**АДМИНИСТРАЦИЯ ГОРОДСКОГО ОКРУГА
«ГОРОД АРХАНГЕЛЬСК»**

ПОСТАНОВЛЕНИЕ

от 6 декабря 2022 г. № 2112

О плате, взимаемой с родителей (законных представителей) за присмотр и уход за детьми в группах продленного дня в муниципальном бюджетном общеобразовательном учреждении городского округа «Город Архангельск» «Средняя школа № 28», реализующем образовательные программы начального общего, основного общего и среднего общего образования

В соответствии с частью 8 статьи 66 Федерального закона от 29 декабря 2012 года № 273-ФЗ «Об образовании в Российской Федерации», Положением о плате за присмотр и уход за детьми в группах продленного дня в муниципальных общеобразовательных учреждениях городского округа «Город Архангельск», реализующих образовательные программы начального общего, основного общего и среднего общего образования, утвержденным постановлением мэрии города Архангельска от 31 декабря 2015 года № 205, Администрация городского округа «Город Архангельск» **постановляет:**

1. Установить плату, взимаемую с родителей (законных представителей) за присмотр и уход за детьми в группах продленного дня в муниципальном бюджетном общеобразовательном учреждении городского округа «Город Архангельск» «Средняя школа № 28», реализующем образовательные программы начального общего, основного общего и среднего общего образования, в размере согласно приложению к настоящему постановлению.
2. Опубликовать постановление в газете «Архангельск – Город воинской славы» и на официальном информационном интернет-портале городского округа «Город Архангельск».

Глава городского округа «Город Архангельск»	Д.А. Морев
ПРИЛОЖЕНИЕ к постановлению Администрации городского округа «Город Архангельск» от 6 декабря 2022 г. № 2112	

Размер платы, взимаемой с родителей (законных представителей) за присмотр и уход за детьми в группах продленного дня в муниципальном бюджетном общеобразовательном учреждении городского округа «Город Архангельск» «Средняя школа № 28», реализующем образовательные программы начального общего, основного общего и среднего общего образования

№ п/п	Наименование муниципального бюджетного общеобразовательного учреждения городского округа "Город Архангельск"	Размеры платы, руб./человеко-день (без НДС)		
		Режим пребывания в ГПД		Для учащихся с ограниченными возможностями здоровья
		до 3 часов в день	до 6 часов в день	
1	"Средняя школа № 28"	101	141	41

АДМИНИСТРАЦИЯ ГОРОДСКОГО ОКРУГА «ГОРОД АРХАНГЕЛЬСК»

ПОСТАНОВЛЕНИЕ

от 6 декабря 2022 г. № 2113

О внесении изменений в постановление мэрии города Архангельска от 26 апреля 2013 года № 290 и Положение об организации обучения неработающего населения городского округа «Город Архангельск» мерам пожарной безопасности

1. Внести изменение в постановление мэрии города Архангельска от 26 апреля 2013 года № 290 «Об утверждении Положения об организации обучения неработающего населения городского округа «Город Архангельск» мерам пожарной безопасности», заменив в преамбуле слова «Приказом МЧС России от 12.12.2007 № 645 «Об утверждении норм пожарной безопасности «Обучение мерам пожарной безопасности работников организаций» словами «Приказом МЧС России от 18 ноября 2021 года № 806 «Об определении Порядка, видов, сроков обучения лиц, осуществляющих трудовую или служебную деятельность в организациях, по программам противопожарного инструктажа, требований к содержанию указанных программ и категорий лиц, проходящих обучение по дополнительным профессиональным программам в области пожарной безопасности».
2. Внести изменение в пункт 1.1 Положения об организации обучения неработающего населения городского округа «Город Архангельск» мерам пожарной безопасности, утвержденного постановлением мэрии города Архангельска от 26 апреля 2013 года № 290, заменив слова «Приказом МЧС России от 12.12.2007 № 645 «Об утверждении норм пожарной безопасности «Обучение мерам пожарной безопасности работников организаций» словами «Приказом МЧС России от 18 ноября 2021 года № 806 «Об определении Порядка, видов, сроков обучения лиц, осуществляющих трудовую или служебную деятельность в организациях, по программам противопожарного инструктажа, требований к содержанию указанных программ и категорий лиц, проходящих обучение по дополнительным профессиональным программам в области пожарной безопасности».
3. Опубликовать постановление в газете «Архангельск – Город воинской славы» и на официальном информационном интернет-портале городского округа «Город Архангельск».

Глава городского округа «Город Архангельск»	Д.А. Морев
--	-------------------

ГЛАВА ГОРОДСКОГО ОКРУГА «ГОРОД АРХАНГЕЛЬСК»

РАСПОРЯЖЕНИЕ

от 29 ноября 2022 г. № 7725р

О признании утратившим силу распоряжения Главы муниципального образования «Город Архангельск» от 24 июля 2020 года № 2464р

В соответствии с Градостроительным кодексом Российской Федерации, Федеральным законом от 6 октября 2003 года № 131-ФЗ «Об общих принципах организации местного самоуправления в Российской Федерации», Уставом городского округа «Город Архангельск» и порядком внесения изменений в документацию по планировке территории, отмены такой документации или ее отдельных частей, признания отдельных частей такой документации не подлежащими применению, утвержденным постановлением Администрации городского округа «Город Архангельск» от 12 мая 2021 года № 862:

1. Признать утратившим силу распоряжение Главы муниципального образования «Город Архангельск» от 24 июля 2020 года № 2464р «Об утверждении проекта межевания территории муниципального образования «Город Архангельск» в границах ул. Репина, ул. Партизанской, ул. Мусинского и ул. Ильича площадью 5,5585 га».
2. Опубликовать распоряжение в газете «Архангельск – Город воинской славы» и на официальном информационном интернет-портале городского округа «Город Архангельск».

Глава городского округа «Город Архангельск»	Д.А. Морев
--	-------------------

АДМИНИСТРАЦИЯ ГОРОДСКОГО ОКРУГА «ГОРОД АРХАНГЕЛЬСК»

РАСПОРЯЖЕНИЕ

от 1 декабря 2022 г. № 7754р

Об изъятии земельного участка и жилых помещений

В соответствии с Земельным кодексом Российской Федерации, Жилищным кодексом Российской Федерации, на основании распоряжения заместителя Главы муниципального образования «Город Архангельск» от 4 августа 2020 года № 2621р «О признании дома № 8, корп. 1 по просп. Новгородскому в г. Архангельске аварийным и подлежащим сносу»:

1. Изъять для муниципальных нужд земельный участок площадью 290 кв. м (кадастровый номер 29:22:050504:13), расположенный в Ломоносовском территориальном округе г. Архангельска по просп. Новгородскому, д. 8, корп. 1.
2. Изъять для муниципальных нужд жилые помещения, расположенные в Ломоносовском территориальном округе г. Архангельска по просп. Новгородскому, д. 8, корп. 1:
 - 2/3 доли в праве общей долевой собственности на квартиру № 1 (кадастровый номер 29:22:050504:551) общей площадью 39,4 кв. м;
 - 1/3 доли в праве общей долевой собственности на квартиру № 1 (кадастровый номер 29:22:050504:551) общей площадью 39,4 кв. м;
 - квартиру № 2 (кадастровый номер 29:22:050504:552) общей площадью 39,1 кв. м;
 - квартиру № 3 (кадастровый номер 29:22:050504:553) общей площадью 39,1 кв. м;
 - 1/2 доли в праве общей долевой собственности на квартиру № 4 (кадастровый номер 29:22:050504:554) общей площадью 39,4 кв. м;
 - 1/2 доли в праве общей долевой собственности на квартиру № 4 (кадастровый номер 29:22:050504:554) общей площадью 39,4 кв. м;
 - квартиру № 7 (кадастровый номер 29:22:050504:557) общей площадью 50,7 кв. м;
 - квартиру № 8 (кадастровый номер 29:22:050504:558) общей площадью 40,1 кв. м.
3. Опубликовать распоряжение в газете «Архангельск – Город воинской славы» и на официальном информационном интернет-портале городского округа «Город Архангельск».

Глава городского округа «Город Архангельск»	Д.А. Морев
--	-------------------

ГЛАВА ГОРОДСКОГО ОКРУГА «ГОРОД АРХАНГЕЛЬСК»

РАСПОРЯЖЕНИЕ

от 1 декабря 2022 г. № 7755р

О признании утратившим силу распоряжения Главы муниципального образования «Город Архангельск» от 14 октября 2019 года № 3578р

В соответствии с Градостроительным кодексом Российской Федерации, Федеральным законом от 6 октября 2003 года № 131-ФЗ «Об общих принципах организации местного самоуправления в Российской Федерации», Уставом городского округа «Город Архангельск» и порядком внесения изменений в документацию по планировке территории, отмены такой документации или ее отдельных частей, признания отдельных частей такой документации не подлежащими применению, утвержденным постановлением Администрации городского округа «Город Архангельск» от 12 мая 2021 года № 862:

1. Признать утратившим силу распоряжение Главы муниципального образования «Город Архангельск» от 14 октября 2019 года № 3578р «Об утверждении проекта межевания территории муниципального образования «Город Архангельск» в границах ул. Победы и ул. М. Новова площадью 12,8432 га».

2. Опубликовать распоряжение в газете «Архангельск – Город воинской славы» и на официальном информационном интернет-портале городского округа «Город Архангельск».

Глава городского округа «Город Архангельск»	Д.А. Морев
--	-------------------

ГЛАВА ГОРОДСКОГО ОКРУГА «ГОРОД АРХАНГЕЛЬСК»

РАСПОРЯЖЕНИЕ

от 1 декабря 2022 г. № 7768р

О проведении общественных обсуждений проекта внесения изменений в проект планировки района «Майская горка» муниципального образования «Город Архангельск» в границах элемента планировочной структуры: просп. Ленинградского и ул. Коммунальной площадью 15,4497 га

В соответствии с Градостроительным кодексом Российской Федерации, Федеральным законом от 6 октября 2003 года № 131-ФЗ «Об общих принципах организации местного самоуправления в Российской Федерации», Уставом городского округа «Город Архангельск» и Положением об организации проведения общественных обсуждений или публичных слушаний по вопросам градостроительной деятельности на территории муниципального образования «Город Архангельск», утвержденным решением Архангельской городской Думы от 20 июня 2018 года № 688:

1. Комиссии по землепользованию и застройке городского округа «Город Архангельск» подготовить и провести общественные обсуждения проекта внесения изменений в проект планировки района «Майская горка» муниципального образования «Город Архангельск» в границах элемента планировочной структуры: просп. Ленинградского и ул. Коммунальной площадью 15,4497 га.
2. Опубликовать распоряжение в газете «Архангельск – Город воинской славы» и на официальном информационном интернет-портале городского округа «Город Архангельск».
3. Контроль за исполнением распоряжения возложить на заместителя Главы городского округа «Город Архангельск» по инфраструктурному развитию.

Глава городского округа «Город Архангельск»	Д.А. Морев
--	-------------------

ГЛАВА ГОРОДСКОГО ОКРУГА «ГОРОД АРХАНГЕЛЬСК»

РАСПОРЯЖЕНИЕ

от 1 декабря 2022 г. № 7770р

О внесении изменения в проект внесения изменений в проект планировки района «Майская горка» и проект межевания территории муниципального образования «Город Архангельск» для размещения линейного объекта «Реконструкция автомобильной дороги по ул. Ленина от просп. Московского до Окружного шоссе в городе Архангельске»

1. Внести в проект внесения изменений в проект планировки района «Майская горка» и проекта межевания территории муниципального образования «Город Архангельск» для размещения линейного объекта «Реконструкция автомобильной дороги по ул. Ленина от просп. Московского до Окружного шоссе в городе Архангельске», утвержденный распоряжением Главы городского округа от 12 апреля 2022 года № 2015р, изменение согласно приложению.
2. Опубликовать распоряжение в газете «Архангельск – Город воинской славы» и на официальном информационном интернет-портале городского округа «Город Архангельск».

Глава городского округа «Город Архангельск»	Д.А. Морев
--	-------------------

ИЗМЕНЕНИЕ, которое вносится в проект внесения изменений в проект планировки района «Майская горка» и проекта межевания территории муниципального образования «Город Архангельск» для размещения линейного объекта «Реконструкция автомобильной дороги по ул. Ленина от просп. Московского до Окружного шоссе в городе Архангельске»

Пункт 1 подраздела 2 раздела I «Проект планировки территории» изложить в следующей редакции:
«1. Наименование, основные характеристики (категория, протяженность, проектная мощность, пропускная способность, грузонапряженность, интенсивность движения) и назначение планируемых для размещения линейных объектов, а также линейных объектов, подлежащих реконструкции в связи с изменением их местоположения
Данная документация представлена в виде проекта внесения изменений в проект планировки района «Майская горка» муниципального образования «Город Архангельск», утвержденный распоряжением мэра города Архангельска от 20 февраля 2015 года № 425р (с изменениями), для размещения линейного объекта «Реконструкция автомобильной дороги по ул. Ленина, от просп. Московского до Окружного шоссе в городе Архангельске» (далее – проект внесения изменений в проект планировки района «Майская горка»)
Вид планируемого к размещению линейного объекта – автомобильная дорога по ул. Ленина от просп. Московского до Окружного шоссе в городе Архангельске. Предусмотрена реконструкция линейного объекта в связи с изменением его местоположения.
Основные характеристики линейного объекта представлены в таблице 1.

Таблица 1 – Основные характеристики линейного объекта

Технические нормативы	Показатель	
	нормативный	принятый
Вид строительства	Новое строительство	
Категория дороги	2	2
Общая протяженность проектируемой дороги	-	0,412 км
Расчетная скорость движения	70 км/час	70 км/час
Число полос движения	2 - 4	4
Ширина полосы движения	3,25 – 3,75 м	3,75 м
Наименьшая ширина тротуаров	2,25 м	3 м (с учетом механизированной уборки)
Наименьшая ширина центральной разделительной полосы	3,5 м	-
Наименьшая ширина полосы между проезжей частью и тротуаром	2,0 м	2,0 – 3 м
Минимальный радиус кривой в плане:		
с виражом	230 м	2 000 м
без виража	310 м	
Наименьший радиус вертикальной кривой:		
выпуклых	2 600 м	2 600 м
вогнутых	800 м	800 м
Наибольший продольный уклон проезжей части	60 %	7 %
Поперечные уклоны:		
проезжая часть	10 - 30 %	300 %
тротуары	5 - 20 %	10 - 20 %
Автобусные остановки:	-	-
Дорожная одежда проезжей части	капитального типа из асфальтобетона	капитального типа из асфальтобетона
Покрытие тротуаров	-	асфальтобетон
Покрытие разделительной полосы между тротуаром и велосипедной дорожкой	-	газон
Водоотвод:	-	закрытый
дождеприемные ветки	-	412 пм
Наружное освещение	-	0,412 км

Назначение линейного объекта:
формирование транспортного каркаса территории, представленного магистральной улицей районного значения (по ул. Ленина от просп. Московского до Окружного шоссе);
реконструкция отдельных участков магистральной улично-дорожной сети (далее – УДС) (уширение проезжих частей, устройство тротуаров, велосипедных дорожек, полос озеленения);
оснащение пересечений и примыканий сети магистральной УДС транспортными развязками в одном уровне.»

АДМИНИСТРАЦИЯ ГОРОДСКОГО ОКРУГА «ГОРОД АРХАНГЕЛЬСК»

РАСПОРЯЖЕНИЕ

от 1 декабря 2022 г. № 7772р

Об изъятии земельного участка и жилых помещений

В соответствии с Земельным кодексом Российской Федерации, Жилищным кодексом Российской Федерации, на основании распоряжения заместителя Главы муниципального образования «Город Архангельск» от 21 января 2020 года № 165р «О признании дома № 9, корп. 1 по ул. Победы в г. Архангельске аварийным и подлежащим сносу»:

1. Изъять для муниципальных нужд земельный участок 29:22:012006:3У6 площадью 1 713 кв. м, расположенный в Маймаксанском территориальном округе г. Архангельска по ул. Победы, д. 9, корп. 1, согласно проекту межевания территории муниципального образования «Город Архангельск» в границах ул. Победы, утверждённому распоряжением Главы муниципального образования «Город Архангельск» от 7 февраля 2018 года № 447р.

2. Изъять для муниципальных нужд жилые помещения, расположенные в Маймаксанском территориальном округе г. Архангельска по ул. Победы, д. 9, корп. 1:

1/4 доли в праве общей долевой собственности на квартиру № 3 (кадастровый номер 29:22:012006:32) общей площадью 36,8 кв. м;

1/4 доли в праве общей долевой собственности на квартиру № 3 (кадастровый номер 29:22:012006:32) общей площадью 36,8 кв. м;

1/4 доли в праве общей долевой собственности на квартиру № 3 (кадастровый номер 29:22:012006:32) общей площадью 36,8 кв. м;

1/4 доли в праве общей долевой собственности на квартиру № 3 (кадастровый номер 29:22:012006:32) общей площадью 36,8 кв. м;

1/4 доли в праве общей долевой собственности на квартиру № 4 (кадастровый номер 29:22:012006:33) общей площадью 35,5 кв. м;

1/4 доли в праве общей долевой собственности на квартиру № 4 (кадастровый номер 29:22:012006:33) общей площадью 35,5 кв. м;

1/4 доли в праве общей долевой собственности на квартиру № 4 (кадастровый номер 29:22:012006:33) общей площадью 35,5 кв. м;

1/4 доли в праве общей долевой собственности на квартиру № 4 (кадастровый номер 29:22:012006:33) общей площадью 35,5 кв. м;

квартиру № 5 (кадастровый номер 29:22:012006:56) общей площадью 35,7 кв. м;

квартиру № 6 (кадастровый номер 29:22:012006:34) общей площадью 33,4 кв. м;

квартиру № 7 (кадастровый номер 29:22:012006:35) общей площадью 33,3 кв. м;

квартиру № 8 (кадастровый номер 29:22:012006:36) общей площадью 35,7 кв. м.

3. Опубликовать распоряжение в газете «Архангельск – Город воинской славы» и на официальном информационном интернет-портале городского округа «Город Архангельск».

Глава городского округа «Город Архангельск»

Д.А. Морев

АДМИНИСТРАЦИЯ ГОРОДСКОГО ОКРУГА «ГОРОД АРХАНГЕЛЬСК»

РАСПОРЯЖЕНИЕ

от 1 декабря 2022 г. № 7773р

Об изъятии земельного участка и жилых помещений

В соответствии с Земельным кодексом Российской Федерации, Жилищным кодексом Российской Федерации, на основании распоряжения заместителя Главы муниципального образования «Город Архангельск» от 11 сентября 2020 года № 3141р «О признании дома № 16 по ул. Репина в г. Архангельске аварийным и подлежащим сносу»:

1. Изъять для муниципальных нужд земельный участок 29:22:031615:3У11 площадью 1 070 кв. м, расположенный в Северном территориальном округе г. Архангельска по ул. Репина, д. 16, согласно проекту межевания территории муниципального образования «Город Архангельск» в границах ул. Репина, ул. Партизанской, ул. Мусинского и ул. Ильича площадью 5,5585 га, утверждённому распоряжением Главы муниципального образования «Город Архангельск» от 24 июля 2020 года № 2464р.

2. Изъять для муниципальных нужд жилые помещения, расположенные в Северном территориальном округе г. Архангельска по ул. Репина, д. 16:

1/3 доли в праве общей долевой собственности на квартиру № 1 (кадастровый номер 29:22:031615:174) общей площадью 75,6 кв. м;

1/3 доли в праве общей долевой собственности на квартиру № 1 (кадастровый номер 29:22:031615:174) общей площадью 75,6 кв. м;

1/3 доли в праве общей долевой собственности на квартиру № 1 (кадастровый номер 29:22:031615:174) общей площадью 75,6 кв. м;

2/3 доли в праве общей долевой собственности на квартиру № 4 (кадастровый номер 29:22:031615:217) общей площадью 53,9 кв. м;

1/3 доли в праве общей долевой собственности на квартиру № 4 (кадастровый номер 29:22:031615:217) общей площадью 53,9 кв. м;

1/2 доли в праве общей долевой собственности на квартиру № 5 (кадастровый номер 29:22:031615:176) общей площадью 54,1 кв. м;

1/2 доли в праве общей долевой собственности на квартиру № 5 (кадастровый номер 29:22:031615:176) общей площадью 54,1 кв. м;

1/3 доли в праве общей долевой собственности на комнату в квартире № 6 (кадастровый номер 29:22:031615:213) площадью 23 кв. м;

1/3 доли в праве общей долевой собственности на комнату в квартире № 6 (кадастровый номер 29:22:031615:213) площадью 23 кв. м;

1/3 доли в праве общей долевой собственности на комнату в квартире № 6 (кадастровый номер 29:22:031615:213) площадью 23 кв. м;

1/2 доли в праве общей долевой собственности на квартиру № 7 (кадастровый номер 29:22:031615:216) общей площадью 53,8 кв. м;

1/2 доли в праве общей долевой собственности на квартиру № 7 (кадастровый номер 29:22:031615:216) общей площадью 53,8 кв. м;

2/5 доли в праве общей долевой собственности на квартиру № 8 (кадастровый номер 29:22:031615:223) общей площадью 76,1 кв. м;

1/5 доли в праве общей долевой собственности на квартиру № 8 (кадастровый номер 29:22:031615:223) общей площадью 76,1 кв. м;

2/5 доли в праве общей долевой собственности на квартиру № 8 (кадастровый номер 29:22:031615:223) общей площадью 76,1 кв. м;

113/1000 доли в праве общей долевой собственности на квартиру № 9 (кадастровый номер 29:22:031615:178) общей площадью 52,5 кв. м;

842/1000 доли в праве общей долевой собственности на квартиру № 9 (кадастровый номер 29:22:031615:178) общей площадью 52,5 кв. м;

45/1000 доли в праве общей долевой собственности на квартиру № 9 (кадастровый номер 29:22:031615:178) общей площадью 52,5 кв. м;

квартиру № 10 (кадастровый номер 29:22:031615:224) общей площадью 52,7 кв. м.

3. Опубликовать распоряжение в газете «Архангельск – Город воинской славы» и на официальном информационном интернет-портале городского округа «Город Архангельск».

Глава городского округа «Город Архангельск»

Д.А. Морев

ГЛАВА ГОРОДСКОГО ОКРУГА «ГОРОД АРХАНГЕЛЬСК»

РАСПОРЯЖЕНИЕ

от 2 декабря 2022 г. № 7857р

Об утверждении проекта внесения изменений в проект межевания территории муниципального образования «Город Архангельск» в границах ул. Куйбышева и ул. Первого рабочего квартала площадью 11,3249 га

В соответствии с Градостроительным кодексом Российской Федерации, Федеральным законом от 6 октября 2003 года № 131-ФЗ «Об общих принципах организации местного самоуправления в Российской Федерации», Уставом городского округа «Город Архангельск», учитывая результаты общественных обсуждений:

1. Утвердить прилагаемый проект внесения изменений в проект межевания территории муниципального образования «Город Архангельск» в границах ул. Куйбышева и ул. Первого рабочего квартала площадью 11,3249 га.

2. Опубликовать распоряжение в газете «Архангельск – Город воинской славы» и на официальном информационном интернет-портале городского округа «Город Архангельск».

Глава городского округа «Город Архангельск»

Д.А. Морев

УТВЕРЖДЕН
распоряжением Главы городского округа «Город Архангельск» от 2 декабря 2022 г. № 7857р

Проект межевания территории муниципального образования «Город Архангельск» в границах ул. Куйбышева и ул. Первого рабочего квартала площадью 11,3249 га

I. Основная часть проекта межевания территории

1. Текстовая часть проекта межевания территории

1. Перечень и сведения о площади образуемых земельных участков, в том числе возможные способы их образования
При анализе исходной документации выявлено, что проектируемые земельные участки, расположенные в границах ул. Куйбышева и ул. Первого рабочего квартала, будут сформированы в кадастровом квартале 29:22:090111 на территории, в отношении которой подготовлен проект планировки Цигломненского района муниципального образования «Город Архангельск», утвержденный распоряжением Главы муниципального образования «Город Архангельск» от 27 августа 2018 года № 2492р.

В границах данной территории расположены земельные участки с кадастровыми номерами 29:22:090111.1, 29:22:090111.4, 29:22:090111.5, 29:22:090111.6, 29:22:090111.8, 29:22:090111.11, 29:22:090111.12, 29:22:090111.13, 29:22:090111.14, 29:22:090111.24, 29:22:090111.25, 29:22:090111.26, 29:22:090111.27, 29:22:090111.28, 29:22:090111.29, 29:22:090111.30, 29:22:090111.31, 29:22:090111.32, 29:22:090111.33, 29:22:090111.34, 29:22:090111.41, 29:22:090111.43, 29:22:090111.45, 29:22:090111.47, 29:22:090111.50, 29:22:090111.53, 29:22:090111.57, 29:22:090111.60, 29:22:090111.61, 29:22:090111.62, 29:22:090111.63, 29:22:090111.74, 29:22:090111.76, 29:22:090111.79, 29:22:090111.80, 29:22:090111.82, 29:22:090111.87, 29:22:090111.509, 29:22:090111.510, 29:22:090111.514, 29:22:090111.515, 29:22:090111.543, 29:22:090111.556, 29:22:090111.557, 29:22:090111.569, 29:22:090111.570, 29:22:090111.577, 29:22:090111.581, 29:22:090111.582, 29:22:090111.583, 29:22:090111.590, 29:22:090111.597, 29:22:090111.598, 29:22:090111.599, 29:22:090111.602, 29:22:090111.607, 29:22:090111.609, 29:22:090111.611, 29:22:090111.728, 29:22:090111.731, 29:22:090111.737, 29:22:090111.738, 29:22:090111.741, 29:22:090111.742, 29:22:090111.743, возможно размещение новых объектов капитального строительства.

Категория земель: земли населенных пунктов.

Площадь территории в границах проекта межевания составляет 11,3249 га.

Функциональное назначение территориальной зоны, в границах которой разрабатывается проект межевания территории – зона застройки индивидуальными жилыми домами – Ж1, зона застройки малозэтажными жилыми домами – Ж2, зона застройки среднеэтажными жилыми домами – Ж3, зона специализированной общественной застройки – О2, зона транспортной инфраструктуры – Т.

Формирование проектных границ земельных участков выполнено в пределах красных линий с учетом существующей градостроительной ситуации и фактического использования территории, положения границ сформированных земельных участков, зарегистрированных в Едином государственном реестре недвижимости.

Перечень и сведения о площади образуемых земельных участков, в том числе возможные способы их образования, представлены в таблице № 1. Каталог координат образуемых земельных участков представлен в таблице № 2.

Таблица № 1

Проектируемый земельный участок, обозначение	Проектная площадь, кв.м	Адрес земельного участка	Способ образования
29:22:090111:3У1	1 683	Архангельская область, г. Архангельск, Цигломненский территориальный округ, Куйбышева, д.1, стр.1	Образование земельного участка из земель, находящегося в государственной или муниципальной собственности
29:22:090111:3У2	846	Архангельская область, г. Архангельск, Цигломненский территориальный округ, Куйбышева, д.1	Образование земельного участка из земель, находящегося в государственной или муниципальной собственности
29:22:090111:3У3	1 657	Архангельская область, г. Архангельск, Цигломненский территориальный округ, Куйбышева, д.1, к.1	Образование земельного участка из земель, находящегося в государственной или муниципальной собственности
29:22:090111:3У4	887	Архангельская область, г. Архангельск, Цигломненский территориальный округ, Первый рабочий квартал, д.59, корп.1	Образование земельного участка из земель, находящегося в государственной или муниципальной собственности
29:22:090111:3У5	5 707	Архангельская область, г. Архангельск, Цигломненский территориальный округ, Первый рабочий квартал, д.45	Образование земельного участка из земель, находящегося в государственной или муниципальной собственности
29:22:090111:3У10	1 218	Архангельская область, г. Архангельск, Цигломненский территориальный округ, Первый рабочий квартал, д.58	Образование земельного участка из земель, находящегося в государственной или муниципальной собственности
29:22:090111:3У11	1 158	Архангельская область, г. Архангельск, Цигломненский территориальный округ, Первый рабочий квартал, д.71	Образование земельного участка из земель, находящегося в государственной или муниципальной собственности
29:22:090111:3У12	1 142	Архангельская область, г. Архангельск, Цигломненский территориальный округ, Первый рабочий квартал, д.54	Образование земельного участка из земель, находящегося в государственной или муниципальной собственности
29:22:090111:3У13	918	Архангельская область, г. Архангельск, Цигломненский территориальный округ, Первый рабочий квартал, д.52	Образование земельного участка из земель, находящегося в государственной или муниципальной собственности
29:22:090111:3У14	1 101	Архангельская область, г. Архангельск, Цигломненский территориальный округ, Первый рабочий квартал, д.51	Образование земельного участка из земель, находящегося в государственной или муниципальной собственности
29:22:090111:3У15	880	Архангельская область, г. Архангельск, Цигломненский территориальный округ, Первый рабочий квартал, д.64	Образование земельного участка из земель, находящегося в государственной или муниципальной собственности
29:22:090111:3У16	1 074	Архангельская область, г. Архангельск, Цигломненский территориальный округ, Первый рабочий квартал, д.49	Образование земельного участка из земель, находящегося в государственной или муниципальной собственности
29:22:090111:3У17	834	Архангельская область, г. Архангельск, Цигломненский территориальный округ, Первый рабочий квартал, д.41	Образование земельного участка из земель, находящегося в государственной или муниципальной собственности
29:22:090111:3У18	1 336	Архангельская область, г. Архангельск, Цигломненский территориальный округ, Первый рабочий квартал, д.39	Образование земельного участка из земель, находящегося в государственной или муниципальной собственности
29:22:090111:3У19	901	Архангельская область, г. Архангельск, Цигломненский территориальный округ, Первый рабочий квартал, д.37	Образование земельного участка из земель, находящегося в государственной или муниципальной собственности
29:22:090111:3У20	1 013	Архангельская область, г. Архангельск, Цигломненский территориальный округ, Первый рабочий квартал, д.35	Образование земельного участка из земель, находящегося в государственной или муниципальной собственности
29:22:090111:3У21	704	Архангельская область, г. Архангельск, Цигломненский территориальный округ, Первый рабочий квартал, д.33	Образование земельного участка из земель, находящегося в государственной или муниципальной собственности
29:22:090111:3У22	1 213	Архангельская область, г. Архангельск, Цигломненский территориальный округ, Первый рабочий квартал, д.24	Образование земельного участка из земель, находящегося в государственной или муниципальной собственности
29:22:090111:3У23	855	Архангельская область, г. Архангельск, Цигломненский территориальный округ, Первый рабочий квартал, д.19	Образование земельного участка из земель, находящегося в государственной или муниципальной собственности
29:22:090111:3У24	1 320	Архангельская область, г. Архангельск, Цигломненский территориальный округ, Первый рабочий квартал, д.17	Образование земельного участка из земель, находящегося в государственной или муниципальной собственности
29:22:090111:3У25	1 011	Архангельская область, г. Архангельск, Цигломненский территориальный округ, Первый рабочий квартал, д.16	Образование земельного участка из земель, находящегося в государственной или муниципальной собственности

Таблица № 2. Каталог координат

Проектируемый земельный участок, обозначение	Система координат МСК-29		
	Координаты		
	X	Y	
29:22:090111:3У1	649906,65	2511164,77	
	649914,98	2511177,15	
	649875,53	2511257,22	
	649875,58	2511208,72	
	649876,87	2511184,20	
	649906,65	2511164,77	
	29:22:090111:3У2	649906,65	2511164,77
		649876,87	2511184,20
		649863,28	2511165,37
		649893,61	2511144,97
649906,65		2511164,77	
29:22:090111:3У3		649876,87	2511184,20
		649875,58	2511208,72
		649854,73	2511208,26
		649836,46	2511207,83
		649834,83	2511163,05
	649863,28	2511165,37	
	649876,87	2511184,20	
	29:22:090111:3У4	649797,39	2510994,96
		649812,23	2511016,50
		649814,67	2511021,46
649807,79		2511025,04	
649803,83		2511026,42	
649784,53		2511028,28	
649783,08		2511028,19	
649780,98		2511026,81	
649775,04		2511022,45	
649771,49		2511015,99	
29:22:090111:3У5	649814,67	2511021,46	
	649831,50	2511051,21	
	649829,23	2511052,27	
	649800,30	2511070,60	
	649765,91	2511086,50	
	649766,86	2511093,51	
	649762,04	2511094,16	
	649763,24	2511102,77	
	649768,01	2511102,05	
	649768,35	2511104,53	
29:22:090111:3У10	649727,68	2511108,97	
	649727,36	2511097,57	
	649726,71	2511074,73	
	649730,37	2511072,62	
	29:22:090111:3У11	649726,41	2511056,99
		649723,50	2511045,39
		649771,37	2511015,78
		649771,49	2511015,99
		649775,04	2511022,45
		649780,93	2511026,81
649783,08		2511028,19	
649784,53		2511028,28	
649803,83		2511026,42	
649807,79		2511025,04	
29:22:090111:3У12	649754,28	2510973,57	
	649773,52	2511003,34	
	649743,24	2511023,33	
	649735,09	2511006,64	
	649733,65	2511003,02	
	649728,06	2510993,13	
	649727,79	2510992,04	
	649734,54	2510987,99	
	649741,25	2510983,73	
	649739,39	2510981,11	
29:22:090111:3У13	649750,40	2510973,58	
	649751,60	2510975,22	
	649754,28	2510973,57	
	29:22:090111:3У14	649668,20	2510980,20
		649691,13	2511011,88
		649694,24	2511015,46
		649686,80	2511020,45
		649674,92	2511027,22
		649670,68	2511029,59
		649646,27	2510995,45
649668,20		2510980,20	
29:22:090111:3У15		649654,84	2511041,07
		649658,31	2511045,97
	649666,76	2511059,07	
	649674,51	2511068,75	
	649646,39	2511087,03	
	649644,89	2511084,01	

Проектируемый земельный участок, обозначение	Система координат МСК-29		
	Координаты		
	X	Y	
29:22:090111:3У13	649646,49	2511043,66	
	649649,32	2511042,66	
	649654,84	2511041,07	
	649602,65	2511071,96	
	649605,73	2511076,49	
29:22:090111:3У14	649605,58	2511076,73	
	649607,48	2511078,87	
	649612,71	2511086,32	
	649618,92	2511095,94	
	649622,78	2511102,44	
	649601,82	2511115,76	
	649582,14	2511085,12	
	649585,97	2511082,35	
	649587,89	2511080,76	
	649594,03	2511076,61	
	649602,59	2511071,73	
	649602,65	2511071,96	
	29:22:090111:3У15	649601,82	2511115,76
		649575,68	2511132,37
		649556,48	2511103,66
649565,45		2511097,18	
649567,38		2511096,83	
649575,38		2511091,06	
649575,49		2511089,89	
649582,14		2511085,12	
649601,82		2511115,76	
29:22:090111:3У16		649526,98	2511079,17
		649546,05	2511109,31
		649535,14	2511115,97
		649531,79	2511117,42
		649525,46	2511121,96
		649524,11	2511119,73
	649505,17	2511093,53	
	649526,98	2511079,17	
	29:22:090111:3У17	649535,14	2511115,97
		649548,94	2511137,55
		649554,41	2511146,08
		649528,98	2511163,05
		649519,50	2511148,29
		649510,80	2511133,74
		649514,95	2511130,37
649524,82		2511124,67	
649524,25		2511123,78	
649525,95		2511122,79	
649525,46		2511121,96	
649531,79		2511117,42	
649535,14		2511115,97	
29:22:090111:3У18		649782,98	2511103,74
		649787,41	2511111,39
	649789,11	2511115,71	
	649794,68	2511116,43	
	649795,64	2511116,37	
	649795,20	2511127,10	
	649795,34	2511146,74	
	649795,91	2511146,91	
	649796,19	2511152,57	
	649796,22	2511153,09	
	649777,73	2511153,23	
	649774,93	2511102,93	
	649774,97	2511102,75	
	649776,20	2511102,68	
	649777,39	2511103,39	
649781,85	2511103,96		
649782,98	2511103,74		
29:22:090111:3У19	649744,19	2511112,62	
	649745,10	2511127,77	
	649744,80	2511127,84	
	649745,15	2511130,67	
	649745,90	2511130,63	
	649746,04	2511132,38	
	649748,39	2511155,98	
	649748,45	2511157,47	
	649717,94	2511157,23	
	649715,39	2511111,40	
	649744,19	2511112,62	

2. Перечень и площади образуемых земельных участков, которые будут отнесены к территориям общего пользования или имуществу общего пользования, в том числе в отношении которых предполагается резервирование и (или) изъятие для государственных или муниципальных нужд

Проектом межевания территории не предусматривается образование земельных участков, в отношении которых предполагается резервирование и (или) изъятие для государственных или муниципальных нужд.

Перечень и сведения о площади образуемых земельных участках, которые будут отнесены к территориям общего пользования, в том числе возможные способы их образования, представлены в таблице № 3. Каталог координат образуемых земельных участков, которые будут отнесены к территориям общего пользования, представлен в таблице № 4.

Таблица № 3

Проектируемый земельный участок, обозначение	Проектная площадь, кв.м	Адрес земельного участка	Способ образования
29:22:090111:3У6	67	Архангельская область, г. Архангельск, Цигломский территориальный округ, Первый рабочий квартал	Образование земельного участка из земель, находящихся в государственной или муниципальной собственности
29:22:090111:3У7	4 628	Архангельская область, г. Архангельск, Цигломский территориальный округ, Первый рабочий квартал	Образование земельного участка из земель, находящихся в государственной или муниципальной собственности
29:22:090111:3У8	461	Архангельская область, г. Архангельск, Цигломский территориальный округ, Первый рабочий квартал	Образование земельного участка из земель, находящихся в государственной или муниципальной собственности
29:22:090111:3У9	8 472	Архангельская область, г. Архангельск, Цигломский территориальный округ, Первый рабочий квартал	Образование земельного участка из земель, находящихся в государственной или муниципальной собственности

Таблица № 4

Проектируемый земельный участок, обозначение	Система координат МСК-29	
	Координаты	
	X	Y
29:22:090111:3У6	649769,77	2511093,10
	649770,96	2511101,60
	649768,01	2511102,05
	649763,24	2511102,77
	649762,04	2511094,16
	649766,86	2511093,51
	649769,77	2511093,10
29:22:090111:3У7	649783,69	2511266,99
	649785,39	2511260,32
	649778,97	2511222,28
	649775,48	2511205,13
	649773,95	2511205,39
	649771,50	2511167,35
	649748,45	2511167,91
	649723,61	2511168,70
	649690,83	2511170,22
	649659,08	2511171,92
	649633,71	2511173,72
	649610,07	2511175,07
	649584,21	2511176,02
	649565,35	2511177,02
	649565,32	2511176,83
	649552,71	2511177,92
	649535,38	2511180,90
	649517,78	2511182,94
	649506,45	2511189,75
	649493,34	2511197,81
	649485,01	2511202,94
	649456,32	2511220,64
	649451,78	2511214,31
	649460,51	2511209,43
	649486,82	2511191,48
649512,48	2511173,87	
649528,98	2511163,05	

Проектируемый земельный участок, обозначение	Система координат МСК-29		
	Координаты		
	X	Y	
29:22:090111:3У19	649685,03	2511113,00	
	649685,30	2511117,17	
	649685,62	2511119,51	
	649685,83	2511121,84	
	649688,17	2511158,90	
	649688,09	2511159,44	
	649667,81	2511151,06	
	649666,69	2511123,87	
	649665,90	2511119,58	
	649665,14	2511119,27	
	649664,23	2511114,24	
	649665,03	2511113,00	
	29:22:090111:3У20	649641,91	2511120,28
		649643,72	2511160,99
		649619,03	2511162,04
649618,35		2511158,83	
649616,37		2511143,29	
649615,44		2511132,97	
649613,87		2511126,53	
649641,91		2511120,28	
29:22:090111:3У21		649589,79	2511134,62
		649592,39	2511163,87
		649564,05	2511166,98
		649562,61	2511150,70
		649565,33	2511145,18
		649589,79	2511134,62
		29:22:090111:3У22	649659,08
	649659,92		2511177,61
	649661,57		2511210,70
	649661,76		2511216,42
	649658,65		2511216,86
	649658,73		2511220,31
	649651,37		2511221,15
	649648,53		2511221,21
	649645,06		2511221,35
649644,42	2511221,40		
649639,34	2511221,46		
649636,68	2511220,60		
649636,53	2511210,56		
649633,71	2511173,72		
649659,08	2511171,92		
29:22:090111:3У23	649535,38	2511180,90	
	649535,13	2511202,92	
	649537,93	2511227,81	
	649535,12	2511227,86	
	649527,10	2511228,99	
	649525,45	2511223,41	
	649525,46	2511222,03	
	649522,93	2511214,93	
	649520,78	2511211,05	
	649507,82	2511191,45	
	649506,67	2511189,61	
	649517,78	2511182,94	
	649535,38	2511180,90	
	29:22:090111:3У24	649485,01	2511202,94
		649485,94	2511204,62
649487,65		2511207,44	
649489,96		2511212,40	
649494,74		2511220,11	
649500,09		2511229,63	
649502,87		2511233,90	
649503,94		2511236,64	
649504,88		2511236,27	
649506,18		2511238,13	
649495,22		2511245,64	
649493,40		2511242,98	
649485,07		2511248,45	
649484,63		2511247,67	
649475,31		2511253,30	
649456,32	2511220,64		
649485,01	2511202,94		
29:22:090111:3У25	649875,58	2511208,72	
	649875,53	2511257,22	
	649855,50	2511258,38	
	649854,66	2511211,29	
	649854,73	2511208,26	
	649875,58	2511208,72	

Проектируемый земельный участок, обозначение	Система координат МСК-29	
	Координаты	
	X	Y
29:22:090111:3У9	649797,39	2510994,96
	649769,77	2511013,00
	649771,37	2511015,78
	649723,50	2511045,39
	649726,41	2511056,99
	649724,68	2511057,27
	649708,21	2511060,04
	649699,57	2511062,95
	649691,72	2511066,98
	649683,41	2511067,81
	649665,38	2511079,92
	649665,38	2511079,92
	649665,40	2511079,99
	649671,90	2511094,21
	649673,38	2511094,11
	649673,37	2511101,25
	649680,62	2511101,29
	649699,20	2511100,88
	649716,00	2511099,89
	649725,66	2511097,57
	649727,36	2511097,57
	649727,68	2511108,97
	649768,35	2511104,53
	649767,03	2511114,11
	649765,19	2511113,60
	649758,61	2511112,75
	649744,19	2511112,62
	649715,39	2511111,40
	649714,22	2511111,32
	649705,79	2511111,53
	649701,52	2511111,66
	649698,41	2511111,80
	649685,03	2511113,00
	649664,23	2511114,24
	649658,77	2511115,15
649650,91	2511116,51	
649641,91	2511120,28	
649631,87	2511126,53	
649605,86	2511127,64	
649589,79	2511134,62	
649565,33	2511145,18	
649562,61	2511150,70	
649564,05	2511166,98	
649528,98	2511163,05	
649544,41	2511146,08	
649575,68	2511132,37	
649601,82	2511115,76	
649622,78	2511102,44	
649638,74	2511092,30	
649646,39	2511087,03	

3. Вид разрешенного использования образуемых земельных участков в соответствии с проектом планировки территории

Виды разрешенного использования образуемых земельных участков в соответствии с проектом планировки территории представлены в таблице № 5.

Таблица № 5

Проектируемый земельный участок, обозначение	Проектный вид разрешенного использования
29:22:090111:3У1	Малозэтажная многоквартирная жилая застройка (2.1.1)
29:22:090111:3У2	Малозэтажная многоквартирная жилая застройка (2.1.1)
29:22:090111:3У3	Малозэтажная многоквартирная жилая застройка (2.1.1)
29:22:090111:3У4	Малозэтажная многоквартирная жилая застройка (2.1.1)
29:22:090111:3У5	Малозэтажная многоквартирная жилая застройка (2.1.1)
29:22:090111:3У6	Благоустройство территории (12.0.2). Коммунальное обслуживание (3.1)
29:22:090111:3У7	Благоустройство территории (12.0.2). Улично-дорожная сеть (12.0.1)
29:22:090111:3У8	Благоустройство территории (12.0.2). Улично-дорожная сеть (12.0.1)
29:22:090111:3У9	Благоустройство территории (12.0.2). Улично-дорожная сеть (12.0.1)
29:22:090111:3У10	Для индивидуального жилищного строительства (2.1)
29:22:090111:3У11	Для индивидуального жилищного строительства (2.1)
29:22:090111:3У12	Для индивидуального жилищного строительства (2.1)
29:22:090111:3У13	Для индивидуального жилищного строительства (2.1)
29:22:090111:3У14	Для индивидуального жилищного строительства (2.1)
29:22:090111:3У15	Для индивидуального жилищного строительства (2.1)
29:22:090111:3У16	Для индивидуального жилищного строительства (2.1)
29:22:090111:3У17	Для индивидуального жилищного строительства (2.1)
29:22:090111:3У18	Для индивидуального жилищного строительства (2.1)
29:22:090111:3У19	Для индивидуального жилищного строительства (2.1)
29:22:090111:3У20	Для индивидуального жилищного строительства (2.1)
29:22:090111:3У21	Для индивидуального жилищного строительства (2.1)
29:22:090111:3У22	Для индивидуального жилищного строительства (2.1)
29:22:0901	

2. Чертежи межевания территории

Графическая часть основной части проекта межевания территории выполнена в составе следующих чертежей: чертеж межевания территории с указанием границ образуемых и изменяемых земельных участков (масштаб 1:1000) представлен в приложении к проекту межевания.

На чертеже межевания отображены:
границы существующих элементов планировочной структуры;
красные линии, утвержденные в составе проекта планировки территории (приняты на основании проекта планировки Цигломского района муниципального образования «Город Архангельск», утвержденный распоряжением Главы муниципального образования «Город Архангельск» от 27 августа 2018 года № 2492р);
линии отступа от красных линий в целях определения мест допустимого размещения зданий, строений, сооружений; границы образуемых и изменяемых земельных участков, условные номера образуемых земельных участков.
Границы публичных сервитуттов на территории проектирования не выявлены.

ПРИЛОЖЕНИЕ
к проекту межевания территории
муниципального образования «Город Архангельск»
в границах ул. Куйбышева и ул. Первого
рабочего квартала площадью 11,3249 га



ГЛАВА ГОРОДСКОГО ОКРУГА «ГОРОД АРХАНГЕЛЬСК»

РАСПОРЯЖЕНИЕ

от 2 декабря 2022 г. № 7858р

О подготовке документации по планировке территории – проекта внесения изменений в проект планировки Привокзального района муниципального образования «Город Архангельск» и проекта межевания территории в границах части элемента планировочной структуры: ул. Нагорная, ул. Гайдара, просп. Обводный канал площадью 9,3586 га

В соответствии с Градостроительным кодексом Российской Федерации, с учетом обращения ИП Авалиани М.М.:

1. Принять решение о подготовке документации по планировке территории – проекта внесения изменений в проект планировки Привокзального района муниципального образования «Город Архангельск» и проекта межевания территории в границах части элемента планировочной структуры: ул. Нагорная, ул. Гайдара, просп. Обводный канал площадью 9,3586 га.
2. Подготовить документацию по планировке территории – проект внесения изменений в проект планировки Привокзального района муниципального образования «Город Архангельск» и проект межевания территории в границах части элемента планировочной структуры: ул. Нагорная, ул. Гайдара, просп. Обводный канал площадью 9,3586 га.
3. Утвердить прилагаемое задание на подготовку документации по планировке территории – проекта внесения изменений в проект планировки Привокзального района муниципального образования «Город Архангельск» и проекта межевания территории в границах части элемента планировочной структуры: ул. Нагорная, ул. Гайдара, просп. Обводный канал площадью 9,3586 га.
4. Определить, что физические или юридические лица вправе представлять свои предложения о порядке, сроках подготовки и содержания документации по планировке территории – проекта внесения изменений в проект планировки Привокзального района муниципального образования «Город Архангельск» и проекта межевания территории в границах части элемента планировочной структуры: ул. Нагорная, ул. Гайдара, просп. Обводный канал площадью 9,3586 га в департамент градостроительства Администрации городского округа «Город Архангельск» со дня опубликования настоящего распоряжения до момента назначения общественных обсуждений.
5. Опубликовать распоряжение в газете «Архангельск – Город воинской славы» и на официальном информационном интернет-портале городского округа «Город Архангельск».
6. Срок действия распоряжения – 12 месяцев с момента его опубликования в газете «Архангельск – Город воинской славы» и на официальном информационном интернет-портале городского округа «Город Архангельск».
7. Контроль за исполнением распоряжения возложить заместителя Главы городского округа «Город Архангельск» по инфраструктурному развитию.

Глава городского округа
«Город Архангельск»

Д.А. Морев

УТВЕРЖДЕНО
распоряжением Главы
городского округа
«Город Архангельск»
от 2 декабря 2022 г. № 7858р

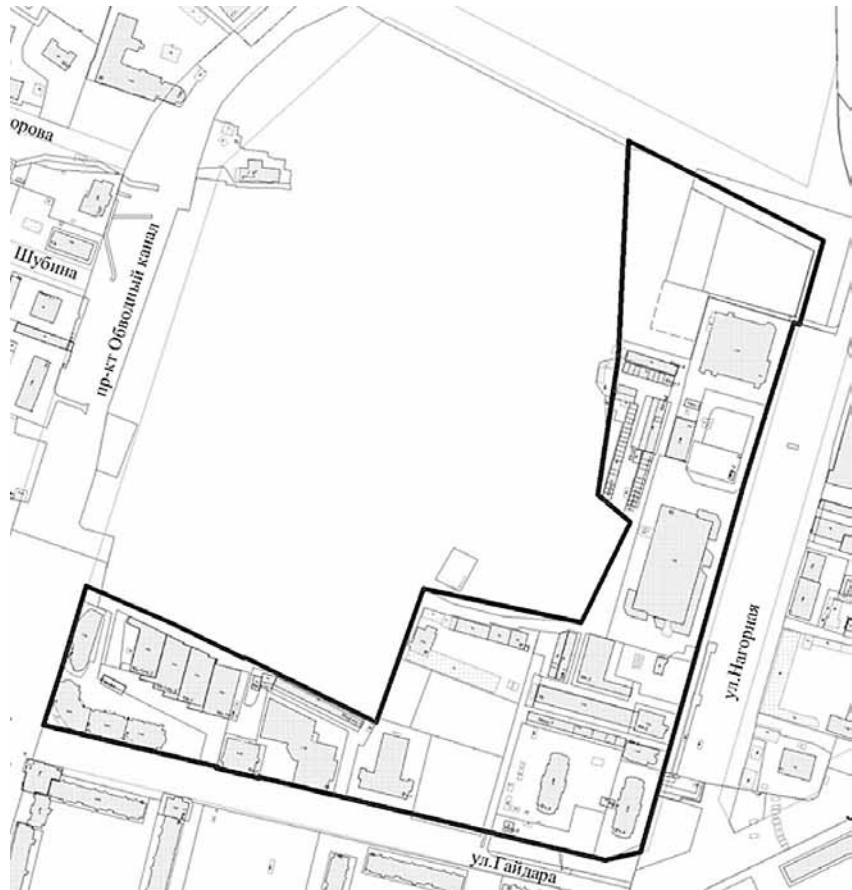
ЗАДАНИЕ
на подготовку документации по планировке территории – проекта внесения изменений в проект планировки Привокзального района муниципального образования «Город Архангельск» и проекта межевания территории в границах части элемента планировочной структуры: ул. Нагорная, ул. Гайдара, просп. Обводный канал площадью 9,3586 га

1. Вид документа (документации)
Документация по планировке территории – проект внесения изменений в проект планировки Привокзального района муниципального образования «Город Архангельск», утвержденный распоряжением мэра города Архангельска от 25 февраля 2015 года № 472р (с изменениями), и проект межевания территории в границах части элемента планировочной структуры: ул. Нагорная, ул. Гайдара, просп. Обводный канал площадью 9,3586 га (далее – проект внесения изменений в проект планировки Привокзального района, проект межевания, документация по планировке территории).
2. Технический заказчик
ИП Авалиани Михаил Мемелович, ИНН 290102626600, ОГРН 309290127300094
Источник финансирования работ – средства ИП Авалиани М.М.
3. Разработчик документации
Разработчик определяется техническим заказчиком в соответствии с действующим законодательством Российской Федерации.
4. Основание для разработки документации
Распоряжение Главы городского округа «Город Архангельск» от 2 декабря 2022 года № 7858р «О подготовке документации по планировке территории – проекта внесения изменений в проект планировки Привокзального района муниципального образования «Город Архангельск» и проекта межевания территории в границах части элемента планировочной структуры: ул. Нагорная, ул. Гайдара, просп. Обводный канал площадью 9,3586 га».
5. Объект градостроительного планирования или застройки территории, его основные характеристики
Часть элемента планировочной структуры: ул. Нагорная, ул. Гайдара, просп. Обводный канал расположена в Октябрьском территориальном округе города Архангельска. Территория в границах разработки проекта внесения изменений в проект планировки Привокзального района составляет 9,3586 га.
Размещение части элемента планировочной структуры: ул. Нагорная, ул. Гайдара, просп. Обводный канал принять в соответствии со схемой, указанной в приложении № 1 к настоящему заданию.
Функциональные зоны согласно генеральному плану муниципального образования «Город Архангельск», утвержденному постановлением министерства строительства и архитектуры Архангельской области от 2 апреля 2020 года № 37-п (с изменениями), в границах которых разрабатывается документация по планировке территории:
зона застройки многоэтажными жилыми домами (9 этажей и более);
многофункциональная общественно-деловая зона.
Территориальные зоны согласно правилам землепользования и застройки городского округа «Город Архангельск», утвержденным постановлением министерства строительства и архитектуры Архангельской области от 29 сентября 2020 года № 68-п (с изменениями), в границах которых разрабатывается документация по планировке территории:
зона застройки многоэтажными жилыми домами (кодовое обозначение – Ж4);
многофункциональная общественно-деловая зона (кодировое обозначение – О1).
Категория земель – земли населенных пунктов.
Рельеф – спокойный.
Часть элемента планировочной структуры находится в границах следующих зон с особыми условиями использования территорий:
зона подтопления;
третий пояс санитарной охраны источника водоснабжения;
приаэродромная территория аэропорта Васково;
третья, пятая и шестая подзоны приаэродромной территории аэропорта Васково;
зона регулирования застройки 2 типа (ЗР3-2).
Дополнительные требования для зон с особыми условиями использования территорий изложены в пункте 13 настоящего задания.
Транспортная инфраструктура территории сформирована.
В соответствии с картой планируемого размещения автомобильных дорог местного значения муниципального образования «Город Архангельск», включая создание и обеспечение функционирования парковок, в составе генерального плана муниципального образования «Город Архангельск», утвержденного постановлением министерства строительства и архитектуры Архангельской области от 2 апреля 2020 года № 37-п (с изменениями), транспортная связь обеспечивается по просп. Обводный канал (магистральная улица районного значения), ул. Нагорной и ул. Гайдара (улицы и дороги местного значения).
В соответствии с положением о территориальном планировании муниципального образования «Город Архангельск» в составе генерального плана муниципального образования «Город Архангельск», утвержденного постановлением министерства строительства и архитектуры Архангельской области от 2 апреля 2020 года № 37-п (с изменениями), раздел – Параметры функциональных зон, а также сведения о планируемых для размещения в них объектах федерального, регионального и местного значения, за исключением линейных объектов, коэффициент плотности застройки для многофункциональной общественно-деловой зоны установлен 3,0; для зоны застройки многоэтажными жилыми домами установлен 2,0.
В соответствии со сводной картой планируемого размещения объектов местного значения муниципального образования «Город Архангельск» в составе генерального плана муниципального образования «Город Архангельск», утвержденного постановлением министерства строительства и архитектуры Архангельской области от 2 апреля 2020 года № 37-п (с изменениями), в границах части рассматриваемого элемента планировочной структуры: ул. Нагорная, ул. Гайдара, просп. Обводный канал, размещение объектов местного значения не предусмотрено.
6. Основные требования к составу, содержанию и форме представляемых материалов проекта планировки территории, последовательность и сроки выполнения работы
6.1. Внесение изменений в проект планировки Привокзального района осуществить в порядке, установленном Градостроительным кодексом Российской Федерации и порядке, утвержденным постановлением Администрации городского округа «Город Архангельск» от 12 мая 2021 года № 862.
В соответствии с пунктом 5.2 статьи 46 Градостроительного кодекса Российской Федерации – внесение изменений в проект планировки территории путем утверждения их отдельных частей общественные обсуждения проводятся применительно к таким утверждаемым частям.
Утверждению подлежит основная часть проекта внесения изменений в проект планировки Привокзального района, которая включает:
1) чертеж или чертежи планировки территории, на которых отображаются:
а) красные линии;
б) границы существующих и планируемых элементов планировочной структуры;
в) границы зон планируемого размещения объектов капитального строительства (границы указываются сплошной штриховкой);
2) положение о характеристиках планируемого развития территории, в том числе о плотности и параметрах застройки территории (в пределах, установленных градостроительным регламентом), о характеристиках объектов капитального строительства жилого, производственного, общественно-делового и иного назначения и необходимых для функционирования таких объектов и обеспечения жизнедеятельности граждан объектов коммунальной, транспортной, социальной инфраструктур, в том числе объектов, включенных в программы комплексного развития систем коммунальной инфраструктуры, программы комплексного развития транспортной инфраструктуры, программы комплексного развития социальной инфраструктуры и необходимых для развития территории в границах элемента планировочной структуры. Для зон планируемого размещения объектов федерального значения, объектов регионального значения, объектов местного значения в такое положение включаются сведения о плотности и параметрах застройки территории, необходимые для размещения указанных объектов, а также в целях согласования проекта планировки территории в соответствии с частью 12.7 статьи 45 Градостроительного Кодекса информация о планируемых мероприятиях по обеспечению сохранения применительно к территориальным зонам, в которых планируется размещение указанных объектов, фактических показателей обеспеченности территории объектами коммунальной, транспортной, социальной инфраструктур и фактических показателей территориальной доступности таких объектов для населения, в том числе:
местоположение в городе Архангельске, описание границ и площадь территории проектирования;
краткую характеристику существующего использования территории, включая установленные ограничения, сведения о плотности и параметрах застройки территории в пределах, установленных градостроительным регламентом;
основные направления развития территории, включая характеристики объектов капитального строительства жилого, производственного, общественно-делового и иного назначения и необходимых для функционирования таких объектов и обеспечения жизнедеятельности граждан объектов коммунальной, транспортной, социальной инфраструктуры, в том числе объектов, включенных в программы комплексного развития систем коммунальной инфраструктуры, программы комплексного развития транспортной инфраструктуры, программы комплексного развития социальной инфраструктуры;
предложения по сохранению, сносу, размещению новых объектов;
предложения по развитию транспортной инфраструктуры территории (реконструкция и строительство участков внутриквартальных проездов, улиц, а также по обеспечению сохранения существующих инженерных сетей и сооружений, по их реконструкции, и по строительству новых инженерных сетей и сооружений);
таблицу к чертежу планировки территории согласно приложению № 2 к настоящему заданию. В таблице указываются: номера и площади участков территории, зон планируемого размещения объектов капитального строительства; наименование объектов; характеристики размещаемых объектов капитального строительства;
3) положение об очередности планируемого развития территории, содержащие этапы проектирования, строительства, реконструкции объектов капитального строительства жилого, производственного, общественно-делового и иного назначения и этапы строительства, реконструкции необходимых для функционирования таких объектов и обеспечения жизнедеятельности граждан объектов коммунальной, транспортной, социальной инфраструктур, в том числе объектов, включенных в программы комплексного развития систем коммунальной инфраструктуры, программы комплексного развития транспортной инфраструктуры, программы комплексного развития социальной инфраструктуры (при необходимости выполняется в табличной форме).
Материалы по обоснованию проекта внесения изменений в проект планировки территории должны содержать:
1) карту (фрагмент карты) планировочной структуры территории поселения, городского округа, межселенной территории муниципального района с отображением границ элементов планировочной структуры;
2) результаты инженерных изысканий в объеме, предусмотренном разрабатываемой исполнителем работ программой инженерных изысканий, в случаях, если выполнение таких инженерных изысканий для подготовки документации по планировке территории требуется в соответствии с Градостроительным кодексом Российской Федерации;
3) обоснование определения границ зон планируемого размещения объектов капитального строительства;
4) схему организации движения транспорта (включая транспорт общего пользования) и пешеходов, отражающую местоположение объектов транспортной инфраструктуры и учитывающую существующие и прогнозные потребности в транспортном обеспечении на территории, а также схему организации улично-дорожной сети;
5) схему границ территорий объектов культурного наследия;
6) схему границ зон с особыми условиями использования территории;
7) обоснование соответствия планируемых параметров, местоположения и назначения объектов регионального значения, объектов местного значения нормативам градостроительного проектирования и требованиям градостроительных регламентов, а также применительно к территории, в границах которой предусматривается осуществление деятельности по комплексному и устойчивому развитию территории, установленным правилами землепользования и застройки расчетным показателям минимально допустимого уровня обеспеченности территории объектами коммунальной, транспортной, социальной инфраструктур и расчетным показателям максимально допустимого уровня территориальной доступности таких объектов для населения;
8) схему, отображающую местоположение существующих объектов капитального строительства, в том числе линейных объектов, объектов, подлежащих сносу, объектов незавершенного строительства, а также проходы к водным объектам общего пользования и их береговым полосам;
9) варианты планировочных и (или) объемно-пространственных решений застройки территории в соответствии с проектом внесения изменений в проект планировки территории (в отношении элементов планировочной структуры, расположенных в жилых или общественно-деловых зонах);
10) перечень мероприятий по защите территории от чрезвычайных ситуаций природного и техногенного характера, в том числе по обеспечению пожарной безопасности и по гражданской обороне;
11) перечень мероприятий по охране окружающей среды;
12) обоснование очередности планируемого развития территории;
13) схему вертикальной планировки территории, инженерной подготовки и инженерной защиты территории, подготовленную в случаях, установленных уполномоченным Правительством Российской Федерации федеральным органом исполнительной власти, и в соответствии с требованиями, установленными уполномоченным Правительством Российской Федерации федеральным органом исполнительной власти, на которой должны быть отображены:
а) границы города Архангельска;
б) границы зоны планируемого размещения объектов капитального строительства, устанавливаемые в основной части проекта внесения изменений в проект планировки территории;

Приложения:
1. Схема границ проектирования.
2. Таблица «Участки территории (зоны) планируемого размещения объектов».

ПРИЛОЖЕНИЕ № 1
к заданию на подготовку документации по планировке территории – проекта внесения изменений в проект планировки Привокзального района муниципального образования «Город Архангельск» и проекта межевания территории в границах части элемента планировочной структуры: ул. Нагорная, ул. Гайдара, просп. Обводный канал площадью 9,3586 га

СХЕМА
границ проектирования



ПРИЛОЖЕНИЕ № 2
к заданию на подготовку документации по планировке территории – проекта внесения изменений в проект планировки Привокзального района муниципального образования «Город Архангельск» и проекта межевания территории в границах части элемента планировочной структуры: ул. Нагорная, ул. Гайдара, просп. Обводный канал площадью 9,3586 га

Таблица «Участки территории (зоны) планируемого размещения объектов»

№ участка на плане	№ объекта на плане	Виды разрешенного использования земельных участков и объектов капитального строительства	Площадь участка, га	Предельные параметры участка			Наименование объекта	Показатели объекта				
				Плотность застройки, тыс. кв. м/га	Высота, м	Застроенность, %		Суммарная поэтажная площадь наземной части в т.ч. барритах наружных стен, тыс. кв. м	Использование подземного пространства	Гостевые приобъектные автостоянки (наземные), м/м	Примечания, ем-кость/мощность	
1	2	3	4	5	6	7	8	9	10	11	12	

**АДМИНИСТРАЦИЯ ГОРОДСКОГО ОКРУГА
«ГОРОД АРХАНГЕЛЬСК»**

РАСПОРЯЖЕНИЕ

от 2 декабря 2022 г. № 7866р

О внесении изменения в Перечень муниципальных учреждений городского округа «Город Архангельск», находящихся в ведении управления по физической культуре и спорту Администрации городского округа «Город Архангельск»

1. Внести в Перечень муниципальных учреждений городского округа «Город Архангельск», находящихся в ведении управления по физической культуре и спорту Администрации городского округа «Город Архангельск», утвержденный распоряжением Администрации городского округа «Город Архангельск» от 22 июля 2021 года № 2992р (с изменением) изменение, изложив его в новой прилагаемой редакции.
2. Опубликовать распоряжение в газете «Архангельск – Город воинской славы» и на официальном информационном интернет-портале городского округа «Город Архангельск».
3. Настоящее распоряжение вступает в силу с 1 января 2023 года.

Глава городского округа
«Город Архангельск»

Д.А. Морев

ПРИЛОЖЕНИЕ
к распоряжению Администрации городского округа «Город Архангельск» от 2 декабря 2022 г. № 7866р

«ПЕРЕЧЕНЬ
муниципальных учреждений городского округа «Город Архангельск», находящихся в ведении управления по физической культуре и спорту Администрации городского округа «Город Архангельск»

1. Муниципальное бюджетное учреждение дополнительного образования городского округа «Город Архангельск» «Спортивная школа № 1».
2. Муниципальное бюджетное учреждение дополнительного образования городского округа «Город Архангельск» «Спортивная школа имени Героя Советского Союза Павла Васильевича Усова».
3. Муниципальное бюджетное учреждение дополнительного образования городского округа «Город Архангельск» «Спортивная школа олимпийского резерва имени Соколова Льва Константиновича».
4. Муниципальное бюджетное учреждение дополнительного образования городского округа «Город Архангельск» «Шахматно-шашечная спортивная школа № 5 имени Я.Г. Карбасникова».
5. Муниципальное бюджетное учреждение дополнительного образования городского округа «Город Архангельск» «Спортивная школа № 6».
6. Муниципальное бюджетное учреждение дополнительного образования городского округа «Город Архангельск» «Спортивная школа «Каскад».

7. Муниципальное бюджетное учреждение дополнительного образования городского округа «Город Архангельск» «Спортивная школа «Парусный центр «Норд» имени Ю.С. Анисимова».
8. Муниципальное бюджетное учреждение дополнительного образования городского округа «Город Архангельск» «Спортивная школа «Искра»».
9. Муниципальное автономное учреждение физической культуры и спорта городского округа «Город Архангельск» «Физкультурно-спортивный комплекс имени А.Ф. Личутина»».

**АДМИНИСТРАЦИЯ ГОРОДСКОГО ОКРУГА
«ГОРОД АРХАНГЕЛЬСК»**

РАСПОРЯЖЕНИЕ

от 5 декабря 2022 г. № 7874р

О внесении изменений в распоряжение Главы городского округа «Город Архангельск» от 17 августа 2022 года № 4899р и задание на внесение изменений в проект планировки района Экономия муниципального образования «Город Архангельск» в границах элемента планировочной структуры: ул. Победы, ул. Школьная площадью 37,0828 га

В соответствии с Градостроительным кодексом Российской Федерации, с учетом обращения ООО «Форум-А»:

1. Внести в пункты 1, 2, 3, 4 распоряжения Главы городского округа «Город Архангельск» от 17 августа 2022 года № 4899р «О подготовке проекта внесения изменений в проект планировки района Экономия муниципального образования «Город Архангельск» в границах элемента планировочной структуры: ул. Победы, ул. Школьная площадью 37,0828 га» изменения, заменив слова «ул. Победы, ул. Школьная площадью 37,0828 га» словами «ул. Школьная площадью 0,8057 га».
2. Внести в задание на внесение изменений в проект планировки района Экономия муниципального образования «Город Архангельск» в границах элемента планировочной структуры: ул. Победы, ул. Школьная площадью 37,0828 га, утвержденное распоряжением Главы городского округа «Город Архангельск» от 17 августа 2022 года № 4899р, изменение, изложив его в новой прилагаемой редакции.
3. Опубликовать распоряжение в газете «Архангельск – Город воинской славы» и на официальном информационном интернет-портале городского округа «Город Архангельск».

Глава городского округа
«Город Архангельск»

Д.А. Морев

ПРИЛОЖЕНИЕ
к распоряжению Главы городского округа «Город Архангельск» от 5 декабря 2022 г. № 7874р

«УТВЕРЖДЕНО
распоряжением Главы городского округа «Город Архангельск» от 17 августа 2022 г. № 4899р

ЗАДАНИЕ
на внесение изменений в проект планировки района Экономия муниципального образования «Город Архангельск» в границах части элемента планировочной структуры: ул. Школьная площадью 0,8057 га

1. Вид документа (документации)
Проект внесения изменений в проект планировки района Экономия муниципального образования «Город Архангельск», утвержденный распоряжением мэра города Архангельска от 6 сентября 2013 года № 2545р (с изменениями), в границах части элемента планировочной структуры: ул. Школьная площадью 0,8057 га (далее – проект внесения изменений в проект планировки района Экономия).
2. Технический заказчик
Общество с ограниченной ответственностью «Форум-А», ИНН 2901284658, ОГРН 1172901004594
Источник финансирования работ – средства ООО «Форум-А»
3. Разработчик документации
Разработчик определяется техническим заказчиком в соответствии с действующим законодательством Российской Федерации.
4. Основание для разработки документации
Распоряжение Главы городского округа «Город Архангельск» от «___» _____ 2022 года № ____ «О внесении изменений в приложение к распоряжению Главы городского округа «Город Архангельск» от 17 августа 2022 года № 4899р».
5. Объект градостроительного планирования или застройки территории, его основные характеристики.
Часть элемента планировочной структуры: ул. Школьная расположена в Маймаксанском территориальном округе города Архангельска. Территория в границах разработки проекта внесения изменений в проект планировки района Экономия составляет 0,8057 га.
Размещение части элемента планировочной структуры: ул. Школьная принять в соответствии со схемой, указанной в приложении № 1 к заданию.
Функциональные зоны согласно генеральному плану муниципального образования «Город Архангельск», утвержденному постановлением министерства строительства и архитектуры Архангельской области от 2 апреля 2020 года № 37-п (с изменениями), в границах которых разрабатывается проект внесения изменений в проект планировки района Экономия: планируемая многофункциональная общественно-деловая зона застройки; планируемая зона застройки среднеэтажными жилыми домами.
Территориальные зоны согласно правилам землепользования и застройки городского округа «Город Архангельск», утвержденным постановлением министерства строительства и архитектуры Архангельской области от 29 сентября 2020 года № 68-п (с изменениями), в границах которых разрабатывается проект внесения изменений в проект планировки района Экономия: многофункциональная общественно-деловая зона (кодированное обозначение – О1); зона специализированной общественной застройки (кодированное обозначение – О2); зона застройки среднеэтажными жилыми домами (кодированное обозначение – ЖЗ). Категория земель – земли населенных пунктов. Рельеф – спокойный.
Часть элемента планировочной структуры находится в границах следующих зон с особыми условиями использования территорий:
третий пояс санитарной охраны источника водоснабжения; зона подтопления.
Дополнительные требования для зон с особыми условиями использования территорий изложены в пункте 13 настоящего задания.

Транспортная инфраструктура территории сформирована.
В соответствии с картой планируемого размещения автомобильных дорог местного значения муниципального образования «Город Архангельск», включая создание и обеспечение функционирования парковок, в составе генерального плана муниципального образования «Город Архангельск», утвержденным постановлением министерства строительства и архитектуры Архангельской области от 2 апреля 2020 года № 37-п (с изменениями), транспортная связь обеспечивается по ул. Школьной (планируемая к размещению магистральная улица районного значения, улицы и дороги местного значения).
В соответствии с положением о территориальном планировании муниципального образования «Город Архангельск» в составе генерального плана муниципального образования «Город Архангельск», утвержденным постановлением министерства строительства и архитектуры Архангельской области от 2 апреля 2020 года № 37-п (с изменениями), раздел – Параметры функциональных зон, а также сведения о планируемых для размещения в них объектах федерального, регионального и местного значения, за исключением линейных объектов, коэффициент плотности застройки для многофункциональной общественно-деловой зоны установлен 3,0; для зоны застройки среднеэтажными жилыми домами (от 5 до 8 этажей, включая мансардный) установлен 1,7.
В соответствии со сводной картой планируемого размещения объектов местного значения муниципального образования «Город Архангельск» в составе генерального плана муниципального образования «Город Архангельск», утвержденным постановлением министерства строительства и архитектуры Архангельской области от 2 апреля 2020 года № 37-п (с изменениями), в границах части рассматриваемого элемента планировочной структуры: ул. Школьная, размещение объектов местного значения не предусмотрено.
6. Основные требования к составу, содержанию и форме представляемых материалов проекта планировки территории, последовательность и сроки выполнения работы
Внесение изменений в проект планировки района Экономия осуществить в порядке, установленном Градостроительным кодексом Российской Федерации и порядке, утвержденным постановлением Администрации городского округа «Город Архангельск» от 12 мая 2021 года № 862.
В соответствии с пунктом 5.2 статьи 46 Градостроительного кодекса Российской Федерации – внесение изменений в проект планировки территории путем утверждения их отдельных частей общественные обсуждения проводятся применительно к таким утвержденным частям.
Утверждению подлежит основная часть проекта внесения изменений в проект планировки района Экономия, которая включает:

1) чертеж или чертежи планировки территории, на которых отображаются:
а) красные линии;
б) границы существующих и планируемых элементов планировочной структуры;
в) границы зон планируемого размещения объектов капитального строительства (границы указываются сплошной штриховкой);
2) положение о характеристиках планируемого развития территории, в том числе о плотности и параметрах застройки территории (в пределах, установленных градостроительным регламентом), о характеристиках объектов капитального строительства жилого, производственного, общественно-делового и иного назначения и необходимых для функционирования таких объектов и обеспечения жизнедеятельности граждан объектов коммунальной, транспортной, социальной инфраструктур, в том числе объектов, включенных в программы комплексного развития систем коммунальной инфраструктуры, программы комплексного развития транспортной инфраструктуры, программы комплексного развития социальной инфраструктуры и необходимых для развития территории в границах элемента планировочной структуры. Для зон планируемого размещения объектов федерального значения, объектов регионального значения, объектов местного значения в такое положение включаются сведения о плотности и параметрах застройки территории, необходимые для размещения указанных объектов, а также в целях согласования проекта планировки территории в соответствии с частью 12.7 статьи 45 Градостроительного Кодекса информация о планируемых мероприятиях по обеспечению сохранения применительно к территориальным зонам, в которых планируется размещение указанных объектов, фактических показателей обеспеченности территории объектами коммунальной, транспортной, социальной инфраструктур и фактических показателей территориальной доступности таких объектов для населения, в том числе:
местоположение в городе Архангельске, описание границ и площадь территории проектирования; краткую характеристику существующего использования территории, включая установленные ограничения, сведения о плотности и параметрах застройки территории в пределах, установленных градостроительным регламентом;

основные направления развития территории, включая характеристики объектов капитального строительства жилого, производственного, общественно-делового и иного назначения и необходимые для функционирования таких объектов и обеспечения жизнедеятельности граждан объектов коммунальной, транспортной, социальной инфраструктуры, в том числе объектов, включенных в программы комплексного развития систем коммунальной инфраструктуры, программы комплексного развития транспортной инфраструктуры, программы комплексного развития социальной инфраструкту-

ры;

предложения по сохранению, сносу, размещению новых объектов;

предложения по развитию транспортной инфраструктуры территории (реконструкция и строительство участков внутриквартальных проездов, улиц, а также по обеспечению сохранения существующих инженерных сетей и сооружений), по их реконструкции, и по строительству новых инженерных сетей и сооружений);

таблицу к чертежу планировки территории согласно приложению № 2 к настоящему заданию. В таблице указываются: номера и площади участков территории, зон планируемого размещения объектов капитального строительства; наименование объектов; характеристики размещаемых объектов капитального строительства;

3) положение об очередности планируемого развития территории, содержащие этапы проектирования, строительства, реконструкции объектов капитального строительства жилого, производственного, общественно-делового и иного назначения и этапы строительства, реконструкции необходимых для функционирования таких объектов и обеспечения жизнедеятельности граждан объектов коммунальной, транспортной, социальной инфраструктур, в том числе объектов, включенных в программы комплексного развития систем коммунальной инфраструктуры, программы комплексного развития транспортной инфраструктуры, программы комплексного развития социальной инфраструктуры (при необходимости выполняется в табличной форме).

Материалы по обоснованию проекта внесения изменений в проект планировки территории должны содержать:

1) карту (фрагмент карты) планировочной структуры территорий поселения, городского округа, межселенной территории муниципального района с отображением границ элементов планировочной структуры;

2) результаты инженерных изысканий в объеме, предусмотренном разрабатываемой исполнителем работ программой инженерных изысканий, в случаях, если выполнение таких инженерных изысканий для подготовки документации по планировке территории требуется в соответствии с Градостроительным кодексом Российской Федерации;

3) обоснование определения границ зон планируемого размещения объектов капитального строительства;

4) схему организации движения транспорта (включая транспорт общего пользования) и пешеходов, отражающую местоположение объектов транспортной инфраструктуры и учитывающую существующие и прогнозные потребности в транспортном обеспечении на территории, а также схему организации улично-дорожной сети;

5) схему границ территорий объектов культурного наследия;

6) схему границ зон с особыми условиями использования территории;

7) обоснование соответствия планируемых параметров, местоположения и назначения объектов регионального значения, объектов местного значения нормативам градостроительного проектирования и требованиям градостроительных регламентов, а также применительно к территории, в границах которой предусматривается осуществление деятельности по комплексному и устойчивому развитию территории, установленным правилами землепользования и застройки расчетным показателям минимально допустимого уровня обеспечения территории объектами коммунальной, транспортной, социальной инфраструктур и расчетным показателям максимально допустимого уровня территориальной доступности таких объектов для населения;

8) схему, отображающую местоположение существующих объектов капитального строительства, в том числе линейных объектов, объектов, подлежащих сносу, объектов незавершенного строительства, а также проходы к водным объектам общего пользования и их береговым полосам;

9) варианты планировочных и (или) объемно-пространственных решений застройки территории в соответствии с проектом внесения изменений в проект планировки территории (в отношении элементов планировочной структуры, расположенных в жилых или общественно-деловых зонах);

10) перечень мероприятий по защите территории от чрезвычайных ситуаций природного и техногенного характера, в том числе по обеспечению пожарной безопасности и по гражданской обороне;

11) перечень мероприятий по охране окружающей среды;

12) обоснование очередности планируемого развития территории;

13) схему вертикальной планировки территории, инженерной подготовки и инженерной защиты территории, подготовленную в случаях, установленных уполномоченным Правительством Российской Федерации федеральным органом исполнительной власти, и в соответствии с требованиями, установленными уполномоченным Правительством Российской Федерации федеральным органом исполнительной власти, на которой должны быть отображены:

а) границы города Архангельска;

б) границы зоны планируемого размещения объектов капитального строительства, устанавливаемые в основной части проекта внесения изменений в проект планировки территории;

в) границы зон планируемого размещения объектов капитального строительства, подлежащих выносу из зоны планируемого размещения линейных объектов;

г) существующие и директивные (проектные) отметки поверхности по осям трасс автомобильных и железных дорог, проезжих частей в местах пересечения улиц и проездов и в местах перелома продольного профиля, существующие и директивные (проектные) отметки других элементов планировочной структуры территории для вертикальной увязки проектных решений, в том числе со смежными территориями;

д) проектные продольные уклоны, направление продольного уклона, расстояние между точками, ограничивающими участок с продольным уклоном;

е) горизонтали, отображающие проектный рельеф в виде параллельных линий;

ж) типовые поперечные профили автомобильных и железных дорог, элементы улично-дорожной сети;

14) иные материалы для обоснования положений в планировке территории, в том числе схему существующих и проектируемых сетей инженерного обеспечения объекта, в соответствии с техническими условиями от ресурсоснабжающих организаций.

В состав проекта внесения изменений в проект планировки района Экономика может включаться проект организации дорожного движения, разрабатываемый в соответствии с требованиями Федерального закона от 29 декабря 2017 года № 443-ФЗ «Об организации дорожного движения в Российской Федерации и о внесении изменений в отдельные законодательные акты Российской Федерации».

Проект внесения изменений в проект планировки района Экономика предоставляется техническим заказчиком в адрес департамента градостроительства Администрации городского округа «Город Архангельск» на бумажном носителе и в электронном виде в следующем объеме:

1) на бумажном носителе в одном экземпляре;

2) на электронном носителе (на компакт-диске) в одном экземпляре каждый нижеуказанный вид.

Электронная версия проекта внесения изменений в проект планировки района Экономика должна содержать:

1) графическую часть, выполненную с использованием программного расширения «AutoCad» (*.dwg / .dxf) в системе координат, используемой для ведения Единого государственного реестра недвижимости (один экземпляр на компакт-диске);

2) графическую часть, выполненную в формате *.pdf (один экземпляр на компакт-диске);

3) текстовую часть, выполненную с использованием текстового редактора «Word» (*.doc / .docx) (один экземпляр на компакт-диске).

Требования к текстовой части:

применяется шрифт Times New Roman № 14 или 13;

текст документа печатается через 1 – 1,5 межстрочных интервала;

абзацный отступ в тексте документа составляет 1,25 см;

интервал между буквами в словах – обычный;

интервал между словами – один пробел;

наименования разделов и подразделов центрируются по ширине текста;

текст документа выравнивается по ширине листа (по границам левого и правого полей документа);

длина самой длинной строки реквизита при угловом расположении реквизитов – не более 7,5 см;

длина самой длинной строки реквизита при продольном расположении реквизитов – не более 12 см.

Текстовая часть проекта внесения изменений в проект планировки Района Экономика на бумажном носителе должна быть представлена в виде пояснительной записки (сборшорованной книги).

Диски должны быть защищены от записи, иметь этикетку с указанием изготовителя, даты изготовления, названия комплекта. В корневом каталоге должен находиться текстовый файл содержания.

7. Основные требования к градостроительным решениям

При разработке проекта внесения изменений в проект планировки района Экономика учесть основные положения: генерального плана муниципального образования «Город Архангельск», утвержденного постановлением министерства строительства и архитектуры Архангельской области от 2 апреля 2020 года № 37-п (с изменениями); правил землепользования и застройки городского округа «Город Архангельск», утвержденным постановлением министерства строительства и архитектуры Архангельской области от 29 сентября 2020 года № 68-п (с изменениями); проекта планировки района Экономика муниципального образования «Город Архангельск», утвержденного распоряжением мэра города Архангельска от 6 сентября 2013 года № 2545р (с изменениями); пункта 10 протокола заседания комиссии по подготовке проектов правил землепользования и застройки муниципальных образований Архангельской области от 15 сентября 2022 года № 43 о целесообразности учета предложения департамента градостроительства администрации городского округа «Город Архангельск» об отнесении земельного участка с кадастровым номером 29:22:012001:666 к территориальной многофункциональной общественно-деловой зоне (кодовое обозначение – О1) при подготовке проекта, предусматривающего внесение изменений в правила землепользования и застройки.

Проектными решениями в материалах по обоснованию предусмотреть следующее:

изменение границы земельного участка с кадастровым номером 29:22:012001:666 по ул. Школьной в соответствии со схемой в приложении № 1

к настоящему заданию, размещение на нем объекта торговли;

варианты планировочных и (или) объемно-пространственных решений застройки в границах части элемента планировочной структуры: ул. Кедрова, просп. Никольский площадью 0,8057 га;

элементы благоустройства следует размещать в соответствии с требованиями, установленными Правилами благоустройства территории муниципального образования «Город Архангельск», СП 82.13330.2016 «Свод правил. Благоустройство территорий. Актуализированная редакция СНиП III-10-75», иными нормативными документами;

благоустройство территории в границах элемента планировочной структуры: ул. Школьная площадью 0,8057 га должно выполняться в соответствии с действующими нормативными документами;

обеспечение условий жизнедеятельности маломобильных групп населения согласно требованиям СП 59.13330.2020 «Свод правил. Доступность зданий и сооружений для маломобильных групп населения. Актуализированная редакция СНиП 35-01-2001»;

ширину внутриквартальных проездов предусмотреть не менее 6 м, ширину дорожек и тротуаров – не менее 2,25 м. При организации дорожек и тротуаров необходимо учитывать сложившуюся систему пешеходного движения;

парковочные места должны быть организованы в соответствии с действующими сводами правил и региональными нормативными градостроительного проектирования;

проектируемая территория должна быть оборудована специальными площадками для сбора твердых коммунальных отходов закрытого типа;

на площадках предусмотреть размещение контейнеров для раздельного сбора отходов (бумага, картон, пластик, стекло), бункер для крупногабаритных отходов (КГО);

размещение площадок общего пользования различного назначения с учетом демографического состава населения, типа застройки, природно-климатических и других местных условий необходимо предусмотреть согласно п. 7.5 СП 42.13330.2016. Свод правил. Градостроительство. Планировка и застройка городских и сельских поселений. Актуализированная редакция СНиП 2.07.01-89* (утвержден Приказом Минстроя России от 30 декабря 2016 года № 1034/п) (далее – СП Градостроительство);

размещение площадок необходимо предусматривать на расстоянии от окон жилых и общественных зданий не менее чем:

для игр детей дошкольного и младшего школьного возраста – 12 м;

для отдыха взрослого населения – 10 м;

для занятий физкультурой (в зависимости от шумовых характеристик) – 10 - 40 м;

для хозяйственных целей – 20 м;

для выгула собак – 40 м;

для стоянки автомобилей – по подпункту 11.34 СП Градостроительство;

водоснабжение планируемой территории предусмотреть централизованное;

отведение хозяйственно-бытовых стоков планируемой застройки предусмотреть централизованное;

теплоснабжение планируемой застройки предусмотреть централизованное;

электроснабжение планируемой территории предусмотреть централизованное.

Решения проекта внесения изменений в проект планировки района Экономика должны обеспечивать размещение земельных участков, инженерной инфраструктуры и элементов благоустройства с целью создания благоприятных и безопасных условий для жилищного строительства и проживания граждан на указанной территории развития населенного пункта.

Проектные решения проекта внесения изменений в проект планировки района Экономика определяются с учетом удобства транспортной доступности района. Основными требованиями в отношении организации транспорта при планировке района являются: установление удобной связи планировочного района с устройствами внешнего транспорта; организация в районе пешеходных зон; организация улиц и проездов на территории района, обеспечивающих удобство подъездов и безопасность движения.

Проект внесения изменений в проект планировки района Экономика подготовить в соответствии с техническими регламентами, нормами отвода земельных участков для конкретных видов деятельности, установленными в соответствии с федеральными законами.

8. Состав, исполнители, сроки и порядок предоставления исходной информации для разработки проекта внесения изменений в проект планировки территории.

Необходимые исходные данные запрашиваются разработчиком самостоятельно, в том числе:

а) сведения из Единого государственного реестра недвижимости (далее – ЕГРН) о зонах с особыми условиями использования территорий в виде выписки из ЕГРН о зоне с особыми условиями использования;

б) сведения из ЕГРН о кадастровом плане территории, в пределах которого планируется размещение объекта капитального строительства;

в) сведения из ЕГРН о правообладателях объектов недвижимости, расположенных в пределах территории, в отношении которой разрабатывается проект планировки территории;

г) сведения о характеристиках объектов недвижимости, расположенных в пределах территории, в отношении которой разрабатывается проект планировки территории в соответствии с таблицей, указанной в приложении № 2 к заданию;

д) иные исходные данные, необходимые для выполнения работы, включая получение цифровых топографических материалов, документов об использовании земельных участков, на которые действие градостроительных регламентов не распространяется или для которых градостроительные регламенты не устанавливаются.

9. Перечень органов государственной власти Российской Федерации, Архангельской области, иных субъектов Российской Федерации, органов местного самоуправления муниципального образования Архангельской области, согласовывающих проект внесения изменений в проект планировки территории.

Проект внесения изменений в проект планировки района Экономика должен быть согласован разработчиком с: министерством строительства и архитектуры Архангельской области; департаментом транспорта, строительства и городской инфраструктуры Администрации городского округа «Город Архангельск»;

администрацией Маймаксанского территориального округа;

Управлением государственной инспекции безопасности дорожного движения УМВД России по Архангельской области (в случае, если в состав проекта внесения изменений в проект планировки включается проект организации дорожного движения).

Согласование проекта внесения изменений в проект планировки района Экономика осуществляется применительно к изменению части.

По итогам полученных согласований представить проект внесения изменений в проект планировки района Экономика в департамент градостроительства Администрации городского округа «Город Архангельск».

Утверждение проекта внесения изменений в планировку района Экономика осуществляется в соответствии с Градостроительным кодексом Российской Федерации, Порядком внесения изменений в документацию по планировке территории, отмены такой документации или ее отдельных частей, признания отдельных частей такой документации не подлежащими применению, утвержденным постановлением Администрации городского округа «Город Архангельск» от 12 мая 2021 года № 862.

10. Требования к проекту внесения изменений в проект планировки территории

Проект внесения изменений в проект планировки района Экономика выполнить в соответствии с требованиями законодательства, установленными государственными стандартами, техническими регламентами в сфере строительства и градостроительства, настоящим заданием.

Нормативно-правовая и методическая база для выполнения работ:

Градостроительный кодекс Российской Федерации;

Земельный кодекс Российской Федерации;

Жилищный кодекс Российской Федерации;

Водный кодекс Российской Федерации;

Градостроительный кодекс Архангельской области;

Федеральный закон от 30 марта 1999 года № 52-ФЗ «О санитарно-эпидемиологическом благополучии населения»;

Федеральный закон от 10 января 2002 года № 7-ФЗ «Об охране окружающей среды»;

Федеральный закон от 14 марта 1995 года № 33-ФЗ «Об особо охраняемых природных территориях»;

Федеральный закон от 25 июня 2002 года № 73-ФЗ «Об объектах культурного наследия (памятниках истории и культуры) народов Российской Федерации»;

Федеральный закон от 24 июня 1998 года № 89-ФЗ «Об отходах производства и потребления»;

Федеральный закон от 21 декабря 1994 года № 68-ФЗ «О защите населения и территорий от чрезвычайных ситуаций природного и техногенного характера»;

Федеральный закон от 29 декабря 2017 года № 443-ФЗ «Об организации дорожного движения в Российской Федерации и о внесении изменений в отдельные законодательные акты Российской Федерации»;

приказ Росреестра от 10 ноября 2020 года № П/0412 «Об утверждении классификатора видов разрешенного использования земельных участков»;

приказ Министерства строительства и жилищно-коммунального хозяйства РФ от 25 апреля 2017 года № 739/п «Об утверждении требований к цифровым топографическим картам и цифровым топографическим планам, используемым при подготовке графической части документации по планировке территории»;

постановление Правительства Российской Федерации от 31 марта 2017 года № 402 «Об утверждении Правил выполнения инженерных изысканий, необходимых для подготовки документации по планировке территории»;

РДС 30-201-98. Инструкция о порядке проектирования и установления красных линий в городах и других поселениях Российской Федерации;

СП 42.13330.2016. Свод правил. Градостроительство. Планировка и застройка городских и сельских поселений. Актуализированная редакция СНиП 2.07.01-89*;

СП 476.1325800.2020. Свод правил. Территории городских и сельских поселений. Правила планировки, застройки и благоустройства жилых микрорайонов;

СП 82.13330.2016. Свод правил. Благоустройство территорий. Актуализированная редакция СНиП III-10-75;

СП 396.1325800.2018. Улицы и дороги населенных пунктов. Правила градостроительного проектирования;

генеральный план муниципального образования «Город Архангельск», утвержденный постановлением министерства строительства и архитектуры Архангельской области от 2 апреля 2020 года № 37-п (с изменениями);

правила землепользования и застройки городского округа «Город Архангельск», утвержденные постановлением министерства строительства и архитектуры Архангельской области от 29 сентября 2020 года № 68-п (с изменениями);

проект планировки района Экономика муниципального образования «Город Архангельск», утвержденный распоряжением мэра города Архангельска от 6 сентября 2013 года № 2545р (с изменениями);

пункт 10 протокола заседания комиссии по подготовке проектов правил землепользования и застройки муниципальных образований Архангельской области от 15 сентября 2022 года № 43 о целесообразности учета предложения департамента градостроительства администрации городского округа «Город Архангельск» об отнесении земельного участка с кадастровым номером 29:22:012001:666 к территориальной многофункциональной общественно-деловой зоне (кодовое обозначение – О1) при подготовке проекта, предусматривающего внесение изменений в правила землепользования и застройки.

местные нормативы градостроительного проектирования муниципального образования «Город Архангельск», утвержденные решением Архангельской городской Думы от 20 сентября 2017 года № 567;

региональные нормативы градостроительного проектирования Архангельской области, утвержденные постановлением Правительства Архангельской области от 19 апреля 2016 года № 123-пп (с изменениями);

иные законы и нормативные правовые акты Российской Федерации, Архангельской области, муниципального образования «Город Архангельск».

11. Состав и порядок проведения предпроектных научно-исследовательских работ и инженерных изысканий

Проект внесения изменений в проект планировки района Экономика надлежит выполнить на топографическом плане. Инженерные изыскания выполнить в соответствии с постановлением Правительства Российской Федерации от 31 марта 2017 года № 402 «Об утверждении Правил выполнения инженерных изысканий, необходимых для подготовки документации по планировке территории».

12. Порядок проведения согласования проекта внесения изменений в проект планировки территории

Порядок согласования проекта внесения изменений в проект планировки района Экономика:

- 1) предварительное рассмотрение основных проектных решений проекта внесения изменений в проект планировки района Экономика департаментом градостроительства Администрации городского округа «Город Архангельск»;
- 2) согласование проекта внесения изменений в проект планировки района Экономика с заинтересованными организациями, указанными в пункте 9 настоящего задания;
- 3) доработка проекта внесения изменений в проект планировки района Экономика, устранение замечаний (недостатков) в части внесенных изменений.

Общественные обсуждения по рассмотрению проекта внесения изменений в проект планировки района Экономика проводятся в порядке, установленном в соответствии с Градостроительным кодексом Российской Федерации, Федеральным законом от 6 октября 2003 года № 131-ФЗ «Об общих принципах организации местного самоуправления в Российской Федерации», Уставом городского округа «Город Архангельск», Положением об организации и проведении общественных обсуждений или публичных слушаний по вопросам градостроительной деятельности на территории муниципального образования «Город Архангельск», утвержденным решением Архангельской городской Думы от 20 июня 2018 года № 688, а также Порядком внесения изменений в документацию по планировке территории, отмены такой документации или ее отдельных частей, признания отдельных частей такой документации не подлежащими применению, утвержденным постановлением Администрации городского округа «Город Архангельск» от 12 мая 2021 года № 862.

4) доработка проекта внесения изменений в проект планировки района Экономика по результатам общественных обсуждений или публичных слушаний;

5) утверждение проекта внесения изменений в проект планировки района Экономика администрацией городского округа «Город Архангельск».

13. Дополнительные требования для зон с особыми условиями использования территорий

Материалы по обоснованию проекта внесения изменений в проект планировки района Экономика должны содержать: схему границ территорий объектов культурного наследия;

схему границ зон с особыми условиями использования территории.

14. Иные требования и условия

Разработанный с использованием компьютерных технологий проект внесения изменений в проект планировки района Экономика должен отвечать требованиям государственных стандартов и требованиям по формированию информационной системы обеспечения градостроительной деятельности.

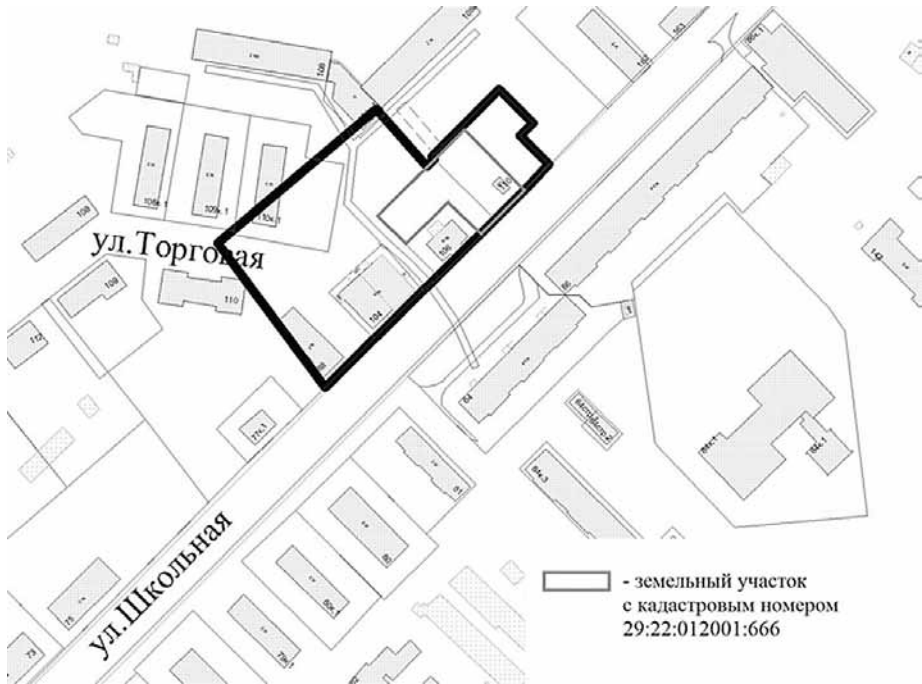
Приложения:

1. Схема границ проектирования.
2. Таблица «Участки территории (зоны) планируемого размещения объектов».

ПРИЛОЖЕНИЕ № 1

к заданию на внесение изменений в проект планировки района Экономика муниципального образования «Город Архангельск» в границах части элемента планировочной структуры: ул. Школьная площадью 0,8057 га

**СХЕМА
границ проектирования**



— земельный участок
с кадастровым номером
29:22:012001:666

ПРИЛОЖЕНИЕ № 2
к заданию на внесение изменений
в проект планировки района Экономия
муниципального образования
«Город Архангельск» в границах части
элемента планировочной структуры:
ул. Школьная площадью 0,8057 га

Таблица «Участки территории (зоны) планируемого размещения объектов»

№ участка на плане	№ объекта на плане	Виды разрешенного использования земельных участков и объектов капитального строительства	Площадь участка, га	Предельные параметры участка			Наименование объекта	Показатели объекта				
				Плотность застройки, тыс. кв. м/га	Высота, м	Застроенность, %		Суммарная поэтажная площадь наземной части в габаритах наружных стен, тыс. кв. м	Использование подземного пространства	Гостевые приобъектные автостоянки (наземные), м/м	Применения, емкость/мощность	
1	2	3	4	5	6	7	8	9	10	11	12	

**АДМИНИСТРАЦИЯ ГОРОДСКОГО ОКРУГА
«ГОРОД АРХАНГЕЛЬСК»**

РАСПОРЯЖЕНИЕ

от 5 декабря 2022 г. № 7884р

Об изъятии земельного участка и жилых помещений

В соответствии с Земельным кодексом Российской Федерации, Жилищным кодексом Российской Федерации, на основании распоряжения заместителя Главы муниципального образования «Город Архангельск» от 9 февраля 2018 года № 515р «О признании дома № 5 по ул. Красных маршалов в г. Архангельске аварийным и подлежащим сносу»:

- Изъять для муниципальных нужд земельный участок 29:22:031016:3У5 площадью 1 399 кв. м, расположенный в Северном территориальном округе г. Архангельска по ул. Красных маршалов, д. 5, согласно проекту межевания территории муниципального образования «Город Архангельск» в границах ул. Ильича, ул. Красных маршалов, ул. Орджоникидзе и ул. Кировской площадью 5,9136 га, утвержденному распоряжением Главы муниципального образования «Город Архангельск» от 14 октября 2019 года № 3574р.
- Изъять для муниципальных нужд жилые помещения, расположенные в Северном территориальном округе г. Архангельска по ул. Красных маршалов, д. 5:
 - 1/12 доли в праве общей долевой собственности на квартиру № 1 (кадастровый номер 29:22:031016:326) общей площадью 64,3 кв. м;
 - 1/12 доли в праве общей долевой собственности на квартиру № 1 (кадастровый номер 29:22:031016:326) общей площадью 64,3 кв. м;
 - 5/6 доли в праве общей долевой собственности на квартиру № 1 (кадастровый номер 29:22:031016:326) общей площадью 64,3 кв. м;
 - 1/3 доли в праве общей долевой собственности на квартиру № 3 (кадастровый номер 29:22:031016:330) общей площадью 67,0 кв. м;
 - 1/3 доли в праве общей долевой собственности на квартиру № 3 (кадастровый номер 29:22:031016:330) общей площадью 67,0 кв. м;
 - 1/3 доли в праве общей долевой собственности на квартиру № 3 (кадастровый номер 29:22:031016:330) общей площадью 67,0 кв. м;
 - 4/13 доли в праве общей долевой собственности на квартиру № 4 (кадастровый номер 29:22:031016:331) общей площадью 76,6 кв. м;
 - 5/13 доли в праве общей долевой собственности на квартиру № 4 (кадастровый номер 29:22:031016:331) общей площадью 76,6 кв. м.
- Опубликовать распоряжение в газете «Архангельск – Город воинской славы» и на официальном информационном интернет-портале городского округа «Город Архангельск».

Глава городского округа
«Город Архангельск»

Д.А. Морев

**ГЛАВА ГОРОДСКОГО ОКРУГА
«ГОРОД АРХАНГЕЛЬСК»**

РАСПОРЯЖЕНИЕ

от 5 декабря 2022 г. № 7934р

**О проведении общественных обсуждений
схем расположения земельных участков**

В соответствии с Земельным кодексом Российской Федерации, Градостроительным кодексом Российской Федерации, Федеральным законом от 6 октября 2003 года № 131-ФЗ «Об общих принципах организации местного самоуправления в Российской Федерации», Уставом городского округа «Город Архангельск» и Положением об организации и проведении общественных обсуждений или публичных слушаний по вопросам градостроительной деятельности на территории муниципального образования «Город Архангельск», утвержденным решением Архангельской городской Думы от 20 июня 2018 года № 688:

- Комиссии по землепользованию и застройке городского округа «Город Архангельск» подготовить и провести общественные обсуждения схем расположения земельных участков, расположенных:
 - в Маймаксанском территориальном округе г. Архангельска по ул. Юнг Военно-Морского Флота, 7, корп. 1;
 - в Соломбальском территориальном округе г. Архангельска по ул. Физкультурников, 42, корп. 2;
 - в Соломбальском территориальном округе г. Архангельска по ул. Физкультурников, 35;
 - в Соломбальском территориальном округе г. Архангельска по ул. Беломорской флотилии, 2;
 - в Соломбальском территориальном округе г. Архангельска по ул. Баумана, 12, корп. 4;
 - в территориальном округе Майская горка г. Архангельска по ул. Лермонтова, 21;
 - в территориальном округе Майская горка г. Архангельска по ул. Лермонтова, 27, корп. 1;
 - в территориальном округе Варавино-Фабричная г. Архангельска по ул. Революции, 23/проспекту Ленинградскому, 325;
 - в Исакогорском территориальном округе г. Архангельска по ул. Таёжной, 15;
 - в Исакогорском территориальном округе г. Архангельска по ул. Пограничной, 6;
 - в Исакогорском территориальном округе г. Архангельска по ул. Речников, 37.
- Опубликовать распоряжение в газете «Архангельск – Город воинской славы» и на официальном информационном интернет-портале городского округа «Город Архангельск».

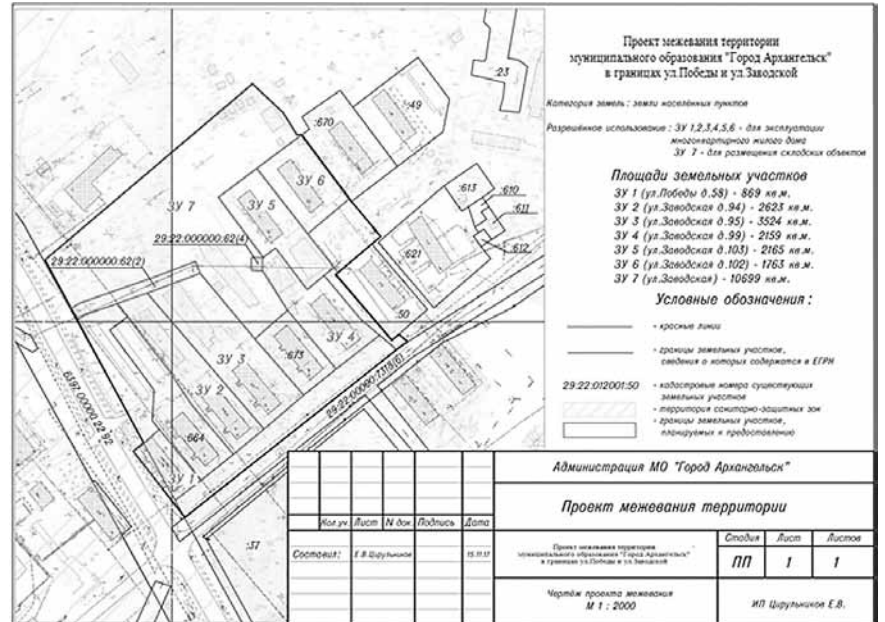
3. Контроль за исполнением распоряжения возложить на заместителя Главы городского округа «Город Архангельск» по инфраструктурному развитию.

Глава городского округа
«Город Архангельск»

Д.А. Морев

**Сообщение о планируемом изъятии земельного участка
для муниципальных нужд по адресу: г. Архангельск, ул. Заводская, д. 99.**

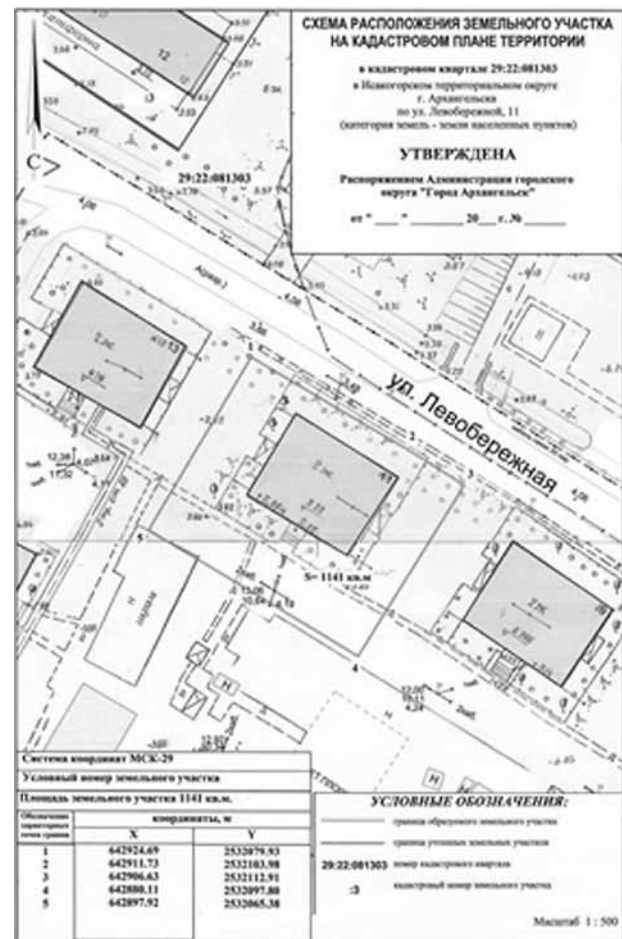
- Цель изъятия земельного участка для муниципальных нужд – изъятие земельного участка в связи с признанием многоквартирного жилого дома № 99 по ул. Заводская в г. Архангельске аварийным и подлежащим сносу.
- Адрес месторасположения земельного участка: г. Архангельск, ул. Заводская, д. 99. Границы земельного участка 29:22:012001:3У4 определены проектом межевания территории муниципального образования «Город Архангельск» в границах ул. Победы и ул. Заводской, утвержденным распоряжением Главы муниципального образования «Город Архангельск» от 21.03.2018 № 847р:



- На данном земельном участке расположены следующие объекты недвижимости:
ул. Заводская, д. 99, кв. 2, кадастровый номер 29:22:012001:579;
ул. Заводская, д. 99, кв. 8, комната, кадастровый номер 29:22:012001:645.
- Получить информацию о предполагаемом изъятии земельного участка, указанного в п. 1 настоящего сообщения, и расположенных на нем объектов недвижимого имущества для муниципальных нужд, а также подать заявления об учете прав на земельный участок и иные объекты недвижимого имущества, заинтересованные лица могут по адресу: г. Архангельск, пл. В.И. Ленина, д. 5, каб. 440, тел. (8182) 60-74-68. Заявление на подачу информации может быть подано заинтересованными лицами в течение 60 дней с момента опубликования настоящего сообщения.
 - Официальный информационный интернет-портал городского округа «Город Архангельск», где размещено настоящее сообщение - www.arhcity.ru. Также настоящее сообщение размещено на информационном стенде у каб. 423, расположенном по адресу: г. Архангельск, пл. В.И. Ленина, д. 5.
 - Уполномоченный орган местного самоуправления, осуществляющий выявление лиц, земельный участок которых подлежит изъятию для муниципальных нужд – Администрация городского округа «Город Архангельск» в лице департамента муниципального имущества Администрации городского округа «Город Архангельск».

**Сообщение о планируемом изъятии земельного участка
для муниципальных нужд по адресу: г. Архангельск, ул. Левобережная, д. 11**

- Цель изъятия земельного участка для муниципальных нужд – изъятие земельного участка в связи с признанием многоквартирного жилого дома № 11 по ул. Левобережной в г. Архангельске аварийным и подлежащим сносу.
- Адрес месторасположения земельного участка: г. Архангельск, ул. Левобережная, д. 11. Данный земельный участок расположен в кадастровом квартале 29:22:081303. Планируемая к утверждению схема расположения земельного участка:



- На данном земельном участке расположены следующие объекты недвижимости:
ул. Левобережная, д. 11, кв. 1, кадастровый номер 29:22:081303:86;
ул. Левобережная, д. 11, кв. 2, кадастровый номер 29:22:081303:84;
ул. Левобережная, д. 11, кв. 5, кадастровый номер 29:22:081303:89;
ул. Левобережная, д. 11, кв. 7, кадастровый номер 29:22:081303:87.
- Получить информацию о предполагаемом изъятии земельного участка, указанного в п. 1 настоящего сообщения, и расположенных на нем объектов недвижимого имущества для муниципальных нужд, а также подать заявления об учете прав на земельный участок и иные объекты недвижимого имущества, заинтересованные лица могут по адресу: г. Архангельск, пл. В.И. Ленина, д. 5, каб. 440 тел. (8182) 60-74-68. Заявление на подачу информации может быть подано заинтересованными лицами в течение 60 дней с момента опубликования настоящего сообщения.
 - Официальный информационный интернет-портал городского округа «Город Архангельск», где размещено настоящее сообщение - www.arhcity.ru. Также настоящее сообщение размещено на информационном стенде у каб. 423, расположенном по адресу: г. Архангельск, пл. В.И. Ленина, д. 5.
 - Уполномоченный орган местного самоуправления, осуществляющий выявление лиц, земельный участок которых подлежит изъятию для муниципальных нужд – Администрация городского округа «Город Архангельск» в лице департамента муниципального имущества Администрации городского округа «Город Архангельск».

3. Получить информацию о предполагаемом изъятии земельного участка, указанного в п. 1 настоящего сообщения, и расположенных на нем объектов недвижимого имущества для муниципальных нужд, а также подать заявления об учете прав на земельный участок и иные объекты недвижимого имущества, заинтересованные лица могут по адресу: г. Архангельск, пл. В.И. Ленина, д. 5, каб. 440, тел. (8182) 60-74-68. Заявление на подачу информации может быть подано заинтересованными лицами в течение 60 дней с момента опубликования настоящего сообщения.

4. Официальный информационный интернет-портал городского округа «Город Архангельск», где размещено настоящее сообщение - www.arhcity.ru. Также настоящее сообщение размещено на информационном стенде у каб. 423, расположенном по адресу: г. Архангельск, пл. В.И. Ленина, д. 5.

5. Уполномоченный орган местного самоуправления, осуществляющий выявление лиц, земельный участок которых подлежит изъятию для муниципальных нужд – Администрация городского округа «Город Архангельск» в лице департамента муниципального имущества Администрации городского округа «Город Архангельск».

Сообщение о планируемом изъятии земельного участка для муниципальных нужд по адресу: г. Архангельск, ул. Почтовая, д. 15.

1. Цель изъятия земельного участка для муниципальных нужд – изъятие земельного участка в связи с признанием многоквартирного жилого дома № 15 по ул. Почтовой в г. Архангельске аварийным и подлежащим сносу.

2. Адрес месторасположения земельного участка: г. Архангельск, ул. Почтовая, д. 15. Кадастровый номер земельного участка 29:22:060406:96.

На данном земельном участке расположены следующие объекты недвижимости:

- ул. Почтовая, д. 15, кв. 1, кадастровый номер 29:22:060406:2145;
- ул. Почтовая, д. 15, кв. 2, кадастровый номер 29:22:060406:2141;
- ул. Почтовая, д. 15, кв. 5, кадастровый номер 29:22:060406:2140;
- ул. Почтовая, д. 15, кв. 8, кадастровый номер 29:22:060406:2139;
- ул. Почтовая, д. 15, кв. 10, кадастровый номер 29:22:060406:2147;
- ул. Почтовая, д. 15, кв. 11, кадастровый номер 29:22:060406:2146;
- ул. Почтовая, д. 15, кв. 12, кадастровый номер 29:22:060406:2142;
- ул. Почтовая, д. 15, кв. 13, кадастровый номер 29:22:060406:2174;
- ул. Почтовая, д. 15, кв. 15, кадастровый номер 29:22:060406:2089;
- ул. Почтовая, д. 15, кв. 16, кадастровый номер 29:22:060406:2143;
- ул. Почтовая, д. 15, кв. 18, кадастровый номер 29:22:060406:2144;
- ул. Почтовая, д. 15, кв. 20, кадастровый номер 29:22:060406:2171.

3. Получить информацию о предполагаемом изъятии земельного участка, указанного в п. 1 настоящего сообщения, и расположенных на нем объектов недвижимого имущества для муниципальных нужд, а также подать заявления об учете прав на земельный участок и иные объекты недвижимого имущества, заинтересованные лица могут по адресу: г. Архангельск, пл. В.И. Ленина, д. 5, каб. 440, тел. (8182) 60-74-68. Заявление на подачу информации может быть подано заинтересованными лицами в течение 60 дней с момента опубликования настоящего сообщения.

4. Официальный информационный интернет-портал городского округа «Город Архангельск», где размещено настоящее сообщение - www.arhcity.ru. Также настоящее сообщение размещено на информационном стенде у каб. 423, расположенном по адресу: г. Архангельск, пл. В.И. Ленина, д. 5.


5. Уполномоченный орган местного самоуправления, осуществляющий выявление лиц, земельный участок которых подлежит изъятию для муниципальных нужд – Администрация городского округа «Город Архангельск» в лице департамента муниципального имущества Администрации городского округа «Город Архангельск».


Сообщение о возможном установлении публичного сервитута в целях размещения объекта электросетевого хозяйства (ВЛ-0,4 д. Реушеньга-Усть-Кривяк)

1. Наименование уполномоченного органа, которым рассматривается ходатайство об установлении публичного сервитута	Администрация городского округа "Город Архангельск"
2. Цель установления публичного сервитута	размещение объекта электросетевого хозяйства
3. Адрес или иное описание местоположения земельного участка (участков), в отношении которого испрашивается публичный сервитут	<p>земельный участок, расположенный по адресу (местоположение): обл. Архангельская, г. Архангельск, ул. Реушеньгская, дом 59, кадастровый номер 29:22:010702:1;</p> <p>земельный участок, расположенный по адресу (местоположение): Архангельская область, г. Архангельск, Маймаксанский территориальный округ, по ул. Реушеньгской, 58, кадастровый номер 29:22:010702:236;</p> <p>земельный участок, расположенный по адресу (местоположение): Архангельская область, г. Архангельск, установлено относительно ориентира, расположенного за пределами участка. Ориентир жилой дом. Участок находится примерно в 0,9 м от ориентира по направлению на юго-восток. Почтовый адрес ориентира: обл. Архангельская, г. Архангельск, ул. Реушеньгская, дом 57, кадастровый номер 29:22:010702:12;</p> <p>земельный участок, расположенный по адресу (местоположение): Архангельская область, г. Архангельск, Маймаксанский территориальный округ, по ул. Реушеньгской, 56, кадастровый номер 29:22:010702:235;</p> <p>земельный участок, расположенный по адресу (местоположение): Архангельская область, Маймаксанский территориальный округ, г. Архангельск, ул. Реушеньгская, 55, кадастровый номер 29:22:010702:239;</p> <p>земельный участок, расположенный по адресу (местоположение): Архангельская область, г. Архангельск, Маймаксанский территориальный округ, по ул. Реушеньгской, 54, кадастровый номер 29:22:010702:234;</p> <p>земельный участок, расположенный по адресу (местоположение): обл. Архангельская, г. Архангельск, ул. Реушеньгская, дом 5, кадастровый номер 29:22:010702:6;</p> <p>земельный участок, расположенный по адресу (местоположение): Архангельская область, г. Архангельск, Маймаксанский территориальный округ, ул. Реушеньгская, д. 4, кадастровый номер 29:22:010702:122;</p> <p>земельный участок, расположенный по адресу (местоположение): Архангельская область, г. Архангельск, Маймаксанский территориальный округ, ул. Реушеньгская, д. 4, кадастровый номер 29:22:010702:14;</p> <p>земельный участок, расположенный по адресу (местоположение): обл. Архангельская, г. Архангельск, ул. Реушеньгская, дом 7, кадастровый номер 29:22:010702:15;</p> <p>земельный участок, расположенный по адресу (местоположение): обл. Архангельская, г. Архангельск, ул. Реушеньгская, дом 12, кадастровый номер 29:22:010702:3;</p> <p>земельный участок, расположенный по адресу (местоположение): Архангельская область, г. Архангельск, Маймаксанский территориальный округ, ул. Реушеньгская, д. 14, кадастровый номер 29:22:010702:237;</p> <p>земельный участок, расположенный по адресу (местоположение): Архангельская обл., г. Архангельск, ул. Реушеньгская, кадастровый номер 29:22:010702:119;</p> <p>земельный участок, расположенный по адресу (местоположение): обл. Архангельская, г. Архангельск, ул. Реушеньгская, дом 15, кадастровый номер 29:22:010702:5;</p> <p>земельный участок, расположенный по адресу (местоположение): Архангельская область, г. Архангельск, Маймаксанский территориальный округ, по ул. Реушеньгской, 16, кадастровый номер 29:22:010702:118;</p> <p>земельный участок, расположенный по адресу (местоположение): Российская Федерация, Архангельская область, в Маймаксанском территориальном округе г. Архангельска по ул. Реушеньгской, 17, кадастровый номер 29:22:010702:245;</p> <p>земельный участок, расположенный по адресу (местоположение): Архангельская обл., г. Архангельск, Маймаксанский район, Б. Реушеньга, уч. № 9, кадастровый номер 29:22:010702:22;</p> <p>земельный участок, расположенный по адресу (местоположение): Архангельская область, Маймаксанский территориальный округ, г. Архангельск, ул. Реушеньгская, д. 20, кадастровый номер 29:22:010702:238;</p> <p>земельный участок, расположенный по адресу (местоположение): обл. Архангельская, г. Архангельск, ул. Реушеньгская, дом 24, кадастровый номер 29:22:010702:16;</p> <p>земельный участок, расположенный по адресу (местоположение): обл. Архангельская, г. Архангельск, ул. Реушеньгская, дом 25, кадастровый номер 29:22:010702:17;</p> <p>земельный участок, расположенный по адресу (местоположение): Российская Федерация, Архангельская область, Маймаксанский территориальный округ, г. Архангельска по ул. Реушеньгской, 27, кадастровый номер 29:22:010702:240;</p> <p>земельный участок, расположенный по адресу (местоположение): установлено относительно ориентира, расположенного за пределами участка. Ориентир жилой дом. Участок находится примерно в 14,9 м от ориентира по направлению на юго-восток. Почтовый адрес ориентира: обл. Архангельская, г. Архангельск, ул. Реушеньгская, дом 32, кадастровый номер 29:22:010702:9;</p> <p>земельный участок, расположенный по адресу (местоположение): обл. Архангельская, г. Архангельск, ул. Реушеньгская, дом 59, кадастровый номер 29:22:010702:23;</p> <p>Земли кадастрового квартала 29:22:010702.</p>

4. Адрес, по которому заинтересованные лица могут ознакомиться с поступившим ходатайством об установлении публичного сервитута и прилагаемым к нему описанием местоположения границ публичного сервитута, а также срок подачи указанных заявлений, время приема заинтересованных лиц для ознакомления с поступившим ходатайством об установлении публичного сервитута	Заинтересованные лица могут ознакомиться с поступившим ходатайством об установлении публичного сервитута и прилагаемым к нему описанием местоположения границ публичного сервитута в Администрации городского округа "Город Архангельск": по адресу: г. Архангельск, пл. В.И. Ленина, д. 5, каб. 407, тел. (8182) 60-72-79. Приемное время: понедельник - пятница (8:30-16:30), перерыв с 12:30 до 13:30. Правообладатели земельного участка, в отношении которого испрашивается публичный сервитут, если их права не зарегистрированы в Едином государственном реестре недвижимости, могут подать заявления в Администрацию муниципального образования "Город Архангельск" об учете их прав (обременения прав) на земельный участок с приложением копий документов, подтверждающих эти права (обременения прав), в течение тридцати дней со дня опубликования сообщения о возможном установлении публичных сервитутов.
5. Официальные сайты в информационно-телекоммуникационной сети "Интернет", на которых размещается сообщение о поступившем ходатайстве об установлении публичного сервитута	www.arhcity.ru
6. Реквизиты решений об утверждении документа территориального планирования, документации по планировке территории, программы комплексного развития систем коммунальной инфраструктуры поселения, городского округа, а также информацию об инвестиционной программе субъекта естественных монополий, организации коммунального комплекса, указанных в ходатайстве об установлении публичного сервитута	Постановление Министерства строительства и архитектуры Архангельской области от 29.09.2020 № 68-п "Об утверждении правил землепользования и застройки городского округа "Город Архангельск";
7. Официальные сайты в информационно-телекоммуникационной сети "Интернет", на которых размещены утвержденные документы территориального планирования, документация по планировке территории, программа комплексного развития систем коммунальной инфраструктуры поселения, городского округа, инвестиционная программа субъекта естественных монополий, организации коммунального комплекса, указанных в ходатайстве об установлении публичного сервитута	www.arhcity.ru , www.dvinaland.ru

Графическое описание местоположения границ публичных сервитутов с указанием координат характерных точек границ публичного сервитута:





7. Официальные сайты в информационно-телекоммуникационной сети "Интернет", на которых размещены утвержденные документы территориального планирования, документация по планировке территории, программа комплексного развития систем коммунальной инфраструктуры поселения, городского округа, инвестиционная программа субъекта естественных монополий, организации коммунального комплекса, указанных в ходатайстве об установлении публичного сервитута

www.arhcity.ru, www.dvinaland.ru

Графическое описание местоположения границ публичных сервитутов с указанием координат характерных точек границ публичного сервитута:

Official document layout including a title block with project details, a table for approval, and a detailed aerial map with a coordinate table. The map shows the servitude boundaries and surrounding infrastructure.

Table with 3 columns: 'Область', 'X', 'Y'. It lists the coordinates of the boundary points for the public servitude. The table is titled 'Каталог координат границ публичного сервитута'.

Table with 3 columns: 'Область', 'X', 'Y'. It lists the coordinates of the boundary points for the public servitude. The table is titled 'Каталог координат границ публичного сервитута'.

Table with 3 columns: 'Область', 'X', 'Y'. It lists the coordinates of the boundary points for the public servitude. The table is titled 'Каталог координат границ публичного сервитута'.


Сообщение о возможном установлении публичного сервитута в целях размещения объекта электросетевого хозяйства (ВЛ-0,4 д.Соломат)

Table with 2 columns: 'Пункт', 'Содержание'. It contains the text of the public notice regarding the establishment of a public servitude for an electrical network object.

Table with 2 columns: 'Пункт', 'Содержание'. It contains the text of the public notice regarding the establishment of a public servitude for an electrical network object, including details about the project and the responsible authority.

7. Официальные сайты в информационно-телекоммуникационной сети "Интернет", на которых размещены утвержденные документы территориального планирования, документация по планировке территории, программа комплексного развития систем коммунальной инфраструктуры поселения, городского округа, инвестиционная программа субъекта естественных монополий, организации коммунального комплекса, указанных в ходатайстве об установлении публичного сервитута	www.arhcity.ru, www.dvinaland.ru
---	----------------------------------

Графическое описание местоположения границ публичных сервитутов с указанием координат характерных точек границ публичного сервитута:



Многоэтажная жилая застройка (высотная застройка) (2.6)	Размещение многоквартирных домов этажностью девять этажей и выше; благоустройство и озеленение придомовых территорий; обустройство спортивных и детских площадок, хозяйственных площадок и площадок для отдыха; размещение подземных гаражей и автостоянок, размещение объектов обслуживания жилой застройки во встроенных, пристроенных и встроенно-пристроенных помещениях многоквартирного дома в отдельных помещениях дома, если площадь таких помещений в многоквартирном доме не составляет более 15% от общей площади дома.
Общественное использование объектов капитального строительства (3.0)	Размещение объектов капитального строительства в целях обеспечения удовлетворения бытовых, социальных и духовных потребностей человека. Содержание данного вида разрешенного использования включает в себя содержание видов разрешенного использования с кодами 3.1-3.10.2
Бытовое обслуживание (3.3)	Размещение объектов капитального строительства, предназначенных для оказания населению или организациям бытовых услуг (мастерские мелкого ремонта, ателье, бани, парикмахерские, прачечные, химчистки, похоронные бюро).
Здравоохранение (3.4)	Размещение объектов капитального строительства, предназначенных для оказания гражданам медицинской помощи. Содержание данного вида разрешенного использования включает в себя содержание видов разрешенного использования с кодами 3.4.1 - 3.4.2.
Образование и просвещение (3.5)	Размещение объектов капитального строительства, предназначенных для воспитания, образования и просвещения. Содержание данного вида разрешенного использования включает в себя содержание видов разрешенного использования с кодами 3.5.1 - 3.5.2.
Обеспечение внутреннего правопорядка (8.3)	Размещение объектов капитального строительства, необходимых для подготовки и поддержания в готовности органов внутренних дел, Росгвардии и спасательных служб, в которых существует военизированная служба; размещение объектов гражданской обороны, за исключением объектов гражданской обороны, являющихся частями производственных зданий.
Культурное развитие (3.6)	Размещение зданий и сооружений, предназначенных для размещения объектов культуры. Содержание данного вида разрешенного использования включает в себя содержание видов разрешенного использования с кодами 3.6.1 - 3.6.3.
Деловое управление (4.1)	Размещение объектов капитального строительства с целью: размещения объектов управленческой деятельности, не связанной с государственным или муниципальным управлением и оказанием услуг, а также с целью обеспечения совершения сделок, не требующих передачи товара в момент их совершения между организациями, в том числе биржевая деятельность (за исключением банковской и страховой деятельности).
Магазины (4.4)	Размещение объектов капитального строительства, предназначенных для продажи товаров, торговая площадь которых составляет до 5000 кв. м.
Банковская и страховая деятельность (4.5)	Размещение объектов капитального строительства, предназначенных для размещения организаций, оказывающих банковские и страховые услуги.
Общественное питание (4.6)	Размещение объектов капитального строительства в целях устройства мест общественного питания (рестораны, кафе, столовые, закусочные, бары).
Гостиничное обслуживание (4.7)	Размещение гостиниц.
Развлечения (4.8)	Размещение зданий и сооружений, предназначенных для развлечения. Содержание данного вида разрешенного использования включает в себя содержание видов разрешенного использования с кодами 4.8.1 - 4.8.3.
Служебные гаражи (4.9)	Размещение постоянных или временных гаражей, стоянок для хранения служебного автотранспорта, используемого в целях осуществления видов деятельности, предусмотренных видами разрешенного использования с кодами 3.0, 4.0, а также для стоянки и хранения транспортных средств общего пользования, в том числе в депо.
Отдых (рекреация) (5.0)	Обустройство мест для занятия спортом, физической культурой, пешими или верховыми прогулками, отдыха и туризма, наблюдения за природой, пикников, охоты, рыбалки и иной деятельности; создание и уход за городскими лесами, скверами, прудами, озерами, водохранилищами, пляжами, а также обустройство мест отдыха в них. Содержание данного вида разрешенного использования включает в себя содержание видов разрешенного использования с кодами 5.1 - 5.5.
Благоустройство территории (12.0.2)	Размещение декоративных, технических, планировочных, конструктивных устройств, элементов озеленения, различных видов оборудования и оформления, малых архитектурных форм, некапитальных нестационарных строений и сооружений, информационных щитов и указателей, применяемых как составные части благоустройства территории, общественных туалетов.

Условно разрешенные виды использования:

ВИДЫ РАЗРЕШЕННОГО ИСПОЛЬЗОВАНИЯ	
ЗЕМЕЛЬНЫХ УЧАСТКОВ	ОПИСАНИЕ ВИДОВ РАЗРЕШЕННОГО ИСПОЛЬЗОВАНИЯ
Хранение автотранспорта (2.7.1)	Размещение отдельно стоящих и пристроенных гаражей, в том числе подземных, предназначенных для хранения автотранспорта, в том числе с разделением на машино-места, за исключением гаражей, размещение которых предусмотрено содержанием видов разрешенного использования с кодами 2.7.2, 4.9
Общежития (3.2.4)	Размещение зданий, предназначенных для размещения общежитий, предназначенных для проживания граждан на время их работы, службы или обучения, за исключением зданий, размещение которых предусмотрено содержанием видов разрешенного использования с кодом 4.7
Религиозное использование (3.7)	Размещение зданий и сооружений религиозного использования. Содержание данного вида разрешенного использования включает в себя содержание видов разрешенного использования с кодами 3.7.1 - 3.7.2.
Объекты торговли (торговые центры, торгово-развлекательные центры (комплексы)) (4.2)	Размещение объектов капитального строительства, общей площадью свыше 5000 кв. м с целью размещения одной или нескольких организаций, осуществляющих продажу товаров, и (или) оказания услуг в соответствии с содержанием видов разрешенного использования с кодами 4.5, 4.6, 4.8 - 4.8.2; размещение гаражей и (или) стоянок для автомобилей сотрудников и посетителей торгового центра
Коммунальное обслуживание (3.1)	Котельные, водозаборы, очистные сооружения, насосные станции, водопроводы, линии электропередачи, трансформаторные подстанции, газопроводы, линии связи, телефонные станции, канализация, стоянки, гаражи и мастерские для обслуживания уборочной и аварийной техники, сооружений, необходимых для сбора и плавки снега, а также здания или помещения, предназначенные для приема физических и юридических лиц в связи с предоставлением им коммунальных услуг
Рынки (4.3)	Размещение объектов капитального строительства, сооружений, предназначенных для организации постоянной или временной торговли (ярмарка, рынок, базар), с учетом того, что каждое из торговых мест не располагает торговой площадью более 200 кв. м; размещение гаражей и (или) стоянок для автомобилей сотрудников и посетителей рынка.
Объекты дорожного сервиса (4.9.1)	Размещение зданий и сооружений дорожного сервиса. Содержание данного вида разрешенного использования включает в себя содержание видов разрешенного использования с кодами 4.9.1.1 - 4.9.1.4.
Спорт (5.1)	Размещение зданий и сооружений для занятия спортом. Содержание данного вида разрешенного использования включает в себя содержание видов разрешенного использования с кодами 5.1.1 - 5.1.7.
Причалы для маломерных судов (5.4)	Размещение сооружений, предназначенных для причаливания, хранения и обслуживания яхт, катеров, лодок и других маломерных судов.
Производственная деятельность (6.0)	Размещение объектов капитального строительства в целях добычи полезных ископаемых, их переработки, изготовления вещей промышленным способом.
Водный транспорт (7.3)	Размещение искусственно созданных для судоходства внутренних водных путей, размещение объектов капитального строительства внутренних водных путей, размещение объектов капитального строительства морских портов, размещение объектов капитального строительства, в том числе морских и речных портов, причалов, пристаней, гидротехнических сооружений, навигационного оборудования и других объектов, необходимых для обеспечения судоходства и водных перевозок, заправки водного транспорта.
Обеспечение обороны и безопасности (8.0)	Размещение объектов капитального строительства, необходимых для подготовки и поддержания в боевой готовности Вооруженных Сил Российской Федерации, других войск, воинских формирований и органов управлений ими (размещение военных организаций, внутренних войск, учреждений и других объектов, дислокация войск и сил флота), проведение воинских учений и других мероприятий, направленных на обеспечение боевой готовности воинских частей; размещение зданий военных училищ, военных институтов, военных университетов, военных академий; размещение объектов, обеспечивающих осуществление таможенной деятельности.
Земельные участки (территории) общего пользования (12.0)	Земельные участки общего пользования. Содержание данного вида разрешенного использования включает в себя содержание видов разрешенного использования с кодами 12.0.1 - 12.0.2.

Вспомогательные виды разрешенного использования земельных участков и объектов капитального строительства.

Вспомогательные виды разрешенного использования допустимы только в качестве дополнительных по отношению к основным видам разрешенного использования и условно разрешенным видам использования и осуществляются совместно с ними.

Для всех объектов основных и условно разрешенных видов вспомогательными видами разрешенного использования являются следующие:

ИЗВЕЩЕНИЕ о проведении публичных торгов

Организатор аукциона, Продавец: Администрация городского округа «Город Архангельск». Местонахождение/ почтовый адрес: 163000, г. Архангельск, пл. В.И. Ленина, д. 5; телефон: (8182)607-290; адрес электронной почты: pastorinams@arhcity.ru

Место, дата и время проведения аукциона: 20 января 2023 года в 10 часов 00 минут (время московское) на Универсальной торговой платформе АО «Сбербанк – АСТ», в торговой секции «Приватизация, аренда и продажа прав» (<http://utr.sberbank-ast.ru>), в соответствии с регламентом торговой секции «Приватизация, аренда и продажа прав».

Способ продажи имущества: аукцион в электронной форме.

Состав участников аукциона: открытый.

Форма подачи предложений по цене: открытая.

Организатор аукциона не вправе отказаться от проведения аукциона.

На аукцион выносятся:

Лот № 1. Объект незавершенного строительства с кадастровым номером 29:22:040722:528, расположенный на земельном участке с кадастровым номером 29:22:040722:55 по адресу: Архангельская область, г. Архангельск, Октябрьский территориальный округ по пр. Троицкому.

Реквизиты решения суда, резолютивная часть решения: решение Арбитражного суда Архангельской области от 21 сентября 2022 года по делу № А05-8137/2022, вступившее в законную силу 22 октября 2022 года.

Решение суда: «Изыть у общества с ограниченной ответственностью «Вигтен» принадлежащий на праве собственности объект незавершенного строительства с кадастровым номером 29:22:040722:528, расположенный на земельном участке с кадастровым номером 29:22:040722:55 по адресу: Архангельская область, г. Архангельск, Октябрьский территориальный округ по пр. Троицкому, в связи с прекращением действия договора аренды земельного участка № 4/246(о) от 28.12.2018, путем продажи с публичных торгов по цене 12 486 000 руб., определенной в отчете об оценке рыночной стоимости объекта незавершенного строительства ООО «АльПрофи».

Взыскать с общества с ограниченной ответственностью «Вигтен» (ОГРН 1102901009640; ИНН 29010207981) в доход федерального бюджета 6000 руб. государственной пошлины.»

Объект находится в собственности ООО «Вигтен», ИНН 29010207981, ОГРН 1102901009640. Номер и дата государственной регистрации права: 29:22:040722:528-29/188/2018-1 от 27 декабря 2018 года.

Степень готовности объекта 1 процент, площадь застройки 306,9 кв. м, проектируемое назначение – здание кафе со встроенными офисными помещениями.

Объект расположен на земельном участке с кадастровым номером 29:22:040722:55 площадью 465 кв. м. Категория земель – земли населенных пунктов. Разрешенное использование: для строительства здания кафе со встроенными офисными помещениями.

Градостроительный план № № РФ- 29-3-01-0-00-2022-4389 утвержден распоряжением Администрации городского округа «Город Архангельск» от 5 августа 2022 года № 4682Р.

Предельные параметры застройки в соответствии с градостроительным планом от 5 августа 2022 года:

Информация о видах разрешенного использования земельного участка

Основные виды разрешенного использования:

ВИДЫ РАЗРЕШЕННОГО ИСПОЛЬЗОВАНИЯ	
ЗЕМЕЛЬНЫХ УЧАСТКОВ	ОПИСАНИЕ ВИДОВ РАЗРЕШЕННОГО ИСПОЛЬЗОВАНИЯ
Для индивидуального жилищного строительства (2.1)	Размещение жилого дома (отдельно стоящего здания количеством надземных этажей не более чем три, высотой не более двадцати метров, которое состоит из комнат и помещений вспомогательного использования, предназначенных для удовлетворения гражданами бытовых и иных нужд, связанных с их проживанием в таком здании, не предназначенного для раздела на самостоятельные объекты недвижимости); выращивание сельскохозяйственных культур; размещение гаражей для собственных нужд и хозяйственных построек
Малозэтажная многоквартирная жилая застройка (2.1.1)	Размещение малоэтажных многоквартирных домов (многоквартирные дома высотой до 4 этажей, включая мансардный); обустройство спортивных и детских площадок, площадок для отдыха; размещение объектов обслуживания жилой застройки во встроенных, пристроенных и встроенно-пристроенных помещениях малоэтажного многоквартирного дома, если общая площадь таких помещений в малоэтажном многоквартирном доме не составляет более 15% общей площади помещений дома.
Среднеэтажная жилая застройка (2.5)	Размещение многоквартирных домов этажностью не выше восьми этажей; благоустройство и озеленение; размещение подземных гаражей и автостоянок; обустройство спортивных и детских площадок, площадок для отдыха; размещение объектов обслуживания жилой застройки во встроенных, пристроенных и встроенно-пристроенных помещениях многоквартирного дома, если общая площадь таких помещений в многоквартирном доме не составляет более 20% общей площади помещений дома.

ВИДЫ РАЗРЕШЕННОГО ИСПОЛЬЗОВАНИЯ ЗЕМЕЛЬНЫХ УЧАСТКОВ	ОПИСАНИЕ ВИДОВ РАЗРЕШЕННОГО ИСПОЛЬЗОВАНИЯ ЗЕМЕЛЬНЫХ УЧАСТКОВ	ПРЕДЕЛЬНЫЕ РАЗМЕРЫ ЗЕМЕЛЬНЫХ УЧАСТКОВ И ПРЕДЕЛЬНЫЕ ПАРАМЕТРЫ РАЗРЕШЕННОГО СТРОИТЕЛЬСТВА, РЕКОНСТРУКЦИИ ОБЪЕКТОВ КАПИТАЛЬНОГО СТРОИТЕЛЬСТВА
Коммунальное обслуживание (3.1)	Котельные, водозаборы, очистные сооружения, насосные станции, водопроводы, линии электропередачи, трансформаторные подстанции, газопроводы, линии связи, телефонные станции, канализация, стоянки, гаражи и мастерские для обслуживания уборочной и аварийной техники, сооружений, необходимых для сбора и плавки снега, а также здания или помещения, предназначенные для приема физических и юридических лиц в связи с предоставлением им коммунальных услуг	Минимальные размеры земельного участка для размещения пунктов редуцирования газа – 4 га, для размещения газонаполнительной станции – 6 га при производительности 10 тыс. т/год, для газораспределительной станции – 0,01 га при производительности до 100 м.куб/час включительно. Минимальные размеры земельного участка для размещения котельных – 0,7 га при производительности до 5 Гкал/ч (МВт). Минимальные размеры земельного участка для иных объектов коммунального обслуживания не подлежат установлению. Максимальные размеры земельного участка – не подлежат установлению. Минимальный процент застройки в границах земельного участка – 10. Максимальный процент застройки в границах земельного участка – 50. Если объект капитального строительства размещается в границах двух и более смежных земельных участков, то максимальный процент застройки земельного участка определяется к общей площади всех земельных участков, на которых расположены здания, строения и сооружения. Предельное количество надземных этажей – 3. Предельная высота объекта не более 20 м. Минимальная доля озеленения территории – 15%.
Площадки для занятий спортом (5.1.3)	Размещение площадок для занятия спортом и физкультурой на открытом воздухе (физкультурные площадки, беговые дорожки, поля для спортивной игры)	Минимальные размеры земельного участка, максимальные размеры земельного участка, минимальные отступы от границ земельного участка в целях определения места допустимого размещения объекта, предельное количество надземных этажей, предельная высота объекта, максимальный процент застройки в границах земельного участка, минимальный процент озеленения в границах земельного участка не подлежат установлению.
Благоустройство территории (12.0.2)	Размещение декоративных, технических, планировочных, конструктивных устройств, элементов озеленения, различных видов оборудования и оформления, малых архитектурных форм, некапитальных нестационарных строений и сооружений, информационных щитов и указателей, применяемых как составные части благоустройства территории, общественных туалетов.	Минимальные размеры земельного участка, максимальные размеры земельного участка, минимальные отступы от границ земельного участка в целях определения места допустимого размещения объекта, предельное количество надземных этажей, предельная высота объекта, максимальный процент застройки в границах земельного участка, минимальный процент озеленения в границах земельного участка не подлежат установлению.
Улично-дорожная сеть (12.0.1)	Размещение объектов улично-дорожной сети: автомобильных дорог, трамвайных путей и пешеходных тротуаров в границах населенных пунктов, пешеходных переходов, бульваров, площадей, проездов, велодорожек и объектов велотранспортной и инженерной инфраструктуры; размещение придорожных стоянок (парковок) транспортных средств в границах городских улиц и дорог, за исключением предусмотренных видами разрешенного использования с кодами 2.7.1, 4.9, 7.2.3, а также некапитальных сооружений, предназначенных для охраны транспортных средств	Минимальные размеры земельного участка, максимальные размеры земельного участка, минимальные отступы от границ земельного участка в целях определения места допустимого размещения объекта, предельное количество надземных этажей, предельная высота объекта, максимальный процент застройки в границах земельного участка, минимальный процент озеленения в границах земельного участка не подлежат установлению.

Для всех объектов основных и условно разрешенных видов использования (за исключением статей 36, 38, 40, 42, 43, 48 и 49) вспомогательным видом разрешенного использования является следующий:

ВИДЫ РАЗРЕШЕННОГО ИСПОЛЬЗОВАНИЯ ЗЕМЕЛЬНЫХ УЧАСТКОВ	ОПИСАНИЕ ВИДОВ РАЗРЕШЕННОГО ИСПОЛЬЗОВАНИЯ ЗЕМЕЛЬНЫХ УЧАСТКОВ	ПРЕДЕЛЬНЫЕ РАЗМЕРЫ ЗЕМЕЛЬНЫХ УЧАСТКОВ И ПРЕДЕЛЬНЫЕ ПАРАМЕТРЫ РАЗРЕШЕННОГО СТРОИТЕЛЬСТВА, РЕКОНСТРУКЦИИ ОБЪЕКТОВ КАПИТАЛЬНОГО СТРОИТЕЛЬСТВА
Здравоохранение (3.4)	Размещение объектов капитального строительства, предназначенных для оказания гражданам медицинской помощи. Содержание данного вида разрешенного использования включает в себя содержание видов разрешенного использования с кодами 3.4.1 - 3.4.2.	Минимальный размер земельного участка – не подлежит установлению. Максимальные размеры земельного участка – не подлежат установлению. Минимальный процент застройки в границах земельного участка – 10. Максимальный процент застройки в границах земельного участка – 60. Предельное количество надземных этажей – 16. Предельная высота объекта не более 50 м. Минимальная доля озеленения территории – 15%.

В дополнение для основного вида разрешенного использования «Общественное использование объектов капитального строительства» (код 3.0) статьи 31 является:

ВИДЫ РАЗРЕШЕННОГО ИСПОЛЬЗОВАНИЯ ЗЕМЕЛЬНЫХ УЧАСТКОВ	ОПИСАНИЕ ВИДОВ РАЗРЕШЕННОГО ИСПОЛЬЗОВАНИЯ ЗЕМЕЛЬНЫХ УЧАСТКОВ	ПРЕДЕЛЬНЫЕ РАЗМЕРЫ ЗЕМЕЛЬНЫХ УЧАСТКОВ И ПРЕДЕЛЬНЫЕ ПАРАМЕТРЫ РАЗРЕШЕННОГО СТРОИТЕЛЬСТВА, РЕКОНСТРУКЦИИ ОБЪЕКТОВ КАПИТАЛЬНОГО СТРОИТЕЛЬСТВА
Предпринимательство (4.0)	Размещение объектов капитального строительства в целях извлечения прибыли на основании торговой, банковской и иной предпринимательской деятельности. Содержание данного вида разрешенного использования включает в себя содержание видов разрешенного использования, предусмотренных кодами 4.1-4.10.	Минимальные размеры земельного участка: лечебно-профилактические медицинские организации, оказывающие медицинскую помощь в стационарных условиях, при вместимости: до 50 коек – 250 кв. м на 1 койку; свыше 50 до 100 коек – 150 кв. м на 1 койку; свыше 100 до 200 коек – 100 кв. м на 1 койку; свыше 200 до 400 коек – 80 кв. м на 1 койку; свыше 400 до 800 коек – 60 кв. м на 1 койку; свыше 800 коек – 50 кв. м на 1 койку; - медицинские организации скорой медицинской помощи – 1 000 кв.м на 1 автомобиль, если 2 и более автомобилей, то 500 кв.м на каждый автомобиль. Максимальные размеры земельного участка – не подлежат установлению. Минимальный процент застройки в границах земельного участка – 10. Максимальный процент застройки в границах земельного участка – 50. Если объект капитального строительства размещается в границах двух и более смежных земельных участков, то максимальный процент застройки земельного участка определяется к общей площади всех земельных участков, на которых расположены здания, строения и сооружения. Предельное количество надземных этажей – 4. Предельная высота объекта не более 30 м. Минимальная доля озеленения территории – 15%.

В дополнение для основного вида разрешенного использования «Малоэтажная многоквартирная жилая застройка» (код 2.1.1) статьи 24 является:

ВИДЫ РАЗРЕШЕННОГО ИСПОЛЬЗОВАНИЯ ЗЕМЕЛЬНЫХ УЧАСТКОВ	ОПИСАНИЕ ВИДОВ РАЗРЕШЕННОГО ИСПОЛЬЗОВАНИЯ ЗЕМЕЛЬНЫХ УЧАСТКОВ	ПРЕДЕЛЬНЫЕ РАЗМЕРЫ ЗЕМЕЛЬНЫХ УЧАСТКОВ И ПРЕДЕЛЬНЫЕ ПАРАМЕТРЫ РАЗРЕШЕННОГО СТРОИТЕЛЬСТВА, РЕКОНСТРУКЦИИ ОБЪЕКТОВ КАПИТАЛЬНОГО СТРОИТЕЛЬСТВА
Обеспечение внутреннего правопорядка (8.3)	Размещение объектов капитального строительства, необходимых для подготовки и поддержания в готовности органов внутренних дел, Росгвардии и спасательных служб, в которых существует военная служба; размещение объектов гражданской обороны, за исключением объектов гражданской обороны, являющихся гражданскими производственными зданиями.	Минимальные размеры земельного участка для объектов пожарной охраны государственной противопожарной службы: - до 3 машин – 5000 кв.м; - от 4 до 6 машин – 9000 кв.м; - от 8 до 10 машин – 18 000 кв.м. Минимальные размеры земельного участка для иных объектов обеспечения внутреннего правопорядка не подлежат установлению. Максимальные размеры земельного участка – не подлежат установлению. Минимальный процент застройки в границах земельного участка – 10. Максимальный процент застройки в границах земельного участка – 80. Предельное количество надземных этажей – не подлежит установлению. Предельная высота объекта – не подлежит установлению. Минимальная доля озеленения территории – 15%.

2. Предельные (минимальные и (или) максимальные) размеры земельного участка и предельные параметры разрешенного строительства, реконструкции объекта капитального строительства, установленные градостроительным регламентом для территориальной зоны, в которой расположен земельный участок:

Предельные (минимальные и (или) максимальные) размеры земельных участков, в том числе их площадь			Минимальные отступы от границ земельного участка в целях определения мест допустимого размещения зданий, строений, сооружений, за пределами которых запрещено строительство зданий, строений, сооружений	Предельное количество этажей и (или) предельная высота зданий, строений, сооружений	Максимальный процент застройки в границах земельного участка, определяемый как отношение суммарной площади земельного участка, которая может быть застроена, ко всей площади земельного участка	Требования к архитектурным решениям объектов капитального строительства, расположенных в границах территории исторического поселения федерального или регионального значения	Иные показатели
1	2	3					
Длина, м	Ширина, м	Площадь, кв. м или га	4	5	6	7	8
23	20,5	465	-	0	0	-	-

Информация об ограничениях использования земельного участка, в том числе если земельный участок полностью или частично расположен в границах зон с особыми условиями использования территорий

- 2 пояс зоны санитарной охраны источников питьевого и хозяйственно-бытового водоснабжения – 465 кв. м, 3 пояс зоны санитарной охраны источников питьевого и хозяйственно-бытового водоснабжения – 465 кв. м (распоряжения Министерства природных ресурсов и лесопромышленного комплекса Архангельской области) от 14 сентября 2015 года № 995р и № 1003р, от 9 ноября 2015 года № 1250р, № 1251р, № 1252р, № 1253р, № 1254р и № 1255р).
- Зона с особыми условиями использования территории НК ТП120-П. Иноградова-123, реестровый номер 29:22-6.948 – 49 кв. м (Постановление Правительства РФ «О порядке установления охранных зон объектов электросетевого хозяйства и особых условий использования земельных участков, расположенных в границах таких зон» № 160 от 24 февраля 2009 года).
- Приаэродромная территория аэропорта Васково. Третья подзона, реестровый номер 29:00-6.284 – 465 кв. м (Решение Архангельского МТУ Росавиации № 17-П от 2 марта 2020 года).
- Приаэродромная территория аэропорта Васково. Пятая подзона, реестровый номер 29:00-6.283 – 465 кв. м (Решение Архангельского МТУ Росавиации № 17-П от 2 марта 2020 года).
- Приаэродромная территория аэропорта Васково. Шестая подзона, реестровый номер 29:00-6.286 – 465 кв. м (Решение Архангельского МТУ Росавиации № 17-П от 2 марта 2020 года).
- Приаэродромная территория аэропорта Васково. Семертая подзона, реестровый номер 29:00-6.285 – 465 кв. м (Решение Архангельского МТУ Росавиации № 17-П от 2 марта 2020 года).
- Подзона ЗРЗ-1 зоны регулирования застройки и хозяйственной деятельности объектов культурного наследия (ЗРЗ) – 340 кв. м, зона охраны объектов культурного наследия ОЗ-1-7 (объект культурного наследия регионального значения «Комплекс казенных винных складов (ликеро-водочный завод)») – 125 кв. м, сохранившиеся исторические территории промышленных предприятий – 465 кв. м, зона Б наблюдения культурного слоя – 465 кв. м, зона В наблюдения культурного слоя – 465 кв. м, исторические линии застройки кварталов (охраняемые ценные элементы планировочной структуры) – 427 кв. м, границы исторической части города на начало XX века – 465 кв. м (Постановление Правительства Архангельской области от 18 ноября 2014 года № 460-пн «Об утверждении границ зон охраны объектов культурного наследия (памятников истории и культуры) народов Российской Федерации, расположенных на территории исторического центра города Архангельска (в Ломоносовском, Октябрьском и Соломбальском территориальных округах))»).

- Особые требования в границах участка ОЗ-1-7:
- закрепление и развитие исторически сложившихся функциональных зон, носящих производственный характер;
- закрепление и развитие градостроительной значимости комплекса;
- исключение прокладки транспортных коммуникаций надземным способом;
- запрещение размещения новых и расширения существующих зданий и сооружений;
- запрещение размещения временных сооружений, не связанных с сохранением объекта культурного наследия, наружной рекламы, не связанной с функцией объекта культурного наследия и препятствующей его зрительному восприятию;
- сохранение режима ограничения транспортного движения, не связанного с функцией объекта культурного наследия;
- сохранение исторических красных линий застройки как со стороны набережной Северной Двины, так и со стороны проспекта Троицкого;
- согласование проектов регенерации территории, сноса существующей застройки с министерством.

Начальная цена имущества: 12 486 000 руб., с учетом НДС.
Шаг аукциона: 124 860 руб. (1 процент);
Размер задатка: 2 497 200 руб. (20 процентов).
Расходы на подготовку и проведение аукциона по лоту № 1 составляют 0 руб.
Порядок регистрации Пользователей в торговой секции
Для регистрации в торговой секции «Приватизация, аренда и продажа прав» (далее – ТС) пользователь должен быть зарегистрирован на универсальной торговой платформе АО «Сбербанк – АСТ» (далее – УТП) в соответствии с регламентом УТП <http://utp.sberbank-ast.ru>.

Регистрация в ТС осуществляется с применением электронной подписи (далее – ЭП) (юридическими лицами и физическими лицами, в том числе являющимися индивидуальными предпринимателями).
Для регистрации в ТС пользователь в Личном кабинете выбирает форму заявления на регистрацию в ТС в зависимости от требуемых полномочий, указывает (при необходимости) предусмотренные формой сведения и подписывает ЭП посредством штатного интерфейса ТС.

После регистрации в ТС Оператор открывает (создает) пользователю полный доступ к функционалу ТС в соответствии с выбранными полномочиями.

Пользователь несет ответственность за достоверность информации, содержащейся в регистрационных данных, в том числе в ЭП, за действия, совершенные на основании документов и сведений в составе регистрационных данных, за своевременную актуализацию таких документов и сведений.

Регистрация пользователей и обеспечение доступа к размещенной в ТС информации производится Оператором без взимания платы.

Регистрация пользователя в качестве Претендента (Участника)
Заявление на регистрацию в ТС с полномочиями «Претендент (Участник)» вправе подать пользователь, зарегистрированный на УТП с ЭП, являющийся юридическим лицом или физическим лицом, в том числе индивидуальным предпринимателем.

Регистрация пользователя в ТС в качестве Претендента (Участника) производится автоматически после подписания ЭП формы заявления.

Порядок, место и время приема заявок: заявки на участие в аукционе принимаются по утвержденной Организатором форме на Универсальной торговой платформе АО «Сбербанк – АСТ», в торговой секции «Приватизация, аренда и продажа прав» (<http://utp.sberbank-ast.ru>), в соответствии с регламентом торговой секции «Приватизация, аренда и продажа прав».

Подать заявку на участие в аукционе может лицо, которое вправе приобрести объект незавершенного строительства в собственность.

Заявка подается в виде электронного документа, с приложением электронных образов документов (документов на бумажном носителе, преобразованных в электронно-цифровую форму путем сканирования с сохранением их реквизитов, в том числе подписи заявителя, заверенной печатью (при наличии), заверенных электронной подписью Претендента, либо лица, имеющего право действовать от имени Претендента.

начало срока подачи заявок: 10 декабря 2022 года в 9 часов (время московское);
окончание срока подачи заявок: 18 января 2023 года в 11 часов (время московское);
До окончания срока подачи заявок Претендент, подавший заявку, вправе изменить или отозвать ее.

Порядок внесения задатка:
Для участия в аукционе претендент лично вносит в безналичном порядке по реквизитам Универсальной торговой платформы АО «Сбербанк – АСТ» задаток в размере 20 процентов от начальной цены объекта, который включается в счет оплаты приобретаемого на аукционе объекта. Срок поступления задатка – по 18 января 2023 года включительно.

Реквизиты для перечисления задатков:
Получатель:
Наименование: АО «Сбербанк-АСТ»
ИНН: 7707308480
КПП: 770401001
Расчетный счет: 40702810300020038047
БАНК ПОЛУЧАТЕЛЯ:
Наименование банка: ПАО «СБЕРБАНК РОССИИ» Г. МОСКВА
БИК: 044525225
Корреспондентский счет: 3010181040000000225

Срок зачисления денежных средств на лицевой счет Претендента (Участника) на УТП – от одного до трех рабочих дней. Платежи разносятся по лицевым счетам каждый рабочий день по факту поступления средств по банковским выпискам.

В случае, если перечисленные денежные средства не зачислены в вышеуказанный срок, необходимо проинформировать об этом оператора УТП, направив обращение на адрес электронной почты: property@sberbank-ast.ru с приложением документов, подтверждающих перечисление денежных средств (скан-копия платежного поручения или чек-ордер и т.п.).

В назначении платежа необходимо указать: перечисление денежных средств в качестве задатка (ИНН плательщика), НДС не облагается.

Денежные средства, перечисленные за участника третьим лицом, не зачисляются на счет такого участника на УТП.

Порядок возврата задатка: задаток возвращается участнику аукциона, за исключением его победителя, в течение пяти рабочих дней со дня подписания протокола о результатах аукциона.

В случае отзыва заявки Претендентом до окончания срока подачи заявок, Оператор в течение одного часа прекращает блокирование в отношении его денежных средств, заблокированных на лицевом счете в размере задатка (в случае, если извещением установлено перечисление задатка на реквизиты Оператора и на момент подачи заявки денежные средства в сумме задатка заблокированы Оператором).

При заключении договора с лицом, выигравшим аукцион, сумма внесенного им задатка засчитывается в счет исполнения обязательств по заключенному договору.

Определение участников аукциона состоится 19 января 2023 года.

Начало рассмотрения заявок: 19 января 2023 года с 9 часов (время московское).
Заявитель не допускается к участию в аукционе в следующих случаях:

- а) непредставление необходимых для участия в аукционе документов или представление недостоверных сведений;
- б) непоступление задатка на дату рассмотрения заявок на участие в аукционе;
- в) подача заявки лицом, не уполномоченным на осуществление таких действий.

Перечень документов, представляемых заявителями для участия в аукционе:
Для участия в аукционе заявитель представляет в срок, установленный в извещении о проведении аукциона, заявку в виде электронного документа, подписанного ЭП Претендента, либо лица, имеющего право действовать от имени Претендента, с приложением электронных образов документов (документов на бумажном носителе, преобразованных в электронно-цифровую форму путем сканирования с сохранением их реквизитов, в том числе подписи заявителя, заверенной печатью (при наличии), заверенных электронной подписью Претендента, либо лица, имеющего право действовать от имени Претендента:

- а) заявка на участие в публичных торгах в электронной форме с приложением описи документов по установленной форме согласно приложениям № 2, 3 к настоящему извещению о проведении публичных торгов;
- б) копии документов, удостоверяющих личность заявителя (для граждан);

в) надлежащим образом заверенный перевод на русский язык документов о государственной регистрации юридического лица в соответствии с законодательством иностранного государства, если заявителем является иностранное юридическое лицо;

г) документ, подтверждающий полномочия лица на осуществление действий от имени заявителя – юридического лица (копия решения о назначении или об избрании физического лица на должность, в соответствии с которым такое лицо обладает правом действовать от имени заявителя без доверенности (далее – руководитель заявителя)).

В случае если от имени заявителя действует иное лицо, заявка на участие в аукционе должна содержать также доверенность на осуществление действий от имени заявителя, заверенную печатью заявителя и подписанную руководителем заявителя или уполномоченным этим руководителем лицом (для юридических лиц), либо нотариально удостоверенную доверенность от физического лица, либо нотариально заверенную копию такой доверенности. В случае если указанная доверенность подписана лицом, уполномоченным руководителем заявителя, заявка на участие в аукционе должна содержать также документ, подтверждающий полномочия такого лица.

Порядок проведения аукциона

Торговая сессия проводится путем последовательного повышения Участниками начальной цены продажи на величину, равную величине «шага аукциона».

«Шаг аукциона» устанавливается Организатором процедуры в фиксированной сумме и не изменяется в течение всего времени подачи предложений о цене.

В течение 1 (одного) часа со времени начала подачи предложений о цене Участники имеют возможность сделать предложение о цене, равное начальной цене продажи.

В случае, если в течение указанного времени не поступило ни одного предложения о цене, аукцион с помощью программно-аппаратных средств УТП завершается.

В случае, если в течение указанного времени поступило предложение о начальной цене, то время для представления следующих предложений цене продлевается на 10 (десять) минут со времени представления каждого следующего предложения.

Если в течение 10 (десяти) минут после представления последнего предложения о цене следующее предложение не поступило, аукцион с помощью программно-аппаратных средств УТП завершается.

Победителем аукциона признается покупатель, предложивший наиболее высокую цену за объект незавершенного строительства.

Протокол о результатах аукциона является основанием для заключения с победителем аукциона договора купли-продажи.

Продавец не вправе уклоняться от подписания протокола и заключения договора купли-продажи объекта незавершенного строительства, являвшегося предметом аукциона.

В случае если в аукционе участвовал только один участник или при проведении аукциона не присутствовал ни один из участников аукциона, либо если не поступило ни одного предложения о цене предмета аукциона, которое предусматривало бы более высокую цену предмета аукциона, либо если по окончании срока подачи заявок на участие в аукционе не подана ни одна заявка, аукцион признается несостоявшимся.

Победитель аукциона и Продавец подписывают договор купли-продажи объекта незавершенного строительства, являвшегося предметом аукциона, в течение трех дней со дня подписания протокола о результатах аукциона. При этом Продавец подписывает договор купли-продажи от имени собственника объекта незавершенного строительства без доверенности.

При уклонении или отказе лица, выигравшего аукцион, от заключения в установленный срок договора купли-продажи результаты аукциона аннулируются организатором аукциона, победитель утрачивает право на заключение указанного договора, задаток ему не возвращается.

Условия и сроки платежа: средства, полученные от продажи на аукционе объекта незавершенного строительства, вносятся на счет Продавца одновременно, в течение 10 дней с даты подписания протокола о результатах аукциона.

Реквизиты для перечисления денежных средств по договору купли-продажи: Департамент финансов Администрации города Архангельска (ДМИ, л/счет 05243004840), ИНН 2901078408, КПП 290101001, казначейский счет 032 326 431 170 100 02 400 в ОТДЕЛЕНИЕ АРХАНГЕЛЬСК БАНКА РОССИИ//УФК по Архангельской области и Ненецкому автономному округу г. Архангельск, БИК 011117401, единый казначейский счет 40102810045370000016, КБК 813 1 16 07090 04 0000 140, ОКТМО 11701000.

В поле «назначение платежа» платежного документа указать текст: «платеж по договору купли-продажи от _____ № _____».

Все налоги и сборы оплачиваются в соответствии с законодательством о налогах и сборах.

Форма платежа – путем безналичного перечисления денежных средств на счет Продавца.

За нарушение срока внесения платежа Покупатель выплачивает Организатору пени в размере 0,5 процента с суммы просроченного платежа за каждый календарный день просрочки с даты, следующей за датой наступления обязательства, установленного пунктом 2.1 договора купли-продажи объекта незавершенного строительства (приложение № 1 к настоящему извещению о проведении публичных торгов), включая дату погашения просроченной задолженности.

За отказ от оплаты Имущества Покупатель уплачивает штраф в размере 20 процентов от продажной цены объекта. Под отказом от оплаты понимается, как письменное уведомление об отказе оплатить объект в целом, так и невнесение цены продажи Имущества в течение 10 дней после наступления срока оплаты, установленного пунктом 2.1 договора купли-продажи объекта незавершенного строительства (приложение № 1 настоящему к извещению о проведении публичных торгов).

Штраф и пени перечисляются по следующим реквизитам: УФК по Архангельской области и Ненецкому автономному округу (ДМИ), ИНН 2901078408, КПП 290101001, казначейский счет 0310064300000012400 в ОТДЕЛЕНИЕ АРХАНГЕЛЬСК БАНКА РОССИИ//УФК по Архангельской области и Ненецкому автономному округу г. Архангельск, БИК 011117401, единый казначейский счет 40102810045370000016, КБК 813 1 16 07090 04 0000 140, ОКТМО 11701000.

В течение 10 дней после государственной регистрации права собственности победителя аукциона на указанный объект средства переводятся Продавцом бывшему собственнику объекта незавершенного строительства за вычетом расходов на подготовку и проведение аукциона.

Осуществление осмотра объектов производится по предварительному согласованию, телефон 8(8182) 607-290.

ИТОГОВЫЙ ДОКУМЕНТ

ПУБЛИЧНЫХ СЛУШАНИЙ ПО ОБСУЖДЕНИЮ ПРОЕКТА РЕШЕНИЯ АРХАНГЕЛЬСКОЙ ГОРОДСКОЙ ДУМЫ «О ГОРОДСКОМ БЮДЖЕТЕ НА 2023 ГОД И НА ПЛАНОВЫЙ ПЕРИОД 2024 И 2025 ГОДОВ»

г. Архангельск

29 ноября 2022 года

Участники публичных слушаний по обсуждению проекта решения Архангельской городской Думы «О городском бюджете на 2023 год и на плановый период 2024 и 2025 годов» **отмечают:**

1. Публичные слушания по проекту решения Архангельской городской Думы «О городском бюджете на 2023 год и на плановый период 2024 и 2025 годов» проведены на основании постановления Главы городского округа «Город Архангельск» от 18 октября 2022 года № 1847 и в соответствии с Положением о публичных слушаниях на территории городского округа «Город Архангельск», утвержденным решением Архангельского городского Совета депутатов от 1 сентября 2005 года № 36.

2. Проект решения Архангельской городской Думы «О городском бюджете на 2023 год и на плановый период 2024 и 2025 годов» опубликован в газете «Архангельск – Город воинской славы» от 3 2022 года № 85 (1178) и размещен на официальном информационном интернет-портале городского округа «Город Архангельск».

3. В организационный комитет для подготовки и проведения публичных слушаний по проекту решения Архангельской городской Думы «О городском бюджете на 2023 год и на плановый период 2024 и 2025 годов» в сроки, установленные постановлением Главы городского округа «Город Архангельск» от 18 октября 2022 года № 1847, поступили предложения от жителя города Архангельска Дреко В.С. (согласно Приложению к итоговому документу публичных слушаний).

В ходе публичных слушаний:

заслушан доклад директора департамента финансов Администрации городского округа «Город Архангельск» Лычевой В.А. о городском бюджете на 2023 год и на плановый период 2024 и 2025 годов;

заслушаны выступления участников публичных слушаний: Базановой С.О., Ганущенко А.В., Майорова А.К. ;

обсужден проект решения Архангельской городской Думы «О городском бюджете на 2023 год и на плановый период 2024 и 2025 годов».

Участники публичных слушаний **решили:**

1. Рекомендовать к принятию проект решения Архангельской городской Думы «О городском бюджете на 2023 год и на плановый период 2024 и 2025 годов».

2. Опубликовать итоговый документ в газете «Архангельск – Город воинской славы» и на официальном информационном интернет-портале городского округа «Город Архангельск».

По итогам публичных слушаний составлен протокол, подписанный председательствующим и секретарем. В протоколе указаны: дата и место проведения публичных слушаний, количество участников, повестка дня, содержание выступлений участников публичных слушаний.

Председательствующий публичных слушаний

Д.В. Шапошников

Секретарь публичных слушаний

Е.С. Пономарева

Приложение
к итоговому документу публичных слушаний по проекту решения Архангельской городской Думы «О городском бюджете на 2023 год и на плановый период 2024 и 2025 годов»

ТАБЛИЦА

предложений к проекту решения Архангельской городской Думы «О городском бюджете на 2023 год и на плановый период 2024 и 2025 годов», вынесенного на публичные слушания 29 ноября 2022 года

№ п/п	Дата поступления предложения	Текст предложения	Автор предложения	Обоснование
1.	21.11.2022	Предусмотреть в бюджете Архангельска на 2023 год финансовые средства для проведения мероприятий по проектированию и реализации проекта строительства тротуаров, непосредственно прилегающих к проезжей части по ул. А.Петрова, и по устройству нерегулируемых пешеходных переходов с установкой знаков 5.19.1 и 5.19.2 "Пешеходный переход" и нанесением дорожной разметки 1.14.1 по ул. А.Петрова в районе пересечения с ул. Маслова и ул. Гвардейской, в соответствии с проектом организации дорожного движения.	Дреко В.С.	Не противоречит бюджетному законодательству и относится к вопросам местного значения городского округа "Город Архангельск"
2.	29.11.2022	При перевыполнении плана доходной части городского бюджета в первоочередном порядке направлять средства на мероприятия по обеспечению антитеррористической защищенности объектов образовательных учреждений, на капитальный ремонт детских садов и школ.	Базанова С.О.	Не противоречит бюджетному законодательству и относится к вопросам местного значения городского округа "Город Архангельск"
3.	29.11.2022	Предусмотреть возможность ремонта проезда к дому по адресу Адмиралтейская, 3	Николаева Д.А.	Не противоречит бюджетному законодательству и относится к вопросам местного значения городского округа "Город Архангельск"

АДМИНИСТРАЦИЯ ГОРОДСКОГО ОКРУГА «ГОРОД АРХАНГЕЛЬСК»

ПО С Т А Н О В Л Е Н И Е

от 8 декабря 2022 г. № 2144

Об утверждении Порядка снижения размера платежей по договорам на установку и эксплуатацию рекламных конструкций

В соответствии Федеральным законом от 8 марта 2022 года № 46-ФЗ «О внесении изменений в отдельные законодательные акты Российской Федерации» (с изменениями и дополнениями), решением Архангельской городской Думы от 30 ноября 2022 года № 608, Администрация городского округа «Город Архангельск» **постановляет:**

- Утвердить прилагаемый Порядок снижения размера платежей по договорам на установку и эксплуатацию рекламных конструкций, расположенных на земельных участках, находящихся в собственности городского округа «Город Архангельск».
- Опубликовать постановление в газете «Архангельск – Город воинской славы» и на официальном информационном интернет-портале городского округа «Город Архангельска».
- Контроль за исполнением постановления возложить на заместителя Главы городского округа «Город Архангельск» по вопросам экономического развития и финансам Шапошникова Д.В.

Глава городского округа

«Город Архангельск»

Д.А. Морев

ПРИЛОЖЕНИЕ

к постановлению Администрации городского округа «Город Архангельск» от 8 декабря 2022 г. № 2144

ПОРЯДОК

снижения размера платежей по договорам на установку и эксплуатацию рекламных конструкций, расположенных на земельных участках, находящихся в собственности городского округа «Город Архангельск»

- Снижение размера платежей по внесению платы по договорам на установку и эксплуатацию рекламных конструкций, расположенных на земельных участках, находящихся в собственности городского округа «Город Архангельск», (далее – Договор) в размере 30 процентов предоставляется владельцам рекламных конструкций, являющихся стороной по Договору за период с 1 июля по 31 декабря 2022 года включительно.
- Снижение размера платежей по Договору применяется в отношении Договоров, заключенных до 1 марта 2022 года.
- Снижение размера платежей по Договору предоставляется владельцам рекламных конструкций при соблюдении следующих условий:
 - в Администрацию городского округа «Город Архангельск» не позднее 23 декабря 2022 года поступило письменное заявление от владельца рекламных конструкций о снижении размера платежей по Договору, указанному в пункте 1 настоящего Порядка, по форме согласно приложению к настоящему Порядку;
 - документальное подтверждение владельцем рекламных конструкций снижения дохода на 30 процентов и более по состоянию за второй, третий и четвертый кварталы 2022 года по сравнению с отчетностью за второй, третий и четвертый кварталы 2021 года, представленное в налоговый орган Российской Федерации;
 - документальное подтверждение владельцем рекламных конструкций сохранения рабочих мест по состоянию за второй, третий и четвертый кварталы 2022 года по сравнению с отчетностью за второй, третий и четвертый кварталы 2021 года, представленное в Пенсионный фонд Российской Федерации;
 - отсутствие нарушений условий договора, возбужденных дел об административных правонарушениях, выразившихся в ненадлежащем содержании рекламных конструкций, на момент рассмотрения соответствующего заявления.
- В случае отсутствия на момент подачи заявления документов, предусмотренных пунктом 3 настоящего Порядка, владелец рекламных конструкций обязан предоставить указанные документы в срок до 15 мая 2023 года включительно.
- Решение о снижении размера платежей по Договору принимается на коллегии департамента муниципального имущества Администрации городского округа «Город Архангельск».
- Решение коллегии департамента муниципального имущества Администрации городского округа «Город Архангельск» утверждается в течение пяти рабочих дней.
- После утверждения решения коллегии департамента муниципального имущества Администрации городского округа «Город Архангельск» владельцу рекламных конструкций направляется дополнительное соглашение к Договору.
- В случае если документы, установленные пунктом 3 настоящего Порядка, не представлены в срок до 15 мая 2023 года включительно или документы, представленные в Пенсионный фонд Российской Федерации и налоговый орган Российской Федерации, не подтверждают условия, установленные пунктом 3 настоящего Порядка, а решение о снижении размера платежей по Договору, указанное в пункте 1 настоящего Порядка, принято, то размер платы по Договору за весь период, за который не подтверждены условия для снижения размера платежей по Договору, указанном в пункте 1 настоящего Порядка, восстанавливается и подлежит уплате до 1 июня 2023 года. Принятие дополнительных решений и (или) заключение дополнительных соглашений не требуется.

ПРИЛОЖЕНИЕ

к Порядку снижения размера платежей по договорам на установку и эксплуатацию рекламных конструкций, расположенных на земельных участках, находящихся в собственности городского округа «Город Архангельск»

Форма

Департамент муниципального имущества Администрации городского округа «Город Архангельск» пл. В.И. Ленина, д. 5, г. Архангельск, 163000

наименование юридического лица, индивидуального предпринимателя

ЗАЯВЛЕНИЕ

о снижении размера платежей по договору на установку и эксплуатацию рекламных конструкций

Заявитель _____ для юридических лиц – полное наименование юридического лица,

для предпринимателей, осуществляющих свою деятельность без образования юридического лица – _____

фамилия, имя, отчество, паспортные данные, ИНН _____

в лице _____

Прошу снизить размер платежей по договору на установку и эксплуатацию рекламных конструкций от _____ № _____, в отношении рекламных конструкций № _____.

Настоящим заявлением подтверждаю соответствие требованиям к условиям снижения размера платежей по договору на установку и эксплуатацию рекламных конструкций:

1. Осуществление деятельности в сфере рекламы _____ код ОКВЭД _____

2. Снижение уровня дохода на 30 процентов и более по состоянию за второй, третий и четвертый кварталы 2022 года по сравнению с отчетностью за второй, третий и четвертый кварталы 2021 года _____

3. Сохранение рабочих мест по состоянию второй, третий и четвертый кварталы 2022 года по сравнению с отчетностью за второй, третий и четвертый кварталы 2021 года _____

4. Отсутствие нарушений условий договора на установку и эксплуатацию рекламных конструкций, возбужденных дел об административных правонарушениях, выразившихся в ненадлежащем содержании рекламных конструкций, на момент рассмотрения соответствующего заявления _____

_____ подтверждаю

В срок до 15 мая 2023 года включительно обязуюсь представить отсутствующие на момент подачи заявления документы, подтверждающие снижение уровня дохода на 30 процентов и более по состоянию за второй, третий и четвертый кварталы 2022 года по сравнению с отчетностью за второй, третий и четвертый кварталы 2021 года; сохранение рабочих мест по состоянию за второй, третий и четвертый кварталы 2022 года по сравнению с отчетностью за второй, третий и четвертый кварталы.

Мне разъяснены и понятны условия снижения размера платежей по договору от _____ № _____.

Мне разъяснены и понятны условия отказа в предоставлении снижения размера платежей по договору на установку и эксплуатацию рекламных конструкций.

В случае непредставления указанных документов и не подтверждения сведений, обязуюсь уплатить образовавшуюся задолженность за указанный выше период до 1 июня 2023 года включительно.

Адрес, по которому Заявителю следует направлять решение, принятое Администрацией городского округа «Город Архангельск»:

К заявлению прилагаю:

1. _____
2. _____
3. _____
4. _____
5. _____
6. _____

Подпись Заявителя _____ (его полномочного представителя)

Ф.И.О., должность _____
подпись _____
телефон _____

« » _____ 20 г.
дата подачи заявления

М.П. при наличии печати

АРХАНГЕЛЬСКАЯ ГОРОДСКАЯ ДУМА
Сорок третья сессия двадцать седьмого созыва

Р Е Ш Е Н И Е

от 30 ноября 2022 г. № 595

О внесении изменений в решение Архангельской городской Думы от 16.12.2021 № 494 «О городском бюджете на 2022 год и на плановый период 2023 и 2024 годов»

Архангельская городская Дума **р е ш и л а**:

Внести в решение Архангельской городской Думы от 16.12.2021 № 494 «О городском бюджете на 2022 год и на плановый период 2023 и 2024 годов» (с изменениями и дополнениями) следующие изменения:

- В части 1 статьи 1:
 - в пункте 1 слова «в сумме 11 110 153,6 тыс. рублей» заменить словами «в сумме 11 158 790,3 тыс. рублей»;
 - в пункте 2 слова «в сумме 12 040 525,4 тыс. рублей» заменить словами «в сумме 12 089 162,1 тыс. рублей»;
 - в части 2 статьи 2 слова «в сумме 5 607 410,3 тыс. рублей» заменить словами «в сумме 5 656 047,0 тыс. рублей»;
 - в части 1 статьи 3 слова «на 2022 год в сумме 59 433,3 тыс. рублей» заменить словами «на 2022 год в сумме 52 541,3 тыс. рублей»;
 - в части 3 статьи 7 слова «в сумме 299 800,0 тыс. рублей» заменить словами «в сумме 256 875,4 тыс. рублей»;
- В приложении № 1 «Ведомственная структура расходов городского бюджета на 2022 год и на плановый период 2023 и 2024 годов»:

- По главному распорядителю 800 «АДМИНИСТРАЦИЯ ГОРОДСКОГО ОКРУГА «ГОРОД АРХАНГЕЛЬСК»:
 - в графе 7 цифры «667 107,7» заменить цифрами «667 249,7»;
 - в строке «Общегосударственные вопросы 800 01» в графе 7 цифры «586 596,4» заменить цифрами «586 738,4»;
 - в строке «Другие общегосударственные вопросы 800 01 13» в графе 7 цифры «178 178,1» заменить цифрами «178 320,1»;
 - в строке «Муниципальная программа «Совершенствование муниципального управления и профилактика терроризма, а также минимизация и (или) ликвидация последствий его проявлений на территории городского округа «Город Архангельск» 800 01 13 30» в графе 7 цифры «178 024,3» заменить цифрами «178 166,3»;
 - в строке «Ведомственная целевая программа «Муниципальное управление городского округа «Город Архангельск» 800 01 13 301» в графе 7 цифры «164 779,3» заменить цифрами «164 921,3»;
 - в строке «Другие направления расходов 800 01 13 30199» в графе 7 цифры «164 779,3» заменить цифрами «164 921,3»;
 - в строке «Прочие расходы 800 01 13 3019900099» в графе 7 цифры «164 779,3» заменить цифрами «164 921,3»;
 - в строке «Закупка товаров, работ и услуг для обеспечения государственных (муниципальных) нужд 800 01 13 3019900099 200» в графе 7 цифры «105 162,1» заменить цифрами «105 304,1»;
- По главному распорядителю 809 «ДЕПАРТАМЕНТ ФИНАНСОВ АДМИНИСТРАЦИИ ГОРОДСКОГО ОКРУГА «ГОРОД АРХАНГЕЛЬСК»:
 - в графе 7 цифры «931 392,7» заменить цифрами «888 468,1»;
 - в строке «Обслуживание государственного (муниципального) долга 809 13» в графе 7 цифры «299 800,0» заменить цифрами «256 875,4»;
 - в строке «Обслуживание государственного (муниципального) внутреннего долга 809 13 01» в графе 7 цифры «299 800,0» заменить цифрами «256 875,4»;
 - в строке «Муниципальная программа «Совершенствование муниципального управления и профилактика терроризма, а также минимизация и (или) ликвидация последствий его проявлений на территории городского округа «Город Архангельск» 809 13 01 30» в графе 7 цифры «299 800,0» заменить цифрами «256 875,4»;
 - в строке «Ведомственная целевая программа «Муниципальные финансы городского округа «Город Архангельск» 809 13 01 302» в графе 7 цифры «299 800,0» заменить цифрами «256 875,4»;
 - в строке «Другие направления расходов 809 13 01 30299» в графе 7 цифры «299 800,0» заменить цифрами «256 875,4»;
 - в строке «Прочие расходы 809 13 01 3029900099» в графе 7 цифры «299 800,0» заменить цифрами «256 875,4»;
 - в строке «Обслуживание государственного (муниципального) долга 809 13 01 3029900099 700» в графе 7 цифры «299 800,0» заменить цифрами «256 875,4»;
- По главному распорядителю 815 «ДЕПАРТАМЕНТ ОБРАЗОВАНИЯ АДМИНИСТРАЦИИ ГОРОДСКОГО ОКРУГА «ГОРОД АРХАНГЕЛЬСК»:
 - в графе 7 цифры «6 698 559,4» заменить цифрами «6 705 451,4»;
 - в строке «Образование 815 07» в графе 7 цифры «6 478 042,3» заменить цифрами «6 484 934,3»;
 - в строке «Дошкольное образование 815 07 01» в графе 7 цифры «3 047 564,4» заменить цифрами «3 051 189,7»;
 - в строке «Муниципальная программа «Развитие социальной сферы городского округа «Город Архангельск» 815 07 01 10» в графе 7 цифры «3 047 564,4» заменить цифрами «3 051 189,7»;
 - в строке «Ведомственная целевая программа «Развитие образования на территории городского округа «Город Архангельск» 815 07 01 101» в графе 7 цифры «3 047 564,4» заменить цифрами «3 051 189,7»;
 - в строке «Другие направления расходов 815 07 01 10199» в графе 7 цифры «3 047 564,4» заменить цифрами «3 051 189,7»;
 - в строке «Прочие расходы 815 07 01 1019900099» в графе 7 цифры «899 784,0» заменить цифрами «903 409,3»;
 - в строке «Предоставление субсидий бюджетным, автономным учреждениям и иным некоммерческим организациям 815 07 01 1019900099 600» в графе 7 цифры «899 784,0» заменить цифрами «903 409,3»;
 - в строке «Общее образование 815 07 02» в графе 7 цифры «3 112 118,8» заменить цифрами «3 115 385,5»;
 - в строке «Муниципальная программа «Развитие социальной сферы городского округа «Город Архангельск» 815 07 02 10» в графе 7 цифры «3 112 118,8» заменить цифрами «3 115 385,5»;
 - в строке «Ведомственная целевая программа «Развитие образования на территории городского округа «Город Архангельск» 815 07 02 101» в графе 7 цифры «3 112 118,8» заменить цифрами «3 115 385,5»;
 - в строке «Другие направления расходов 815 07 02 10199» в графе 7 цифры «3 105 489,4» заменить цифрами «3 108 756,1»;
 - в строке «Прочие расходы 815 07 02 1019900099» в графе 7 цифры «765 526,8» заменить цифрами «768 793,5»;
 - в строке «Предоставление субсидий бюджетным, автономным учреждениям и иным некоммерческим организациям 815 07 02 1019900099 600» в графе 7 цифры «765 526,8» заменить цифрами «768 793,5»;
- По главному распорядителю 816 «УПРАВЛЕНИЕ ПО ВОПРОСАМ СЕМЬИ, ОПЕКИ И ПОПЕЧИТЕЛЬСТВА АДМИНИСТРАЦИИ ГОРОДСКОГО ОКРУГА «ГОРОД АРХАНГЕЛЬСК»:
 - в графе 7 цифры «144 472,2» заменить цифрами «137 580,2»;
 - в строке «Социальная политика 816 10» в графе 7 цифры «143 505,9» заменить цифрами «136 613,9»;
 - в строке «Пенсионное обеспечение 816 10 01» в графе 7 цифры «47 085,3» заменить цифрами «41 474,3»;
 - в строке «Муниципальная программа «Развитие социальной сферы городского округа «Город Архангельск» 816 10 01 10» в графе 7 цифры «47 085,3» заменить цифрами «41 474,3»;
 - в строке «Ведомственная целевая программа «Социальная политика» 816 10 01 104» в графе 7 цифры «47 085,3» заменить цифрами «41 474,3»;
 - в строке «Публичные нормативные обязательства 816 10 01 10402» в графе 7 цифры «46 857,3» заменить цифрами «41 246,3»;
 - в строке «Пенсионное обеспечение за выслугу лет отдельным категориям лиц 816 10 01 1040200030» в графе 7 цифры «46 857,3» заменить цифрами «41 246,3»;
 - в строке «Социальное обеспечение и иные выплаты населению 816 10 01 1040200030 300» в графе 7 цифры «46 857,3» заменить цифрами «41 246,3»;
 - в строке «Социальное обеспечение населения 816 10 03» в графе 7 цифры «1 668,0» заменить цифрами «1 407,7»;
 - в строке «Муниципальная программа «Развитие социальной сферы городского округа «Город Архангельск» 816 10 03 10» в графе 7 цифры «1 668,0» заменить цифрами «1 407,7»;
 - в строке «Ведомственная целевая программа «Социальная политика» 816 10 03 104» в графе 7 цифры «1 668,0» заменить цифрами «1 407,7»;
 - в строке «Публичные нормативные обязательства 816 10 03 10402» в графе 7 цифры «1 668,0» заменить цифрами «1 407,7»;
 - в строке «Обеспечение мер социальной поддержки Почетных граждан города Архангельска 816 10 03 1040200028» в графе 7 цифры «1 368,0» заменить цифрами «1 107,7»;
 - в строке «Социальное обеспечение и иные выплаты населению 816 10 03 1040200028 300» в графе 7 цифры «1 368,0» заменить цифрами «1 107,7»;
 - в строке «Охрана семьи и детства 816 10 04» в графе 7 цифры «6 758,8» заменить цифрами «5 738,1»;
 - в строке «Муниципальная программа «Развитие социальной сферы городского округа «Город Архангельск» 816 10 04 10» в графе 7 цифры «6 758,8» заменить цифрами «5 738,1»;
 - в строке «Ведомственная целевая программа «Социальная политика» 816 10 04 104» в графе 7 цифры «6 758,8» заменить цифрами «5 738,1»;
 - в строке «Публичные нормативные обязательства 816 10 04 10402» в графе 7 цифры «5 322,0» заменить цифрами «4 301,3»;
 - в строке «Обеспечение мер социальной поддержки детей, переданных на воспитание под опеку (попечительство) и в приемные семьи 816 10 04 1040200028» в графе 7 цифры «1 974,0» заменить цифрами «1 693,8»;
 - в строке «Социальное обеспечение и иные выплаты населению 816 10 04 1040200028 300» в графе 7 цифры «1 974,0» заменить цифрами «1 693,8»;
 - в строке «Организация мер социальной поддержки по отдыху детей в каникулярное время 816 10 04 1040200036» в графе 7 цифры «3 348,0» заменить цифрами «2 607,5»;
 - в строке «Социальное обеспечение и иные выплаты населению 816 10 04 1040200036 300» в графе 7 цифры «3 348,0» заменить цифрами «2 607,5»;
- По главному распорядителю 820 «КОНТРОЛЬНО-СЧЕТНАЯ ПАЛАТА ГОРОДСКОГО ОКРУГА «ГОРОД АРХАНГЕЛЬСК»:
 - в графе 7 цифры «13 472,4» заменить цифрами «13 330,4»;
 - в строке «Общегосударственные вопросы 820 01» в графе 7 цифры «13 333,4» заменить цифрами «13 191,4»;
 - в строке «Обеспечение деятельности финансовых, налоговых и таможенных органов и органов финансового (финансово-бюджетного) надзора 820 01 06» в графе 7 цифры «13 308,4» заменить цифрами «13 166,4»;
 - в строке «Обеспечение деятельности контрольно-счетной палаты городского округа «Город Архангельск» 820 01 06 81» в графе 7 цифры «13 308,4» заменить цифрами «13 166,4»;
 - в строке «Другие направления расходов 820 01 06 81099» в графе 7 цифры «300,0» заменить цифрами «158,0»;
 - в строке «Прочие расходы 820 01 06 8109900099» в графе 7 цифры «300,0» заменить цифрами «158,0»;
 - в строке «Закупка товаров, работ и услуг для обеспечения государственных (муниципальных) нужд 820 01 06 8109900099 200» в графе 7 цифры «300,0» заменить цифрами «158,0»;
- По главному распорядителю 821 «ДЕПАРТАМЕНТ ГОРОДСКОГО ХОЗЯЙСТВА АДМИНИСТРАЦИИ ГОРОДСКОГО ОКРУГА «ГОРОД АРХАНГЕЛЬСК»:
 - в графе 7 цифры «1 005 982,7» заменить цифрами «1 029 544,0»;
 - в строке «Жилищно-коммунальное хозяйство 821 05» в графе 7 цифры «817 954,8» заменить цифрами «840 850,3»;
 - в строке «Жилищное хозяйство 821 05 01» в графе 7 цифры «469 804,6» заменить цифрами «487 182,1»;
 - в строке «Муниципальная программа «Комплексное развитие территории городского округа «Город Архангельск» 821 05 01 20» в графе 7 цифры «172 295,8» заменить цифрами «189 673,3»;
 - в строке «Ведомственная целевая программа «Развитие городского хозяйства на территории городского округа «Город Архангельск» 821 05 01 202» в графе 7 цифры «172 295,8» заменить цифрами «189 673,3»;
 - в строке «Другие направления расходов 821 05 01 20299» в графе 7 цифры «172 295,8» заменить цифрами «189 673,3»;
 - в строке «Прочие расходы 821 05 01 2029900099» в графе 7 цифры «164 195,8» заменить цифрами «181 573,3»;
 - в строке «Закупка товаров, работ и услуг для обеспечения государственных (муниципальных) нужд 821 05 01 2029900099 200» в графе 7 цифры «143 241,1» заменить цифрами «160 618,6»;
 - в строке «Коммунальное хозяйство 821 05 02» в графе 7 цифры «29 000,1» заменить цифрами «34 518,1»;
 - в строке «Муниципальная программа «Комплексное развитие территории городского округа «Город Архангельск» 821 05 02 20» в графе 7 цифры «29 000,1» заменить цифрами «34 518,1»;
 - в строке «Ведомственная целевая программа «Развитие городского хозяйства на территории городского округа «Город Архангельск» 821 05 02 202» в графе 7 цифры «29 000,1» заменить цифрами «34 518,1»;
 - в строке «Другие направления расходов 821 05 02 20299» в графе 7 цифры «29 000,1» заменить цифрами «34 518,1»;
 - в строке «Прочие расходы 821 05 02 2029900099» в графе 7 цифры «29 000,1» заменить цифрами «34 518,1»;
 - в строке «Иные бюджетные ассигнования 821 05 02 2029900099 800» в графе 7 цифры «28 000,1» заменить цифрами «33 518,1»;
 - в строке «Социальная политика 821 10» в графе 7 цифры «112 994,4» заменить цифрами «113 660,2»;

- в строке «Социальное обеспечение населения 821 10 03» в графе 7 цифры «105 991,8» заменить цифрами «106 657,6»;
- в строке «Муниципальная программа «Комплексное развитие территории городского округа «Город Архангельск» 821 10 03 20» в графе 7 цифры «11 970,8» заменить цифрами «12 636,6»;
- в строке «Ведомственная целевая программа «Развитие городского хозяйства на территории городского округа «Город Архангельск» 821 10 03 202» в графе 7 цифры «11 970,8» заменить цифрами «12 636,6»;
- в строке «Другие направления расходов 821 10 03 20299» в графе 7 цифры «11 970,8» заменить цифрами «12 636,6»;
- в строке «Прочие расходы 821 10 03 2029900099» в графе 7 цифры «11 970,8» заменить цифрами «12 636,6»;
- в строке «Социальное обеспечение и иные выплаты населению 821 10 03 2029900099 300» в графе 7 цифры «11 970,8» заменить цифрами «12 636,6»;

5.7. По главному распорядителю 822 «ДЕПАРТАМЕНТ ТРАНСПОРТА, СТРОИТЕЛЬСТВА И ГОРОДСКОЙ ИНФРАСТРУКТУРЫ АДМИНИСТРАЦИИ ГОРОДСКОГО ОКРУГА «ГОРОД АРХАНГЕЛЬСК»:

- в графе 7 цифры «1 307 183,5» заменить цифрами «1 375 183,5»;
- в строке «Национальная экономика 822 04» в графе 7 цифры «881 172,7» заменить цифрами «949 172,7»;
- в строке «Транспорт 822 04 08» в графе 7 цифры «182 400,5» заменить цифрами «200 400,5»;
- в строке «Муниципальная программа «Комплексное развитие территории городского округа «Город Архангельск» 822 04 08 20» в графе 7 цифры «182 400,5» заменить цифрами «200 400,5»;
- в строке «Ведомственная целевая программа «Развитие городского хозяйства на территории городского округа «Город Архангельск» 822 04 08 202» в графе 7 цифры «182 400,5» заменить цифрами «200 400,5»;
- в строке «Другие направления расходов 822 04 08 20299» в графе 7 цифры «182 400,5» заменить цифрами «200 400,5»;
- в строке «Прочие расходы 822 04 08 2029900099» в графе 7 цифры «182 400,5» заменить цифрами «200 400,5»;
- в строке «Закупка товаров, работ и услуг для обеспечения государственных (муниципальных) нужд 822 04 08 2029900099 200» в графе 7 цифры «180 900,5» заменить цифрами «198 900,5»;
- в строке «Дорожное хозяйство (дорожные фонды) 822 04 09» в графе 7 цифры «698 772,2» заменить цифрами «748 772,2»;
- в строке «Муниципальная программа «Комплексное развитие территории городского округа «Город Архангельск» 822 04 09 20» в графе 7 цифры «644 172,2» заменить цифрами «694 172,2»;
- в строке «Ведомственная целевая программа «Развитие городского хозяйства на территории городского округа «Город Архангельск» 822 04 09 202» в графе 7 цифры «641 593,4» заменить цифрами «691 593,4»;
- в строке «Другие направления расходов 822 04 09 20299» в графе 7 цифры «598 046,9» заменить цифрами «648 046,9»;
- в строке «Прочие расходы 822 04 09 2029900099» в графе 7 цифры «473 340,5» заменить цифрами «523 340,5»;
- в строке «Закупка товаров, работ и услуг для обеспечения государственных (муниципальных) нужд 822 04 09 2029900099 200» в графе 7 цифры «369 426,5» заменить цифрами «419 426,5»;
- в строке «ВСЕГО» в графе 7 цифры «12 040 525,4» заменить цифрами «12 089 162,1»;

6. В приложении № 2 «Распределение бюджетных ассигнований по разделам и подразделам классификации расходов бюджетов на 2022 год и на плановый период 2023 и 2024 годов»:

- в строке «Обеспечение деятельности финансовых, налоговых и таможенных органов и органов финансового (финансово-бюджетного) надзора 01 06» в графе 4 цифры «54 924,5» заменить цифрами «54 782,5»;
- в строке «Другие общегосударственные вопросы 01 13» в графе 4 цифры «973 387,2» заменить цифрами «973 529,2»;
- в строке «Национальная экономика 04» в графе 4 цифры «889 924,7» заменить цифрами «957 924,7»;
- в строке «Транспорт 04 08» в графе 4 цифры «182 400,5» заменить цифрами «200 400,5»;
- в строке «Дорожное хозяйство (дорожные фонды) 04 09» в графе 4 цифры «704 326,0» заменить цифрами «754 326,0»;
- в строке «Жилищно-коммунальное хозяйство 05» в графе 4 цифры «1 132 095,2» заменить цифрами «1 154 990,7»;
- в строке «Жилищное хозяйство 05 01» в графе 4 цифры «498 889,2» заменить цифрами «516 266,7»;
- в строке «Коммунальное хозяйство 05 02» в графе 4 цифры «35 267,5» заменить цифрами «40 785,5»;
- в строке «Образование 07» в графе 4 цифры «6 680 316,9» заменить цифрами «6 687 208,9»;
- в строке «Дошкольное образование 07 01» в графе 4 цифры «3 047 564,4» заменить цифрами «3 051 189,7»;
- в строке «Общее образование 07 02» в графе 4 цифры «3 131 739,2» заменить цифрами «3 135 005,9»;
- в строке «Социальная политика 10» в графе 4 цифры «695 363,1» заменить цифрами «689 136,9»;
- в строке «Пенсионное обеспечение 10 01» в графе 4 цифры «47 085,3» заменить цифрами «41 474,3»;
- в строке «Социальное обеспечение населения 10 03» в графе 4 цифры «175 573,6» заменить цифрами «175 979,1»;
- в строке «Охрана семьи и детства 10 04» в графе 4 цифры «481 710,4» заменить цифрами «383 689,7»;
- в строке «Обслуживание государственного (муниципального) долга 13» в графе 4 цифры «299 800,0» заменить цифрами «256 875,4»;
- в строке «Обслуживание государственного (муниципального) внутреннего долга 13 01» в графе 4 цифры «299 800,0» заменить цифрами «256 875,4»;
- в строке «ВСЕГО» в графе 4 цифры «12 040 525,4» заменить цифрами «12 089 162,1»;

7. В приложении № 3 «Распределение бюджетных ассигнований по целевым статьям (муниципальным программам городского округа «Город Архангельск» и непрограммным направлениям деятельности), группам видов расходов, разделам, подразделам классификации расходов городского бюджета на 2022 год и на плановый период 2023 и 2024 годов»:

7.1. По целевой статье 10 «Муниципальная программа «Развитие социальной сферы городского округа «Город Архангельск»:

- в строке «Ведомственная целевая программа «Развитие образования на территории городского округа «Город Архангельск» 101» в графе 6 цифры «6 698 559,4» заменить цифрами «6 705 451,4»;
- в строке «Другие направления расходов 10199» в графе 6 цифры «6 647 155,3» заменить цифрами «6 654 047,3»;
- в строке «Прочие расходы 1019900099» в графе 6 цифры «1 867 462,1» заменить цифрами «1 874 354,1»;
- в строке «Предоставление субсидий бюджетным, автономным учреждениям и иным некоммерческим организациям 1019900099 600» в графе 6 цифры «1 865 401,5» заменить цифрами «1 872 293,5»;
- в строке «Образование 1019900099 600 07» в графе 6 цифры «1 865 401,5» заменить цифрами «1 872 293,5»;
- в строке «Дошкольное образование 1019900099 600 07 01» в графе 6 цифры «899 784,0» заменить цифрами «903 409,3»;
- в строке «Общее образование 1019900099 600 07 02» в графе 6 цифры «765 526,8» заменить цифрами «768 793,5»;
- в строке «Ведомственная целевая программа «Социальная политика» 104» в графе 6 цифры «144 472,2» заменить цифрами «137 580,2»;
- в строке «Публичные нормативные обязательства 10402» в графе 6 цифры «53 847,3» заменить цифрами «46 955,3»;
- в строке «Обеспечение мер социальной поддержки Почетных граждан города Архангельска 1040200028» в графе 6 цифры «1 368,0» заменить цифрами «1 107,7»;
- в строке «Социальное обеспечение и иные выплаты населению 1040200028 300» в графе 6 цифры «1 368,0» заменить цифрами «1 107,7»;
- в строке «Социальная политика 1040200028 300 10» в графе 6 цифры «1 368,0» заменить цифрами «1 107,7»;
- в строке «Обеспечение мер социальной поддержки детей, переданных на воспитание под опеку (попечительство) и в приемные семьи 1040200029» в графе 6 цифры «1 974,0» заменить цифрами «1 693,8»;
- в строке «Социальное обеспечение и иные выплаты населению 1040200029 300» в графе 6 цифры «1 974,0» заменить цифрами «1 693,8»;
- в строке «Социальная политика 1040200029 300 10» в графе 6 цифры «1 974,0» заменить цифрами «1 693,8»;
- в строке «Охрана семьи и детства 1040200029 300 10 04» в графе 6 цифры «1 974,0» заменить цифрами «1 693,8»;
- в строке «Пенсионное обеспечение за выслугу лет отдельным категориям лиц 1040200030» в графе 6 цифры «46 857,3» заменить цифрами «41 246,3»;
- в строке «Социальное обеспечение и иные выплаты населению 1040200030 300» в графе 6 цифры «46 857,3» заменить цифрами «41 246,3»;
- в строке «Социальная политика 1040200030 300 10» в графе 6 цифры «46 857,3» заменить цифрами «41 246,3»;
- в строке «Пенсионное обеспечение 1040200030 300 10 01» в графе 6 цифры «46 857,3» заменить цифрами «41 246,3»;
- в строке «Организация мер социальной поддержки по отдыху детей в каникулярное время 1040200036» в графе 6 цифры «3 348,0» заменить цифрами «2 607,5»;
- в строке «Социальное обеспечение и иные выплаты населению 1040200036 300» в графе 6 цифры «3 348,0» заменить цифрами «2 607,5»;
- в строке «Социальная политика 1040200036 300 10» в графе 6 цифры «3 348,0» заменить цифрами «2 607,5»;
- в строке «Охрана семьи и детства 1040200036 300 10 04» в графе 6 цифры «3 348,0» заменить цифрами «2 607,5»;

7.2. По целевой статье 20 «Муниципальная программа «Комплексное развитие территории городского округа «Город Архангельск»:

- в графе 6 цифры «1 834 139,5» заменить цифрами «1 925 700,8»;
- в строке «Ведомственная целевая программа «Развитие городского хозяйства на территории городского округа «Город Архангельск» 202» в графе 6 цифры «1 462 268,9» заменить цифрами «1 553 830,2»;
- в строке «Другие направления расходов 20299» в графе 6 цифры «1 320 980,1» заменить цифрами «1 412 541,4»;
- в строке «Прочие расходы 2029900099» в графе 6 цифры «1 187 346,8» заменить цифрами «1 278 908,1»;
- в строке «Закупка товаров, работ и услуг для обеспечения государственных (муниципальных) нужд 2029900099 200» в графе 6 цифры «721 062,8» заменить цифрами «806 440,3»;
- в строке «Национальная экономика 2029900099 200 04» в графе 6 цифры «555 880,8» заменить цифрами «623 880,8»;
- в строке «Транспорт 2029900099 200 04 08» в графе 6 цифры «180 900,5» заменить цифрами «198 900,5»;
- в строке «Дорожное хозяйство (дорожные фонды) 2029900099 200 04 09» в графе 6 цифры «374 980,3» заменить цифрами «424 980,3»;
- в строке «Жилищно-коммунальное хозяйство 2029900099 200 05» в графе 6 цифры «162 575,7» заменить цифрами «179 953,2»;
- в строке «Жилищное хозяйство 2029900099 200 05 01» в графе 6 цифры «146 374,2» заменить цифрами «163 751,7»;
- в строке «Социальное обеспечение и иные выплаты населению 2029900099 300» в графе 6 цифры «74 551,1» заменить цифрами «75 216,9»;
- в строке «Социальная политика 2029900099 300 10» в графе 6 цифры «74 551,1» заменить цифрами «75 216,9»;
- в строке «Социальное обеспечение населения 2029900099 300 10 03» в графе 6 цифры «74 551,1» заменить цифрами «75 216,9»;
- в строке «Иные бюджетные ассигнования 2029900099 800» в графе 6 цифры «333 580,3» заменить цифрами «339 098,3»;
- в строке «Жилищно-коммунальное хозяйство 2029900099 800 05» в графе 6 цифры «212 783,3» заменить цифрами «218 301,3»;
- в строке «Коммунальное хозяйство 2029900099 800 05 02» в графе 6 цифры «28 000,1» заменить цифрами «33 518,1»;

7.3. По целевой статье 30 «Муниципальная программа «Совершенствование муниципального управления и профилактика терроризма, а также минимизация и (или) ликвидация последствий его проявлений на территории городского округа «Город Архангельск»:

- в графе 6 цифры «1 299 120,2» заменить цифрами «1 256 337,6»;
- в строке «Ведомственная целевая программа «Муниципальное управление городского округа «Город Архангельск» 301» в графе 6 цифры «591 458,7» заменить цифрами «591 600,7»;
- в строке «Другие направления расходов 30199» в графе 6 цифры «308 824,5» заменить цифрами «308 966,5»;
- в строке «Прочие расходы 3019900099» в графе 6 цифры «306 905,6» заменить цифрами «307 047,6»;
- в строке «Закупка товаров, работ и услуг для обеспечения государственных (муниципальных) нужд 3019900099 200» в графе 6 цифры «105 459,2» заменить цифрами «105 601,2»;
- в строке «Общегосударственные вопросы 3019900099 200 01» в графе 6 цифры «105 412,1» заменить цифрами «105 554,1»;
- в строке «Другие общегосударственные вопросы 3019900099 200 01 13» в графе 6 цифры «105 162,1» заменить цифрами «105 304,1»;

5) в строке «Общегосударственные вопросы 8109900099 200 01» в графе 6 цифры «300,0» заменить цифрами «158,0»;
6) в строке «Обеспечение деятельности финансовых, налоговых и таможенных органов и органов финансового (финансово-бюджетного) надзора 8109900099 200 01 06» в графе 6 цифры «300,0» заменить цифрами «158,0»;
7) в строке «ВСЕГО» в графе 6 цифры «12 040 525,4» заменить цифрами «12 089 162,1».

Председатель городской Думы

В.В. Сырова

Глава городского округа
«Город Архангельск»

Д.А. Морев

АРХАНГЕЛЬСКАЯ ГОРОДСКАЯ ДУМА
Сорок третья сессия двадцать седьмого созыва

Р Е Ш Е Н И Е

от 30 ноября 2022 г. № 596

О внесении изменений и дополнений в решение Архангельского городского Совета депутатов от 26.10.2005 № 51 «О введении земельного налога на территории муниципального образования «Город Архангельск»

В соответствии с главой 31 «Земельный налог» Налогового кодекса Российской Федерации Архангельская городская Дума **р е ш и л а**:

1. Внести в решение Архангельского городского Совета депутатов от 26.10.2005 № 51 «О введении земельного налога на территории муниципального образования «Город Архангельск» (с изменениями и дополнениями) следующие изменения и дополнение:

а) в наименовании, пункте 1 и абзаце втором подпункта 2.1 пункта 2 слова «муниципального образования» в соответствующем падеже заменить словами «городского округа» в соответствующем падеже;

б) подподпункт 4 подпункта 2.3 пункта 2 дополнить абзацем вторым следующего содержания: «Информация в отношении физических лиц, указанных в абзаце первом настоящего подпункта, представляется в налоговые органы Администрацией городского округа «Город Архангельск» не позднее 1 марта года, следующего за истекшим налоговым периодом.».

2. Настоящее решение вступает в силу с 1 января 2023 года, но не ранее чем по истечении одного месяца со дня его официального опубликования, за исключением положений, для которых настоящим пунктом установлены иные сроки вступления их в силу.

Действие подпункта «а» пункта 1 настоящего решения распространяется на правоотношения, возникшие с 1 июля 2021 года.

Председатель городской Думы

В.В. Сырова

Глава городского округа
«Город Архангельск»

Д.А. Морев

АРХАНГЕЛЬСКАЯ ГОРОДСКАЯ ДУМА
Сорок третья сессия двадцать седьмого созыва

Р Е Ш Е Н И Е

от 30 ноября 2022 г. № 597

О внесении изменений и дополнений в Положение о порядке выдвижения, внесения, обсуждения, рассмотрения инициативных проектов, а также проведения их конкурсного отбора на территории городского округа «Город Архангельск»

Архангельская городская Дума **р е ш и л а**:

1. Внести в Положение о порядке выдвижения, внесения, обсуждения, рассмотрения инициативных проектов, а также проведения их конкурсного отбора на территории городского округа «Город Архангельск», утверждённое решением Архангельской городской Думы от 22.09.2021 № 432, следующие изменения и дополнения:

1) в абзаце втором пункта 4 слова «не позднее 1 апреля» заменить словами «с 1 по 7 сентября»;
2) раздел IV «Источники финансирования инициативных проектов» дополнить пунктами 12 и 12 следующего содержания:

«12. Администрация города Архангельска направляет инициатору проекта уведомление о необходимости внесения инициативных платежей в городской бюджет по одному из контактов, указанных в инициативном проекте, с информацией о банковских реквизитах и сроке внесения инициативных платежей.

12. В случае невнесения инициативных платежей в объёме, предусмотренном инициативным проектом, в установленный срок Администрация города Архангельска принимает одно из следующих решений:

1) отказ от реализации инициативного проекта в случае, если конкурсный отбор не проводился;
2) отказ от реализации инициативного проекта и поддержка инициативного проекта, набравшего наибольшее количество баллов после победителей конкурса, в случае проведения конкурсного отбора;

3) замена инициативного платежа на имущественное участие заинтересованных лиц;
4) реализация инициативного проекта за счёт средств городского бюджета в случае его особой социально-экономической значимости для жителей города Архангельска.

В случае невозможности имущественного участия заинтересованных лиц, предусмотренного инициативным проектом, Администрация города Архангельска принимает одно из решений, предусмотренных подпунктами 1, 2, 4 настоящего пункта.»;

3) пункт 25 изложить в следующей редакции:

«25. Отобранными для внесения в Администрацию города Архангельска считаются инициативные проекты, если за них проголосовало и (или) собрано подписей в соответствии с разделом VI настоящего Положения:

более 20 человек, если стоимость инициативного проекта менее 1 млн. рублей;
более 100 человек, если стоимость инициативного проекта от 1 млн. рублей, но менее 3 млн. рублей;
более 250 человек, если стоимость инициативного проекта от 3 млн. рублей, но менее 5 млн. рублей;
более 1000 человек, если стоимость инициативного проекта от 5 млн. рублей.»;

4) в пункте 68:

а) абзац первый изложить в следующей редакции:

«68. Победителями конкурса объявляются инициативные проекты, получившие наибольшее количество баллов членом комиссии, выставляемых в соответствии с критериями оценки.»;

б) в абзаце втором слово «наибольшее» исключить;

5) дополнить форму описания инициативного проекта (приложение № 1) пунктом 10 следующего содержания:

«10. Сведения об инициаторе проекта/представителе инициативной группы (Ф.И.О. (последнее – при наличии), телефон, электронный адрес, почтовый адрес): _____»;

6) слова «Серия и номер паспорта или заменяющего его документа» в наименованиях граф формы подписного листа участников собрания граждан (приложение № 2) и формы подписного листа о поддержке инициативного проекта (приложение № 4) заменить словами «Номер телефона»;

7) приложение № 5 изложить в новой прилагаемой редакции.
2. Настоящее решение вступает в силу с момента опубликования, за исключением положений подпункта 2 пункта 1, вступающих в силу с 8 сентября 2022 года.

Председатель городской Думы

В.В. Сырова

Глава городского округа
«Город Архангельск»

Д.А. Морев

Приложение
к решению Архангельской
городской Думы
от 30.11.2022 № 597

«ПРИЛОЖЕНИЕ № 5
к Положению о порядке выдвижения,
внесения, обсуждения, рассмотрения
инициативных проектов, а также проведения
их конкурсного отбора на территории городского округа
«Город Архангельск»

КРИТЕРИИ
оценки инициативных проектов

Номер критерия	Наименование критерия	Баллы по критерию
1.	Количество жителей, достигших шестнадцатилетнего возраста и проживающих на территории города Архангельска, поддержавших инициативный проект:	
1.1.	В случае, если стоимость инициативного проекта менее 1 млн. рублей:	
	более 40 человек	15
	35-40 человек	10
	30-34 человека	8
	26-29 человек	5
	21-25 человек	2
1.2.	В случае, если стоимость инициативного проекта от 1 до 3 млн. рублей:	
	более 250 человек	15
	201-250 человек	10
	151-200 человек	8
	126- 150 человек	5
	101-125 человек	2
1.3.	В случае, если стоимость инициативного проекта от 3 до 5 млн. рублей:	
	более 1000 человек	15

	801- 1000 человек	10
	601- 800 человек	8
	401- 600 человек	5
	251- 400 человек	2
1.4.	В случае, если стоимость инициативного проекта свыше 5 млн. рублей:	
	более 3000 человек	15
	2501-3000 человек	10
	2001-2500 человек	8
	1501- 2000 человек	5
	1001-1500 человек	2
2.	Уровень софинансирования инициативного проекта населением, юридическими лицами и индивидуальными предпринимателями:	
	количество баллов равно проценту софинансирования от стоимости проекта	
3.	Имущественное и (или) трудовое участие населения, юридических лиц и индивидуальных предпринимателей в реализации инициативного проекта:	
	свыше 20% стоимости проекта	30
	от 15% до 20% стоимости проекта	25
	от 10% до 15% стоимости проекта	20
	от 5% до 10% стоимости проекта	15
	до 5% от стоимости проекта	10
	имущественное и (или) трудовое участие населения, юридических лиц и индивидуальных предпринимателей в реализации инициативного проекта не предусмотрено	0
4.	Тип объекта общественной инфраструктуры или мероприятие, на развитие которого направлен проект:	
	создание доступной городской среды для инвалидов и лиц с ограниченными возможностями здоровья; проведение (реализация) социально значимых мероприятий (проектов); проведение мероприятий с социально незащищёнными слоями населения; поддержка социально ориентированных некоммерческих организаций, благотворительной деятельности и добровольчества (волонтерства)	10
	развитие социально-культурной сферы (образование, дошкольное воспитание, военно-патриотическое воспитание, физическая культура, школьный и массовый спорт, физкультурно-оздоровительные и спортивные мероприятия, культурно-досуговые мероприятия, мероприятия с молодёжью, массовый отдых жителей, сохранение объектов культурного наследия)	10
	благоустройство городского округа (общественные территории)	10
	благоустройство городского округа (дворовые территории)	5
	дорожная деятельность в отношении автомобильных дорог местного значения городского округа и обеспечение безопасности дорожного движения на них; организация транспортного обслуживания	5
	иные объекты, мероприятия (организация мероприятий по охране окружающей среды, создание условий для развития услуг связи, общественного питания, торговли и бытового обслуживания, содействие развитию субъектов малого и среднего предпринимательства)	2
5.	Количество благополучателей, которые будут пользоваться результатами реализованного проекта:	
	свыше 1000 человек	10
	от 100 до 1000 человек	5
	до 100 человек	0
6.	Наличие условий для сохранности объектов инициативного проекта:	
	да, объект будет под наблюдением или на охраняемой территории без дополнительных расходов/объект не требует охраны	10
	сохранность обеспечить возможно, расходы на охрану предусмотрены инициативным проектом	5
	нет	0
7.	Необходимость дальнейшего содержания объектов инициативного проекта за счет средств городского бюджета:	
	да	0
	нет	5
8.	"Долговечность" результатов инициативного проекта:	
	более 1 года	10
	1 год	0
9.	Оригинальность, необычность инициативного проекта:	
	да	5
	нет	0
10.	Качество заполнения формы описания инициативного проекта, наличие дополнительных материалов:	
	информация представлена полная, идея хорошо проработана, присутствуют дополнительные материалы	10
	информация представлена полная, дополнительных материалов нет	5
	информация представлена неполная, необходимы дополнительные запросы и уточнения	0
11.	Выступление инициатора проекта/представителя инициативной группы с презентацией на комиссии по рассмотрению инициативных проектов:	
	да	5
	нет	0

АРХАНГЕЛЬСКАЯ ГОРОДСКАЯ ДУМА
Сорок третья сессия двадцать седьмого созыва

Р Е Ш Е Н И Е

от 30 ноября 2022 г. № 599

О признании утратившим силу решения Архангельской городской Думы от 14.12.2016 № 461 «Об утверждении Порядка ведения перечня видов муниципального контроля и органов местного самоуправления, уполномоченных на их осуществление на территории муниципального образования «Город Архангельск»

В соответствии с Федеральным законом от 31.07.2020 № 248-ФЗ «О государственном контроле (надзоре) и муниципальном контроле в Российской Федерации» (с изменениями и дополнениями) Архангельская городская Дума **р е ш и л а**:

Признать утратившим силу решение Архангельской городской Думы от 14.12.2016 № 461 «Об утверждении Порядка ведения перечня видов муниципального контроля и органов местного самоуправления, уполномоченных на их осуществление на территории муниципального образования «Город Архангельск».

Председатель городской Думы

В.В. Сырова

Глава городского округа
«Город Архангельск»

Д.А. Морев

АРХАНГЕЛЬСКАЯ ГОРОДСКАЯ ДУМА
Сорок третья сессия двадцать седьмого созыва

Р Е Ш Е Н И Е

от 30 ноября 2022 г. № 601

О внесении дополнения и изменения в Положение о департаменте транспорта, строительства и городской инфраструктуры Администрации городского округа «Город Архангельск»

Архангельская городская Дума **р е ш и л а**:

Внести в Положение о департаменте транспорта, строительства и городской инфраструктуры Администрации городского округа «Город Архангельск», утверждённое решением Архангельской городской Думы от 21.09.2016 № 389 (с изменениями и дополнениями), следующие дополнение и изменение:

а) дополнить пунктом 3.44 следующего содержания:
«3.44. Обеспечивает при реализации своих полномочий приоритет целей и задач по развитию конкуренции на товарных рынках городского округа «Город Архангельск».»;
б) пункт 3.44 считать пунктом 3.45.

Председатель городской Думы

В.В. Сырова

Глава городского округа
«Город Архангельск»

Д.А. Морев

АРХАНГЕЛЬСКАЯ ГОРОДСКАЯ ДУМА
Сорок третья сессия двадцать седьмого созыва

РЕШЕНИЕ

от 30 ноября 2022 г. № 606

О внесении изменений в Положение о формировании, ведении Перечня муниципального имущества, которое может быть использовано только в целях предоставления его во владение и (или) в пользование на долгосрочной основе социально ориентированным некоммерческим организациям

В соответствии с Федеральным законом от 12.01.1996 № 7-ФЗ «О некоммерческих организациях» (с изменениями), с целью оказания поддержки социально ориентированным некоммерческим организациям Архангельская городская Дума **р е ш и л а:**

Внести изменения в Положение о формировании, ведении Перечня муниципального имущества, которое может быть использовано только в целях предоставления его во владение и (или) в пользование на долгосрочной основе социально ориентированным некоммерческим организациям, утвержденное решением Архангельского городского Совета депутатов от 30.10.2010 № 180, изложив его в новой прилагаемой редакции.

Председатель городской Думы

В.В. Сырова

Глава городского округа
«Город Архангельск»

Д.А. Морев

Приложение
к решению Архангельской
городской Думы
от 30.11.2022 № 606

ПОЛОЖЕНИЕ О ФОРМИРОВАНИИ, ВЕДЕНИИ ПЕРЕЧНЯ МУНИЦИПАЛЬНОГО ИМУЩЕСТВА, КОТОРОЕ МОЖЕТ БЫТЬ ИСПОЛЬЗОВАНО ТОЛЬКО В ЦЕЛЯХ ПРЕДОСТАВЛЕНИЯ ЕГО ВО ВЛАДЕНИЕ И (ИЛИ) В ПОЛЬЗОВАНИЕ НА ДОЛГОСРОЧНОЙ ОСНОВЕ СОЦИАЛЬНО ОРИЕНТИРОВАННЫМ НЕКОММЕРЧЕСКИМ ОРГАНИЗАЦИЯМ

Настоящее Положение определяет порядок формирования, ведения и обязательного опубликования Перечня муниципального имущества, которое может быть использовано только в целях предоставления его во владение и (или) в пользование на долгосрочной основе (в том числе по льготным ставкам арендной платы) социально ориентированным некоммерческим организациям (далее – Перечень) в соответствии с Федеральным законом от 12 января 1996 года № 7-ФЗ «О некоммерческих организациях» (с изменениями).

Муниципальное имущество, находящееся в собственности городского округа «Город Архангельск» (далее – муниципальное имущество), включенное в Перечень, предоставляется во владение и (или) в пользование социально ориентированным некоммерческим организациям при условии осуществления ими в соответствии с учредительными документами следующих видов деятельности:

- 1) социальное обслуживание, социальная поддержка и защита граждан;
- 2) подготовка населения к преодолению последствий стихийных бедствий, экологических, техногенных или иных катастроф, к предотвращению несчастных случаев;
- 3) оказание помощи пострадавшим в результате стихийных бедствий, экологических, техногенных или иных катастроф, социальных, национальных, религиозных конфликтов, беженцам и вынужденным переселенцам;
- 4) охрана окружающей среды и защита животных;
- 5) охрана и в соответствии с установленными требованиями содержание объектов (в том числе зданий, сооружений) и территорий, имеющих историческое, культовое, культурное или природоохранное значение, и мест захоронений;
- 6) оказание юридической помощи на безвозмездной или на льготной основе гражданам и некоммерческим организациям и правовое просвещение населения, деятельность по защите прав и свобод человека и гражданина;
- 7) профилактика социально опасных форм поведения граждан;
- 8) благотворительная деятельность, а также деятельность в области организации и поддержки благотворительности и добровольчества (волонтерства);
- 9) деятельность в области образования, просвещения, науки, культуры, искусства, здравоохранения, профилактики и охраны здоровья граждан, пропаганды здорового образа жизни, улучшения морально-психологического состояния граждан, физической культуры и спорта и содействие указанной деятельности, а также содействие духовному развитию личности;
- 10) формирование в обществе нетерпимости к коррупционному поведению;
- 11) развитие межнационального сотрудничества, сохранение и защита самобытности, культуры, языков и традиций народов Российской Федерации;
- 12) деятельность в сфере патриотического, в том числе военно-патриотического, воспитания граждан Российской Федерации;
- 13) проведение поисковой работы, направленной на выявление неизвестных воинских захоронений и непогребенных останков защитников Отечества, установление имён погибших и пропавших без вести при защите Отечества;
- 14) участие в профилактике и (или) тушении пожаров и проведении аварийно-спасательных работ;
- 15) социальная и культурная адаптация и интеграция мигрантов;
- 16) мероприятия по медицинской реабилитации и социальной реабилитации, социальной и трудовой реинтеграции лиц, осуществляющих незаконное потребление наркотических средств или психотропных веществ;
- 17) содействие повышению мобильности трудовых ресурсов;
- 18) увековечение памяти жертв политических репрессий;
- 19) другие виды деятельности, направленные на решение социальных проблем, развитие гражданского общества в Российской Федерации, установленные федеральными законами, законами Архангельской области, решениями Архангельской городской Думы.

Муниципальное имущество, включенное в Перечень, не подлежит отчуждению в частную собственность, в том числе в собственность некоммерческих организаций, арендующих это имущество.

Запрещаются продажа переданного социально ориентированным некоммерческим организациям муниципального имущества, переуступка прав пользования им, передача прав пользования им в залог и внесение прав пользования таким имуществом в уставный капитал любых других субъектов хозяйственной деятельности.

Решение о включении (исключении) муниципального имущества в Перечень принимается Администрацией городского округа «Город Архангельск».

В Перечень включается муниципальное имущество, свободное от прав третьих лиц (за исключением имущественных прав социально ориентированных некоммерческих организаций).

В Перечень включается муниципальное имущество, арендуемое социально ориентированными некоммерческими организациями, а также свободное, предназначенное для предоставления социально ориентированным некоммерческим организациям, в том числе земельные участки, здания, строения, сооружения, нежилые помещения, оборудование, машины, механизмы, установки, транспортные средства, инвентарь.

При рассмотрении вопроса об исключении муниципального имущества из Перечня учитываются следующие критерии:

- невестребованность муниципального имущества для использования социально ориентированными некоммерческими организациями более 6 месяцев;
- невозможность дальнейшего использования муниципального имущества ввиду его неудовлетворительного технического состояния (повреждение, уничтожение в результате пожара, аварии, стихийного или иного бедствия, хищение имущества и др.);
- принятие решения по использованию муниципального имущества в иных целях, в том числе по включению в Перечень муниципального имущества, предназначенного для передачи во владение и (или) в пользование субъектам малого и среднего предпринимательства.

Администрация городского округа «Город Архангельск» осуществляет ведение Перечня по форме, прилагаемой к настоящему Положению.

Перечень и (или) изменения в Перечень подлежат обязательному опубликованию в средствах массовой информации и на официальном интернет-портале городского округа «Город Архангельск».

Приложение
к Положению о формировании,
ведении Перечня муниципального имущества,
которое может быть использовано только
в целях предоставления его во владение
и (или) в пользование на долгосрочной основе
социально ориентированным некоммерческим организациям

Перечень муниципального имущества, которое может быть использовано только в целях предоставления его во владение и (или) в пользование на долгосрочной основе социально ориентированным некоммерческим организациям

Раздел I. Недвижимое имущество, свободное от прав третьих лиц (за исключением имущественных прав социально ориентированных некоммерческих организаций)

1.1. Здания, строения, нежилые помещения

№ п/п	Местонахождение, расположение			Общая площадь, кв.м
	Адрес	Характеристика объекта	Кадастровый (или условный) номер объекта	
1.				
2.				
...				

1.2. Земельные участки

№ п/п	Местонахождение, расположение	Кадастровый номер	Площадь, кв.м
1.			
2.			
...			

Раздел II. Движимое имущество, свободное от прав третьих лиц (за исключением имущественных прав социально ориентированных некоммерческих организаций)

2.1. Сооружения

№ п/п	Наименование	Местонахождение, расположение
1.		
2.		
...		

2.2. Оборудование, машины, механизмы, установки, инвентарь

№ п/п	Наименование, техническая характеристика
1.	
2.	
...	

2.3. Транспортные средства

№ п/п	Наименование, техническая характеристика
1.	
2.	
...	

АРХАНГЕЛЬСКАЯ ГОРОДСКАЯ ДУМА
Сорок третья сессия двадцать седьмого созыва

РЕШЕНИЕ

от 30 ноября 2022 г. № 614

О внесении изменения в Положение о департаменте городского хозяйства Администрации городского округа «Город Архангельск»

Архангельская городская Дума **р е ш и л а:**

Внести изменение в пункт 3.5 Положения о департаменте городского хозяйства Администрации городского округа «Город Архангельск», утвержденного решением Архангельской городской Думы от 17.02.2016 № 312 (с изменениями и дополнениями), заменив слова «для функционирования коммунального хозяйства» словами «для обеспечения выполнения функций департамента».

Председатель городской Думы

В.В. Сырова

Глава городского округа
«Город Архангельск»

Д.А. Морев

АРХАНГЕЛЬСКАЯ ГОРОДСКАЯ ДУМА
Сорок третья сессия двадцать седьмого созыва

РЕШЕНИЕ

от 30 ноября 2022 г. № 598

Об утверждении Стратегии социально-экономического развития городского округа «Город Архангельск» на период до 2035 года

В соответствии с Федеральным законом от 06.10.2003 № 131-ФЗ «Об общих принципах организации местного самоуправления в Российской Федерации» (с изменениями и дополнениями), Федеральным законом от 28.06.2014 № 172-ФЗ «О стратегическом планировании в Российской Федерации» (с изменениями и дополнениями), Уставом городского округа «Город Архангельск» Архангельская городская Дума **р е ш и л а:**

Утвердить прилагаемую Стратегию социально-экономического развития городского округа «Город Архангельск» на период до 2035 года.

Председатель городской Думы

В.В. Сырова

Глава городского округа
«Город Архангельск»

Д.А. Морев

Утверждена
решением Архангельской
городской Думы
от 30.11.2022 № 598

«АДМИНИСТРАЦИЯ ГОРОДСКОГО ОКРУГА
«ГОРОД АРХАНГЕЛЬСК»

ФИНАНСОВЫЙ УНИВЕРСИТЕТ ПРИ ПРАВИТЕЛЬСТВЕ РОССИЙСКОЙ ФЕДЕРАЦИИ
(Финансовый университет)

СТРАТЕГИЯ

**СОЦИАЛЬНО-ЭКОНОМИЧЕСКОГО РАЗВИТИЯ
ГОРОДСКОГО ОКРУГА «ГОРОД АРХАНГЕЛЬСК»
НА ПЕРИОД ДО 2035 ГОДА**



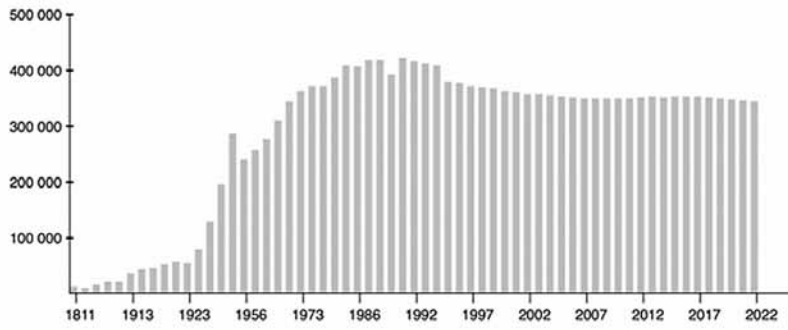
Архангельск 2022

**1. Общая характеристика городского округа «Город Архангельск»
1.1. Общее описание**

Архангельск – административный центр Архангельской области. Расположен на берегах Северной Двины и островах ее сильно развитой дельты в 40–45 км от места впадения ее в Белое море. Расстояние до Москвы – 1308 км. Территория городского округа «Город Архангельск» составляет 29 442 га.

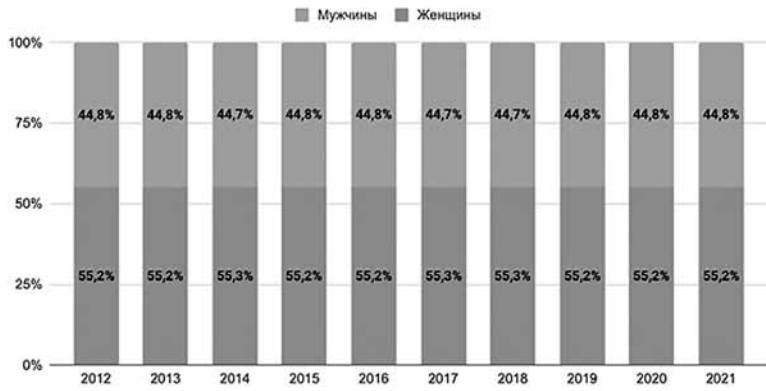
Для территории города характерен субарктический морской климат с продолжительной зимой и коротким прохладным летом. Средняя температура января –13°, июля +17°.

Динамика численности населения г. Архангельска характеризуется двумя значительными спадами: во время Великой Отечественной войны и после распада СССР. С начала 1990-х и до 2007 гг. из-за миграции и отрицательного естественного прироста численность населения города непрерывно уменьшалась (рис. 1). Но с 2007 г. из-за снижения смертности и увеличения рождаемости, а также благодаря притоку населения численность населения города стала сокращаться более низкими темпами.



Источник: составлено авторами по данным Росстата
Рисунок 1 – Динамика численности населения г. Архангельска за 1811 – 2022 гг.

Национальный состав населения представлен преимущественно русскими, также в городе проживают украинцы, белорусы, азербайджанцы, татары и другие. В гендерной структуре населения г. Архангельска преобладают женщины (рис. 2).



Источник: составлено авторами по данным Росстата
Рисунок 2 – Гендерный состав населения г. Архангельска

Современная городская застройка в основном сформировалась за последние 100 лет на базе крупных промышленных и транспортных предприятий, которые по специфике своего производства тяготеют к берегам Северной Двины, что также сказалось на растянутости застройки и коммуникаций. В связи с этим одной из особенностей г. Архангельска стала его ярко выраженная линейная система застройки с чередующимися поселениями и промышленными площадками, с растянутыми коммуникациями и «разорванной» инфраструктурой, протянувшейся вдоль реки почти на 37 км. До середины прошлого столетия г. Архангельск по праву считался «Всесоюзной лесопилкой», чем обусловлено значительное количество деревянных построек и в настоящее время. Это сильно затрудняет организацию современной эффективной и комфортной территориально-планировочной структуры всего городского округа.

Особое стратегическое значение в рамках страны г. Архангельск занимает как исторический северный форпост и первый крупный международный порт России. Выгодное геополитическое положение позволяет городу выступать площадкой для международного сотрудничества в рамках реализации совместных проектов в Арктике и развитии Северного морского пути. Также, являясь крупным транспортным узлом страны, г. Архангельск имеет перспективы в развитии транспортно-логистической системы Севера России в целях обеспечения эффективного транспортного коридора для освоения и развития Арктики.

Согласно Стратегии пространственного развития Российской Федерации на период до 2025 года, утв. Распоряжением Правительства РФ от 13.02.2019 № 207-р (ред. от 30.09.2022), Архангельск является перспективным центром экономического роста субъектов Российской Федерации, образующим городскую агломерацию с численностью населения менее 500 тыс. чел.

1.2. Экономико-географические особенности

Потенциал экономико-географического положения городского округа «Город Архангельск» является важнейшим конкурентным преимуществом и предпосылкой динамичного развития города.

Город имеет выгодное географическое положение, в устье судоходной реки Северная Двина, что обеспечивает прямой выход через Белое море в Мировой океан как в западном, так и в восточном направлениях без ограничений по проливам. Преимущества экономико-географического положения города также обеспечиваются большим количеством мостов на его территории:

- Северодвинский мост («Старый мост»);
- Краснофлотский мост («Новый мост»);
- Кузнецкий мост в Соломбалу;
- Железнодорожный, наплавной и трубопроводный мосты через реку Кузнечиху;
- Мост через реку Юрас;
- Мост через реку Лодьму;
- Мост через реку Войжановку;
- Соломбальские и Маймаксанские мосты (в том числе деревянные пешеходные) — мосты через реки Соломбалку, Повракулку, Долгую Щель, Ваганиху;
- Мосты на набережной Северной Двины

Архангельск – один из крупнейших транспортных узлов северо-запада России. В городе начинаются важные железнодорожная и автомобильная магистрали, имеются крупные морской и речной порты, Международный аэропорт Архангельск имени Ф.А. Абрамова, автовокзал. Общая протяженность городских дорог в г. Архангельске составляет 441 км.

Морской порт, расположенный в г. Архангельске – основная база Северного пароходства, выполняющего морские перевозки по Белому, Баренцеву, Карскому морям, Северному морскому пути и на зарубежных линиях. Из г. Архангельска берут начало регулярные пассажирские линии до Мурманска, Диксона, Онеги, Мезени, Канда拉克ши и пунктов Новой Земли.

На территории г. Архангельска расположены действующие транспортные (железнодорожные и автомобильные) коридоры, а также морской порт. Однако в качестве логистической особенности следует отметить его «тупииковое» расположение, что предопределяет специфику ведения хозяйственной деятельности в городе и перспективы развития транзитного потенциала. Предполагается, что повысить конкурентные преимущества города может реализация мега-проектов: строительство глубоководного района Архангельского морского порта, строительство железнодорожной магистрали «Белкомур» и т.п. На рис. 3 представлено местоположение г. Архангельска по отношению к крупным городам Российской Федерации.



Источник: составлено авторами
Рисунок 3 – Расстояние от г. Архангельска до крупных городов России

В качестве преимуществ города также следует отметить наличие территорий бывших предприятий, которые могут рассматриваться как потенциальные промышленные площадки.

Среди природных богатств г. Архангельска самыми востребованными являются лесные и рыбные. Лидеры в различных отраслях городской экономики представлены следующими системообразующими предприятиями.

Обработывающие производства: «акционерное общество (далее – АО) «Кузнеческий комбинат строительных конструкций и материалов» – производство строительных конструкций и материалов; «общество с ограниченной ответственностью (далее ООО) «Архангельский комбинат строительных конструкций» – производство изделий из бетона для использования в строительстве.

Лесная промышленность: ГО «Регион-лес» – групповое объединение, осуществляющее полный комплекс работ по лесоуправлению, транспортировке и переработке лесоматериалов на территории Архангельской области; ГК «ТИТАН» – многоотраслевой холдинг, объединяющий порядка 20 предприятий, в том числе «закрытое акционерное общество (далее – ЗАО) «Лесозавод 25», расположенных в Архангельской области и за её пределами.

Добывающая промышленность: АО «Севералмаз» – предприятие, занимающееся добычей, сортировкой, граниением алмазов и изготовлением алмазного инструмента (месторождение и ГОК находится на территории Приморского района Архангельской области); АО «АГД ДАЙМОНДС» – предприятие по поискам, разведке, добыче и переработке полезных ископаемых.

Машиностроение: Архангельский филиал «Судоремонтный завод «Красная Кузница»», «акционерное общество (далее – АО) «Центр судоремонта «Звездочка», группа компаний «Оптимист», представленная современными многопрофильными предприятиями, основной деятельностью которых является судоремонт и судостроение; ООО «Соломбальский машиностроительный завод», специализирующийся на литье стали; ООО «КМЗ» – производство прочих машин и оборудования для сельского и лесного хозяйства.

Энергетика и ЖКУ: АО «Архангельская областная энергетическая компания» – производство электроэнергии тепловыми электростанциями, в том числе деятельность по обеспечению работоспособности электростанций; «публичное акционерное общество (далее – ПАО) «ТЭК-2» – производство пара и горячей воды; «Архангельский филиал ПАО «Россети Северо-Запад»; АО «Архангельскгаз» – распределение газообразного топлива по газораспределительным сетям; ООО «ТЭК-2 Энергообъём» – гарантирующий поставщик электрической энергии в Архангельской области и субъектом оптового рынка электрической энергии; ООО «Газпром газораспределение Архангельск» – распределение газообразного топлива по газораспределительным сетям; «муниципальное унитарное предприятие (далее – МУП) «Водоочистка» – забор и очистка воды для питьевых и промышленных нужд; ООО «РВК-Архангельск» – забор и очистка воды для питьевых и промышленных нужд; АО «АрхоблЭнерго» – производство электроэнергии дизельными электростанциями на изолированных и труднодоступных территориях Архангельской области.

Строительство: ООО «Севзапдорстрой» – одна из крупнейших подрядных дорожно-строительных организаций Архангельской области и Северо-Западного федерального округа; ООО «Группа «Аквилон» – строительство жилых и нежилых зданий.

Пищевая промышленность: АО «Архангельский траловый флот» – рыбодобывающее предприятие г. Архангельска; АО «Молоко» – молочный завод; АО «Архангельский ликеро-водочный завод» – ликеро-водочный завод; «закрытое акционерное общество (далее – ЗАО) «Народное предприятие «Архангельскхлеб» – хлебозавод; ООО «Ягр» – рыбодобывающее предприятие; АО «Архангельский опытный водорослевый комбинат» – предприятие, специализирующееся на добыче рыбы, производстве стейков и филе; ООО «Архангельский водорослевый комбинат» – добыча и глубокая переработка арктических водорослей для производства фармацевтических субстанций.

Транспорт и логистика: АО «Аэропорт Архангельск» – грузовые и пассажирские авиaperезвозки; ОАО «Северное морское пароходство» – морские перевозки; «АО «АК Смартавиа» – авиакомпания; Архангельское отделение Северной железной дороги – филиал ОАО «Российские железные дороги» – железнодорожные перевозки; Архангельский филиал ФГУП «Росморпорт» с управление водными путями и их обслуживание; ОАО «Архангельский морской торговый порт» – порт круглогодичной навигации, транспортная обработка грузов; ООО «Автодороги» – деятельность по эксплуатации автомобильных дорог и автомагистралей; АО «Архангельский речной порт» – деятельность внутреннего водного пассажирского транспорта; АО «Мезенское дорожное управление» – деятельность по эксплуатации автомобильных дорог и автомагистралей.

Таким образом, современная экономическая база городского округа «Город Архангельск» многофункциональна, характеризуется большим массивом и широким набором зарегистрированных на территории города предприятий и организаций (с относительно высоким уровнем концентрации на территории области) с достаточно большой численностью работников (треть от работающих в экономике города) и диверсифицированной структурой экономической деятельности.

1.3. Административно-территориальное устройство

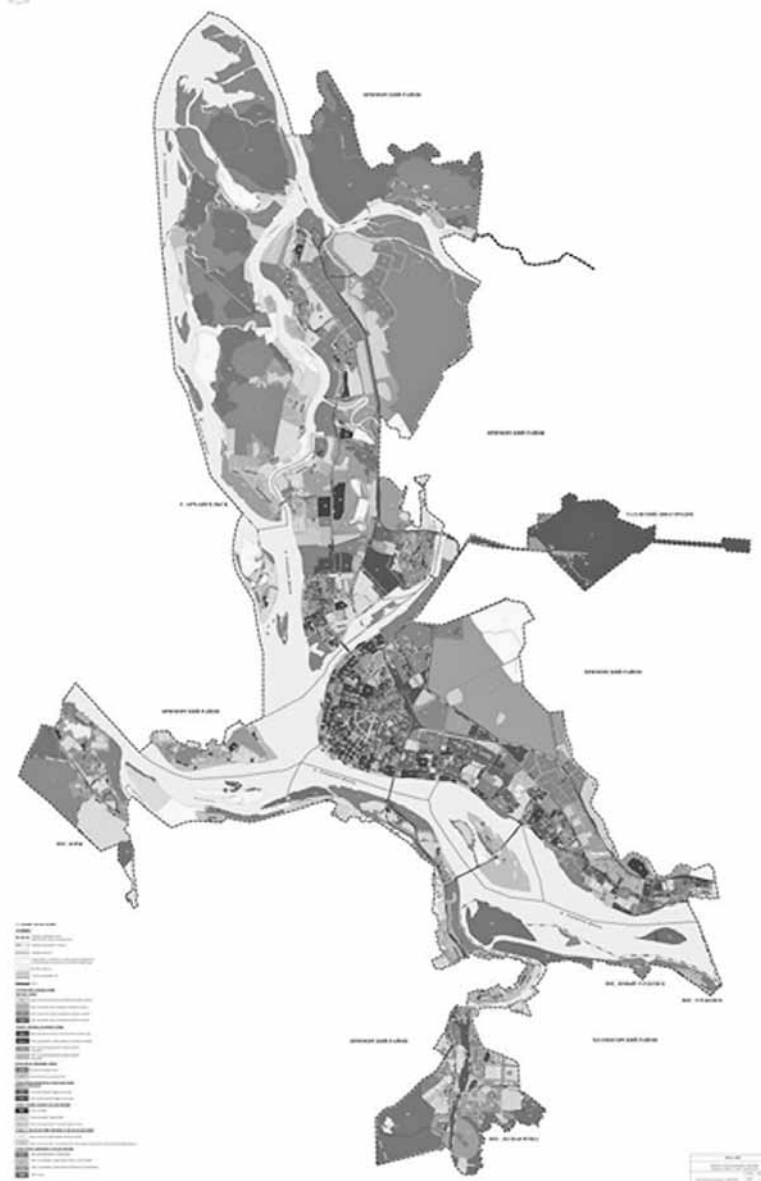
В соответствии со статьей 1 и статьей 24 Закона Архангельской области от 23.09.2004 № 258 (ред. от 23.09.2021) «О статусе и границах территорий муниципальных образований в Архангельской области» в границы городского округа «Город Архангельск» входят территории г. Архангельска и поселков Боры, Лесная речка, Новый Турдеевск, Турдеевск, Талажский авиагородок. Островными территориями г. Архангельска являются острова Кого, Бревеник, Краснофлотский, Соломбала, Хабарка, Повракульский и другие. В составе городского округа «Город Архангельск» девять территориальных округов (табл. 1, рис. 4).

Таблица 1 – Основные параметры территориальных округов в составе городского округа «Город Архангельск»

№ п/п	Наименование территориального округа	Население по состоянию на 2021 г., чел.	Площадь территории, км2	Плотность населения, чел/км2
1	Варавино-Фактория	37 699	22,97	1 641
2	Ломоносовский	70 995	7,96	8 919
3	Майская горка	49 540	19,40	2 554
4	Маймаксанский	18 374	117,0	157
5	Октябрьский	83 248	31,89	2 610
6	Северный	22 926	9,28	2 470
7	Соломбальский	33 730	27,95	1 207
8	Исакогорский	25 671		
9	Цигломенский	8 428	58,00	588

Источник: составлено авторами по данным Росстата

В состав ряда территориальных округов входят сельские населённые пункты:
– в Цигломенский территориальный округ – поселок Боры;
– в Исакогорский территориальный округ – поселок Лесная речка, поселок Турдеевск, поселок Новый Турдеевск;
– в Октябрьский территориальный округ – поселок Талажский авиагородок.
Исакогорский и Цигломенский территориальные округа имеют одну Администрацию, которая находится в микрорайоне Исакогорка.



Источник: данные официального интернет-портала городского округа «Город Архангельск»
Рисунок 4 – Административно-территориальное деление городского округа «Город Архангельск»

Островное положение города вносит специфику в границы территории округов, в результате чего некоторые из них «разорваны» и расположены на разных островах (например, Октябрьский, Маймаксанский, Соломбальский территориальные округа).

В ряде территориальных округов имеются труднодоступные территории: несколько населенных пунктов не имеют сухопутной транспортной доступности и изолированы от центрального снабжения городскими и коммунальными услугами (на о. Кого в Октябрьском округе, на о. Хабарка в Соломбальском округе и др.). Территориальные округа сильно дифференцированы между собой по численности и составу населения, степени освоенности территории, качеству и структуре жилых зон, состоянию инфраструктуры.

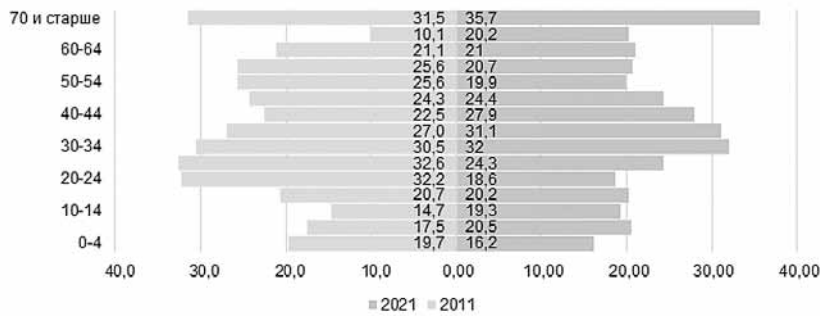
2. Оценка текущей социально-экономической ситуации и достигнутых целей социально-экономического развития городского округа «Город Архангельск»

2.1. Анализ достижения ранее поставленных целей социально-экономического развития городского округа «Город Архангельск» и динамики основных показателей

ДЕМОГРАФИЧЕСКАЯ СИТУАЦИЯ И МИГРАЦИОННЫЕ ПРОЦЕССЫ

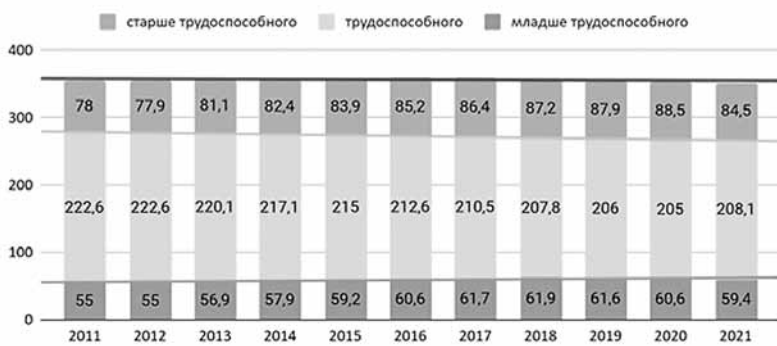
Демографическая ситуация в г. Архангельске характеризуется незначительным (-1%) сокращением численности населения за 2011-2021 годы с 355,6 тыс. чел. до 352 тыс. чел., среднегодовое сокращение численности населения составило 0,1%.

Фиксируется тренд на старение населения городского округа (рис. 5).



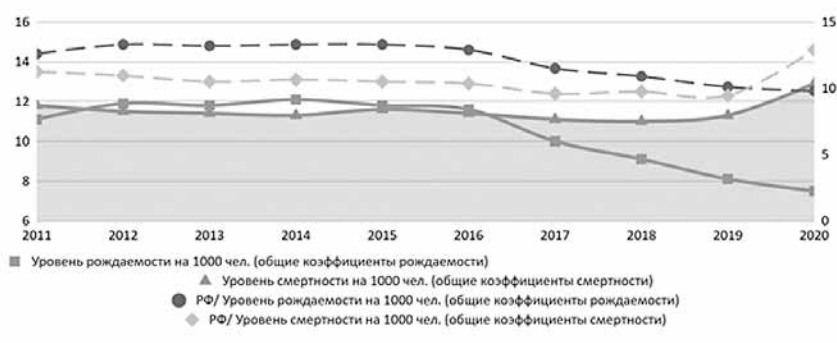
Источник: составлено авторами по данным Росстата
Рисунок 5 – Возрастная пирамида населения г. Архангельска в 2011 и 2021 гг., тыс. чел.

При этом отмечается рост численности населения младше трудоспособного возраста (+8%) и старше трудоспособного возраста (+8,3%), а также сокращение численности населения трудоспособного возраста (-6,5%) (рис. 6).



Источник: составлено авторами по данным Росстата
Рисунок 6 – Динамика и распределение групп трудоспособности населения г. Архангельска, тыс. чел.

Также для г. Архангельска характерны тренды на существенное снижение уровня рождаемости (-3,6 п.) и рост смертности (+1,1 п.) (рис. 7). При этом по Российской Федерации уровень рождаемости существенно выше, чем в г. Архангельске, однако динамика сопоставима (с 2011 по 2020 годы рождаемость сократилась на 2,8 п.). Уровень смертности в России аналогично г. Архангельску демонстрирует рост на 1,1 п.



Источник: составлено авторами по данным Росстата
Рисунок 7 – Динамика рождаемости и смертности в г. Архангельск и Российской Федерации, на 1 000 чел.

В свою очередь миграционные процессы в городском округе характеризуются разнонаправленной динамикой в зависимости от года. С 2017 по 2021 годы фиксируется отрицательная миграционная динамика с постепенным сокращением количества выбывающих.

УРОВЕНЬ ЖИЗНИ НАСЕЛЕНИЯ, ТРУД И ЗАНЯТОСТЬ

Уровень жизни населения является комплексной социальной категорией, характеризующейся множеством социально-экономических показателей, среди которых важное значение имеют уровень дохода и обеспеченность жильем.

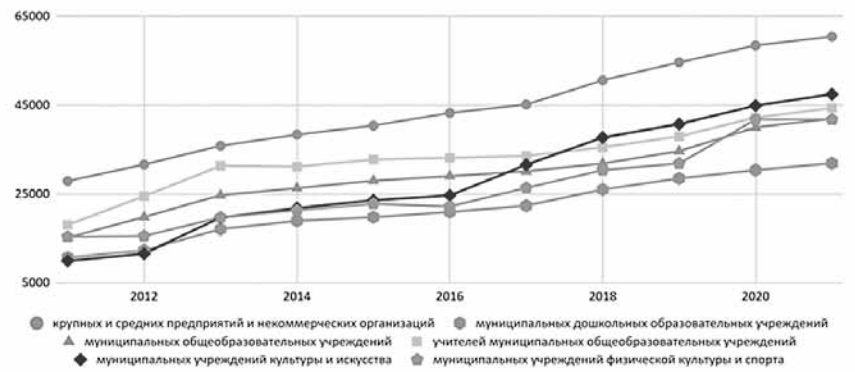
Среднемесячная номинальная начисленная заработная плата в г. Архангельске за десять лет выросла в 2 раза (+8,6% в среднем в год) (рис. 8), что соответствует среднероссийским темпам, где аналогичный показатель за период также вырос в 2 раза (с 23,4 до 57,2 тыс. руб., +9,4% в среднем в год). При этом уровень средней заработной платы в городе выше среднего по России на 10%, что в значительной степени объясняется наличием северных надбавок.



Источник: составлено авторами по данным Росстата
Рисунок 8 – Динамика численности официально зарегистрированных безработных (чел.) и размера среднемесячной номинальной начисленной заработной платы (руб.)

При этом динамика изменения за период 2011-2021 годов и уровень заработных плат значительно различается на предприятиях, организациях и учреждениях в городе (рис. 9):

- крупные и средние предприятия и некоммерческие организации – 60,4 тыс. руб. в 2021 г. (рост в 2 раза, с 27,9 до 60,4 тыс. руб., +8,1% в среднем в год);
- муниципальные дошкольные образовательные учреждения – 31,8 тыс. руб. в 2021 г. (рост в 3 раза, с 10,6 до 30,2 тыс. руб., +12% в среднем в год);
- муниципальные общеобразовательные учреждения – 41,9 тыс. руб. в 2021 г. (рост в 2,7 раза, с 15 до 41,86 тыс. руб., +11% в среднем в год);
- муниципальные учреждения культуры и искусства – 44,8 тыс. руб. в 2021 г. (рост в 4,8 раза, с 9,9 до 47,4 тыс. руб., +18,2% в среднем в год);
- муниципальные учреждения физической культуры и спорта – 41,7 тыс. руб. (в 2,7 раза, с 15,3 до 41,7 тыс. руб., +11,1% в среднем в год).



Источник: составлено авторами по данным Росстата
Рисунок 9 – Динамика размера среднемесячной номинальной начисленной заработной платы работников организаций и учреждений г. Архангельска, руб.

По обеспеченности населения жильем г. Архангельск демонстрирует позитивную тенденцию на увеличение площади жилых помещений на 1 жителя на 5,3% (с 22,6 до 23,8 кв.м., +1,2 кв.м), несмотря на это темп роста представляется низким, поскольку за аналогичный период данный показатель в Российской Федерации вырос на 20,4% (с 23 до 27,7 кв. м., +4,7 кв.м). Таким образом, отставание г. Архангельска от среднероссийского уровня увеличилось почти в 10 раз (с 0,4 до 3,9 кв.м., +3,5 кв.м). При этом более 7% городского населения проживает в домах, признанных аварийными.

Уровень зарегистрированной безработицы в городе на протяжении рассматриваемого периода является умеренно стабильным (менее 1%) с незначительной тенденцией к росту за исключением 2020 года, когда было зафиксировано 14 тыс. чел. безработных, что в 3 раза больше, чем в 2019 году. Подобная динамика обусловлена, главным образом, последствиями введенных коронавирусных ограничений, которые частично сказались и на более высоком показателе в 2021 году (рис. 8). При этом в качестве наиболее острой проблемы в сфере занятости население и эксперты выделяют трудности трудоустройства после получения образования.

Сокращение численности трудоспособного населения за анализируемый период (на 6,5%) сказалось и на значительном уменьшении численности занятого населения на 28,3% с 116,1 тыс. чел. в 2011 году до 83,2 тыс. чел. в 2021 году.

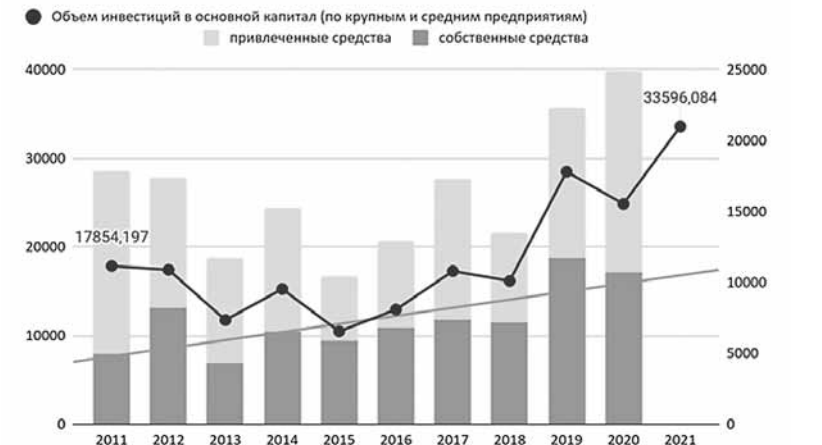
Фиксируется снижение численности пенсионеров на 1,4% (-1,6 тыс. чел.), при этом наибольшее уменьшение имеет место в 2020 году, когда смертность от пандемии была особенно высокой. Размер пенсий за последние десять лет увеличился на 90% (с 10,5 тыс. руб. до 20 тыс. руб.) (рис. 10).



Источник: составлено авторами по данным Росстата
Рисунок 10 – Динамика численности пенсионеров и размера пенсий в г. Архангельске

ИНВЕСТИЦИИ, ГРАДОСТРОИТЕЛЬСТВО

С 2011 по 2021 годы отмечается рост объема инвестиций в основной капитал по крупным и средним предприятиям на 88% (с 17 854 до 33 569 млн руб., +11,3% в среднем за год) (рис. 11).

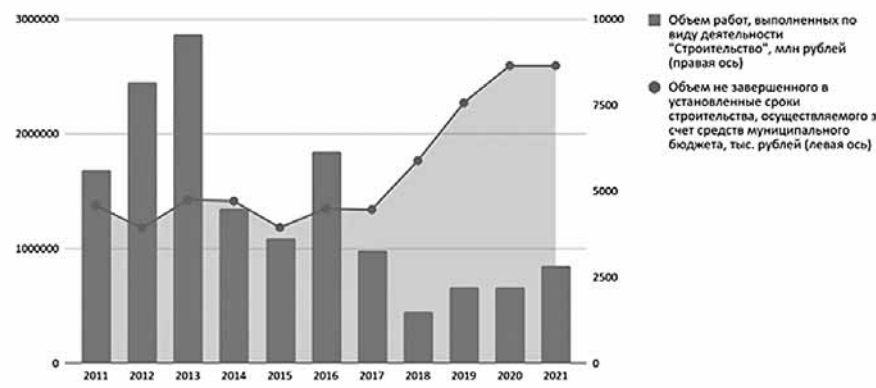


Источник: составлено авторами по данным Росстата
Рисунок 11 – Динамика инвестиций в основной капитал (по крупным и средним предприятиям) в г. Архангельске, млн рублей

Основным источником капиталовложений организаций г. Архангельска остаются собственные средства: рост их доли в общем объеме инвестиций в основной капитал на 15,5 п.п. (с 27,5% до 43,1% за 2011-2021 годы).

По оценкам экспертов городской округ обладает существенным инвестиционным потенциалом, в том числе для развития современных и наукоемких сфер экономики. Однако существенными ограничивающими факторами являются высокая стоимость электроэнергии в городе, а также отсутствие поблизости крупных рынков сбыта и, как следствие, высокие логистические затраты. Кроме того, отмечается, что существующие меры поддержки бизнеса и инвестиционной активности не в полной мере учитывают региональную специфику (экономико-географическое положение города и его влияние на социальную сферу).

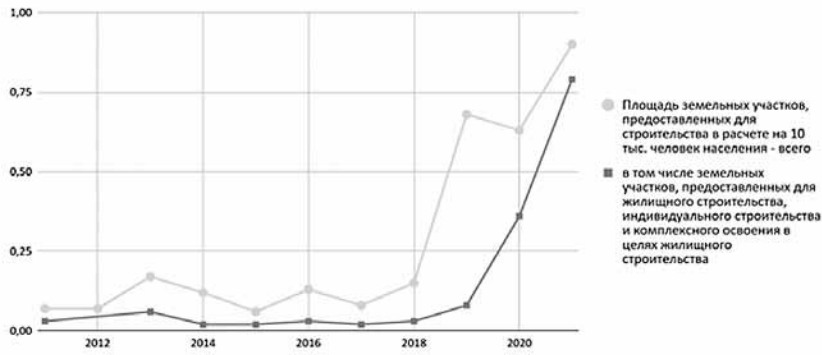
Строительство за анализируемый период характеризуется снижением объема работ на 49,5% (с 5 634 до 2 842 млн руб.). В то же время отмечается рост объемов незавершенного в установленные сроки строительства, осуществляемого за счет средств муниципального бюджета на 88,4% (с 1 376 до 2 593 млн руб.) (рис. 12).



Источник: составлено авторами по данным Росстата
Рисунок 12 – Динамика объема работ, выполненных по виду деятельности «Строительство» и объема незавершенного в установленные сроки строительства, осуществляемого за счет средств муниципального бюджета городского округа «Город Архангельск»

Также отмечается рост общей площади жилых помещений, приходящейся в среднем на одного жителя, в том числе введенной в действие за один год, на 51,7% (с 0,19 до 0,3 кв. м. на человека, +8,5% в год в среднем).

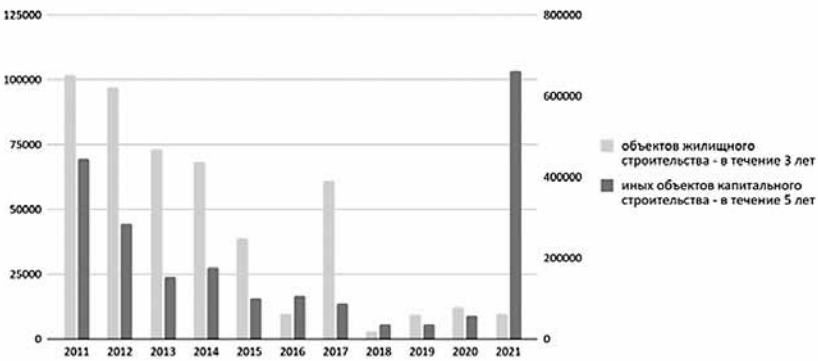
В г. Архангельске с 2018 года отмечается рост показателя площади земельных участков, предоставленных для строительства, на 10 тыс. человек населения, более чем в 10 раз; и по состоянию на 2021 год составил 0,9 га на 10 тыс. чел. (рис. 13). При этом площадь земельных участков для жилищного и индивидуального жилищного строительства в 2021 году составила 0,79 га из ранее упомянутых 0,9 га (за весь период значения увеличились более чем в 20 раз: с 0,03 до 0,79 га на 10 тыс. чел.).



Источники: составлено авторами по данным Росстата
Рисунок 13 – Динамика площади земельных участков, предоставленных для строительства, в том числе для индивидуального жилищного строительства на территории г. Архангельска

При этом в городском округе с 2011 по 2021 годы фиксируется снижение площади земельных участков, предоставленных для строительства, в отношении которых с даты принятия решения о предоставлении земельного участка или подписания протокола о результатах торгов (конкурсов, аукционов) не было получено разрешение на ввод в эксплуатацию (рис. 14):

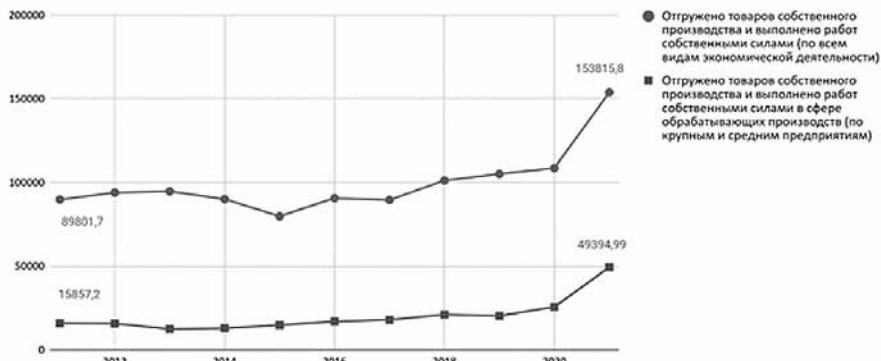
- объектов жилищного строительства – в течение 3 лет (-90%, с 100 200 до 100 012 кв.м);
- иных объектов капитального строительства – в течение 5 лет (-87% к 2020 году, с 446 000 до 57 903 кв.м), исключением является 2021 год, когда наблюдается резкий рост значения до 661 501 кв.м, что превышает аналогичный показатель в 2020 году в 10 раз.



Источники: составлено авторами по данным Росстата
Рисунок 14 – Динамика площади земельных участков, предоставленных для строительства, в отношении которых с даты принятия решения о предоставлении земельного участка или подписания протокола о результатах торгов (конкурсов, аукционов) не было получено разрешение на ввод в эксплуатацию, кв.м

ПРОИЗВОДСТВЕННАЯ СФЕРА, ИННОВАЦИИ

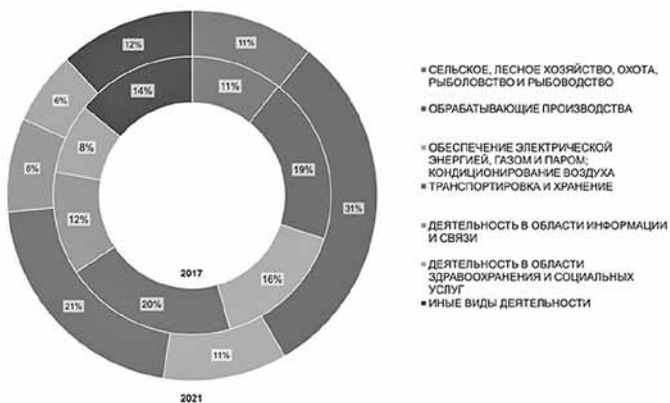
Производственная сфера характеризуется ростом объема отгруженных товаров собственного производства и выполненных работ собственными силами (по всем видам экономической деятельности) на 71,3% за период 2011-2021 годов (с 89 801,7 до 153 815,8 млн руб., +6,3% в среднем в год). При этом более 30% отгруженных товаров по итогам 2021 года приходится на обрабатывающие производства, объем отгрузки которых за десять лет увеличился более чем в 3 раза (с 15 857,2 до 49 394,99 млн руб., +15% в среднем в год) (рис. 15).



Источники: составлено авторами по данным Росстата
Рисунок 15 – Динамика объема отгруженных товаров собственного производства и выполненных работ собственными силами по всем видам экономической деятельности и отдельно по обрабатывающей промышленности, млн руб.

Структура экономической деятельности г. Архангельска представлена 6 основными видами (рис. 16).

1. Обрабатывающие производства, развитие которых по сравнению с другими видами деятельности идет опережающими темпами, о чем свидетельствует увеличение их доли с 19,4% в 2017 году до 30,9% в 2021 году. При этом основными отраслями являются лесная и пищевая промышленность. Несмотря на рост отрасли фиксируется снижение занятых в сфере обрабатывающей промышленности на 52,9% (с 11 425 чел. в 2011 году до 5 384 чел. в 2021 году, -6,8% в среднем в год).
2. Транспортировка и хранение, чья доля отгруженной продукции составляет около 20% от общего объема на протяжении последних пяти лет.
3. Обеспечение электрической энергией, газом и паром; кондиционирование воздуха составляют более 10% в структуре городской экономики, при этом по отношению к 2017 году отмечается уменьшение на 4,7%.
4. Сельское, лесное хозяйство, рыболовство и рыбоводство стабильно по показателю отгруженной продукции на протяжении последних пяти лет (около 11%).
5. Деятельность в области информации и связи, несмотря на тенденцию к снижению по объемам отгрузки (с 12,0% в 2017 году до 8,2% в 2021 году), является одной из определяющих для г. Архангельска.
6. Деятельность в области здравоохранения и социальных услуг составляет более 6% в общем объеме отгруженной продукции, что свидетельствует о важном значении бюджетного сектора для экономики города.

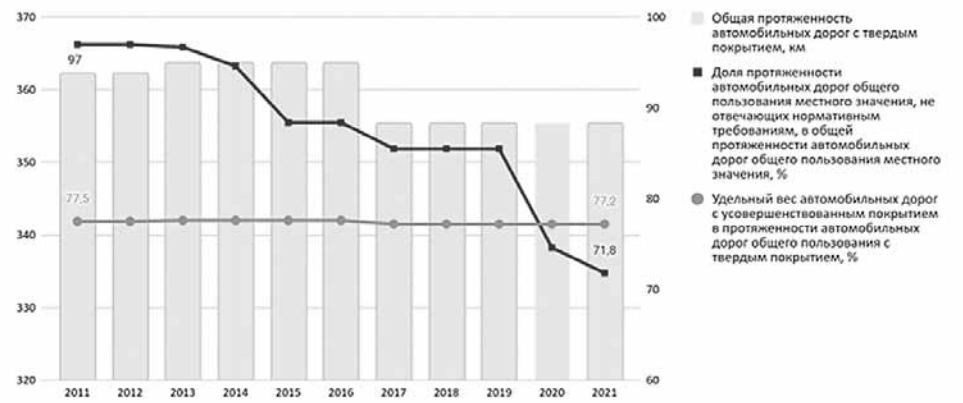


Источники: составлено авторами по данным Росстата
Рисунок 16 – Структура отгруженных товаров собственного производства и выполненных работ собственными силами по всем видам экономической деятельности в 2017 и 2021 гг.

По итогам 2021 года почти 50% работников заняты в бюджетной сфере (государственное управление и обеспечение военной безопасности; социальное обеспечение; образование; культура; деятельность в области здравоохранения и социальных услуг). Около 12% работает в организациях, занимающихся транспортировкой и хранением, 8,5% - торговлей оптовой и розничной, 6,5% - на предприятиях обрабатывающей промышленности.

ТРАНСПОРТНАЯ ИНФРАСТРУКТУРА

Дорожно-транспортная инфраструктура г. Архангельска характеризуется крайне высокой долей протяженности автомобильных дорог, не отвечающих нормативным требованиям, несмотря на определенные улучшения (снижение показателя с 97% в 2011 году до 71,8% в 2021 году) (рис. 17).



Источники: составлено авторами по данным Росстата
Рисунок 17 – Состояние автомобильных дорог в городском округе «Город Архангельск»

Экспертами отмечается, что на реализацию ряда дорожных проектов в городском бюджете не хватает финансирования. Это обусловлено, главным образом, особенностями распределения средств между дорожным фондом Архангельской области и фондами муниципальных образований. Так, объем областного дорожного фонда формируется преимущественно за счет отчислений с авто владельцев-архангелогородцев по транспортному налогу и акцизу на бензин. При этом отчисления в городской дорожный фонд из областного в виде трансфертов составляют 6,3% от его общего объема (по итогам 2021 г.), что несопоставимо с уровнем загруженности улично-дорожной сети г. Архангельска, которая значительно выше, чем в других муниципальных образованиях региона, так как ею активно пользуются автомобилисты из других городов и районов области. Также следует отметить, что объем городского дорожного фонда составляет 11,4% от объема областного, что также является достаточно низким показателем для административного центра.

Несмотря на это в городском округе фиксируется достаточно высокий удельный вес автомобильных дорог с усовершенствованным покрытием (около 70% на протяжении десяти лет).

За весь исследуемый период в городском округе не было зафиксировано ДТП с летальным исходом при наличии недостатков в содержании улично-дорожной сети в общем количестве ДТП с летальным исходом на территории г. Архангельска.

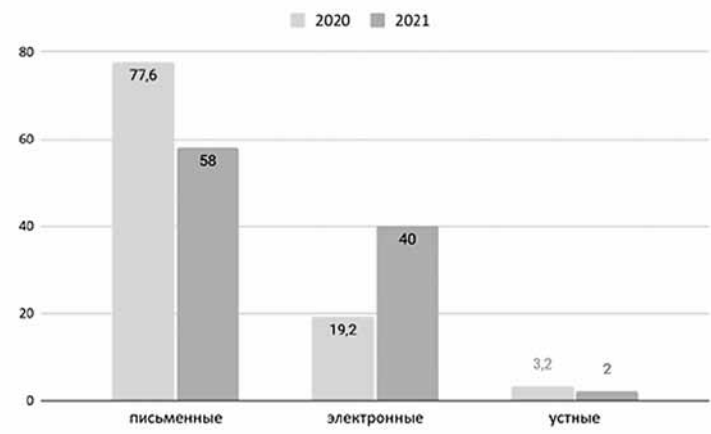
Общая протяженность маршрутной сети городского округа «Город Архангельск» составляет более 500 км, работу на которой осуществляют 14 транспортных организаций по перевозке пассажиров, среди которых: 9 – предприятия малой формы собственности, 4 – индивидуальные предприниматели, 1 – муниципальное предприятие. Также велико значение водного транспорта в городе из-за расчлененности территории городского округа водными объектами (о. Бревенник, о. Хабарка, о. Керго): в летнее время используется паромная переправа, в зимнее – ледовая дорога. Основными проблемами в сфере транспорта остаются качество предоставления услуг, а именно нарушение установленного графика движения, недостаточное количество комфортабельных автобусов для осуществления перевозки пассажиров.

СВЯЗЬ И ИНФОРМАТИЗАЦИЯ

Процесс информатизации активно развивается как в деятельности органов местного самоуправления, так и коммерческих организаций.

Так, по итогам 2021 года Администрацией г. Архангельска осуществлялось оказание 55 услуг, 18 из которых предоставляются в электронном виде посредством Единого портала государственных и муниципальных услуг, что составляет 32,7% от общего количества.

Важной составляющей деятельности органов местного самоуправления является работа с обращениями граждан, где электронное взаимодействие становится все более востребованным, о чем свидетельствует динамика последних лет. Так, за год доля электронных обращений граждан выросла на 20,8%, в результате чего они стали занимать 40% в общей структуре обращений (рис. 18).

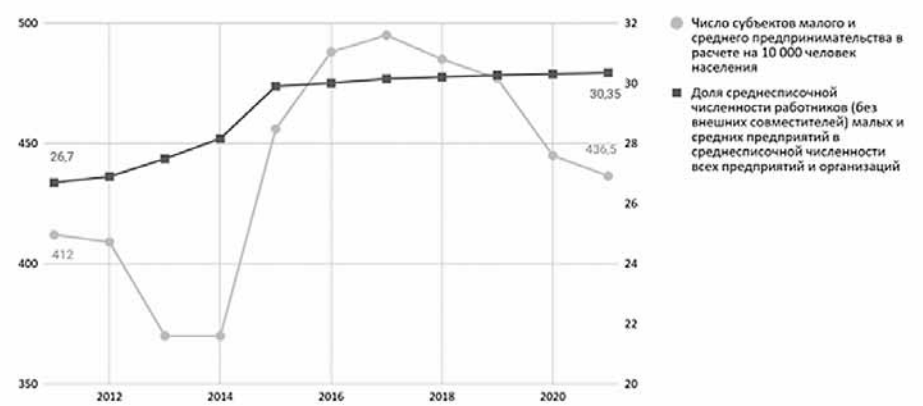


Источники: составлено авторами по данным Росстата, официального интернет-портала городского округа «Город Архангельск»
Рисунок 18 – Динамика поступивших обращений граждан в Администрацию городского округа «Город Архангельск» (по форме обращения, %)

В коммерческом секторе с 2011 по 2018 годы отмечается рост числа персональных компьютеров на 100 работников обследованных организаций в городском округе на 42,6% (с 54 до 77, +5,6% в среднем в год), что свидетельствует о цифровизации деятельности в целом.

МАЛОЕ И СРЕДНЕЕ ПРЕДПРИНИМАТЕЛЬСТВО

В г. Архангельске фиксируется рост числа субъектов малого и среднего предпринимательства (далее – МСП) в расчете на 10 000 человек населения на 6% за период 2011-2021 годов (с 412 до 437, +0,9% в среднем в год) (рис. 19). Наиболее активная фаза роста была в 2014-2017 годах, что обусловлено, с одной стороны, реализуемыми мерами поддержки субъектов МСП, а с другой, - активным развитием с 2018 года на территории городского округа крупных федеральных сетей, которые стали вытеснять субъекты МСП, а также развитием института самозанятых.



Источники: составлено авторами по данным Росстата
Рисунок 19 – Динамика числа субъектов МСП в расчете на 10 000 чел. (ед.) и доли среднесписочной численности работников (без внешних совместителей) малых и средних предприятий (в %)

В общей структуре субъектов МСП по итогам 2021 года преобладали микропредприятия, на долю которых пришлось около 96,2% всех субъектов. При этом численность индивидуальных предпринимателей превышает численность юридических лиц, доля которых от общего количества субъектов МСП (без учета самозанятых) составляет 58,6%.

Отмечается, что МСП преимущественно представлено сферой услуг. По мнению экспертов, приоритетными для развития МСП в городе являются сферы услуг и общественного питания.

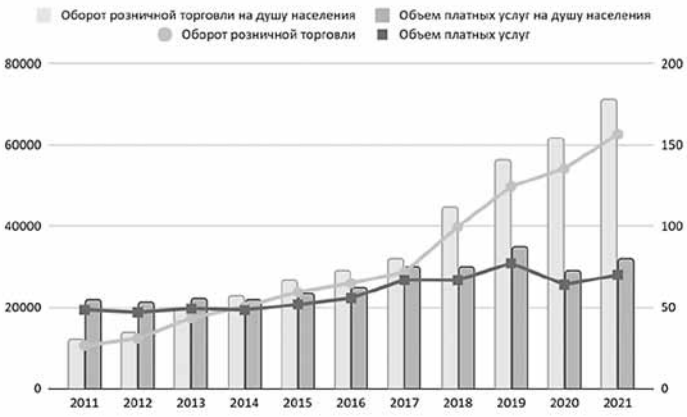
В свою очередь доля среднесписочной численности работников (без внешних совместителей) малых и средних предприятий в среднесписочной численности всех предприятий и организаций характеризуется стабильным ростом на протяжении всего периода. Так, за 2011-2021 годы показатель вырос на 3,6 п.п. (с 26,7% до 30,35%).

Субъекты МСП в городском бюджете за счет налоговых отчислений обеспечивают около 10% налоговых и неналоговых доходов.

ПОТРЕБИТЕЛЬСКИЙ РЫНОК И СФЕРА УСЛУГ

В 2021 году на территории г. Архангельска функционировало 1 314 объектов стационарной торговли с площадью торговых залов 568 тыс. кв. м, а также 281 объект нестационарной торговли и один розничный рынок на 280 торговых мест.

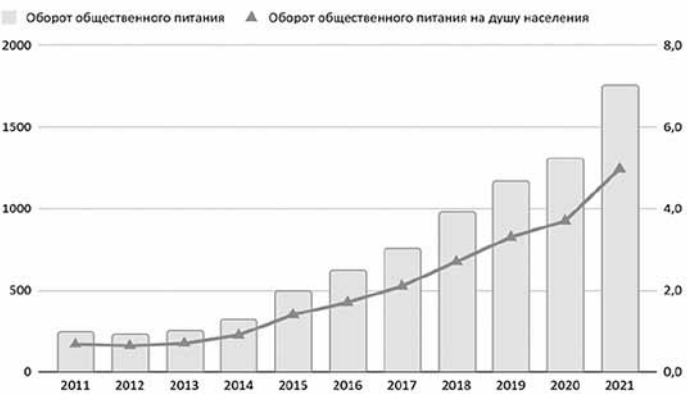
Сфера розничной торговли в городе характеризуется стабильным ростом на протяжении 2011-2021 годов: оборот торговли вырос почти в 6 раз (+17,6% в среднем за год) (рис. 20). При этом в структуре оборота преобладает торговля непродовольственными товарами (более 65%).



Источник: составлено авторами по данным Росстата
Рисунок 20 – Динамика оборота розничной торговли, объема платных услуг (млн руб.) и соответствующие удельные показатели (тыс. руб. на душу населения)

Рынок платных услуг г. Архангельска остается достаточно стабильным на протяжении последних десяти лет, однако также демонстрирует рост, но с меньшими темпами (+43% по итогам 2021 года). Коронавирусные ограничения оказали большее влияние на отрасль в сравнении с розничной торговлей, вызвав существенное снижение значения показателей в последние два года. В 2021 году фиксируется восстановление сектора платных услуг.

В сфере общественного питания по итогам 2021 года насчитывалось 439 предприятий общественного питания (с учетом школьных столовых), в том числе 79% – предприятия общепитовой сети. Из общего количества предприятий общественного питания на кафе приходится – 34%, рестораны – 10%, столовые – 9%, бары – 14%, пиццерии – 4%. При этом сфера демонстрирует активные темпы роста, за 2011-2021 годы оборот общественного питания вырос более чем в 7 раз (+22,9% в среднем за год), а обеспеченность посадочными местами на 1 000 жителей по итогам 2021 года составила 94 п.м. при нормативе в 40 п.м. (рис. 21).

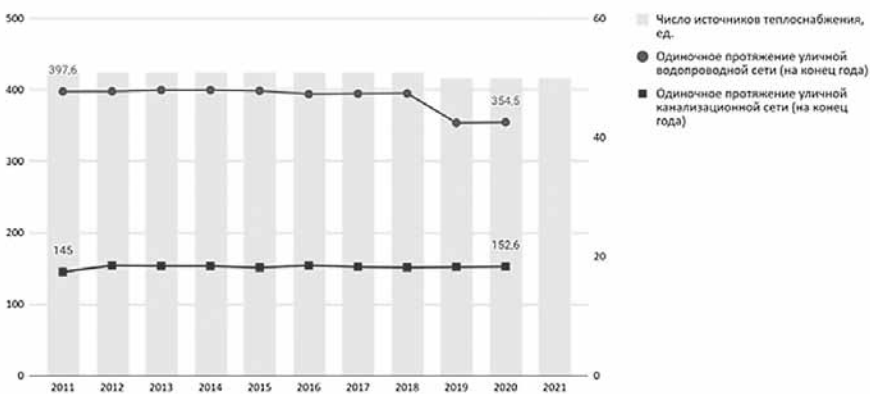


Источник: составлено авторами по данным Росстата
Рисунок 21 – Динамика оборота общественного питания (млн руб.), в том числе на душу населения (тыс. руб. на душу населения)

Ограничения деятельности, связанные с распространением коронавирусной инфекции, практически не оказали влияния на развитие данного сектора экономики городского округа.

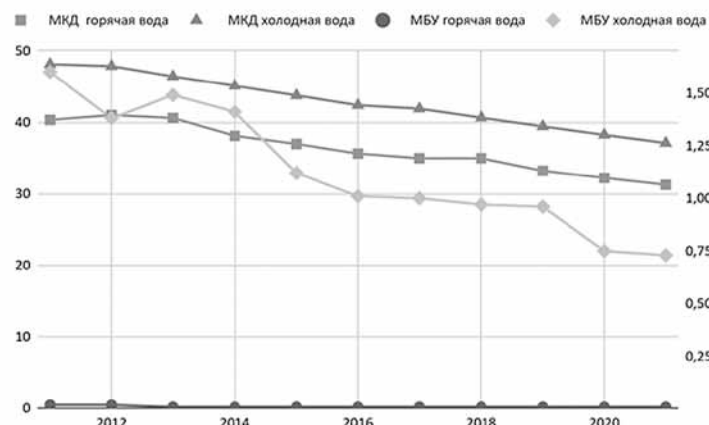
ГОРОДСКАЯ ИНЖЕНЕРНАЯ ИНФРАСТРУКТУРА И ЖКХ, РЕСУРСОСБЕРЕЖЕНИЕ

Показатели городской инженерной инфраструктуры характеризуются стабильностью и практически не имеют существенной динамики значений в рассматриваемом периоде (рис. 22). Однако фиксируется общий нисходящий тренд, что обусловлено износом части инженерной сети. Одной из важных проблем в водоотведении является значительный износ сетей ливневой канализации (более 50%).



Источник: составлено авторами по данным Росстата
Рисунок 22 – Протяженность сетей инженерной инфраструктуры (км) и динамика числа источников теплоснабжения (ед.)

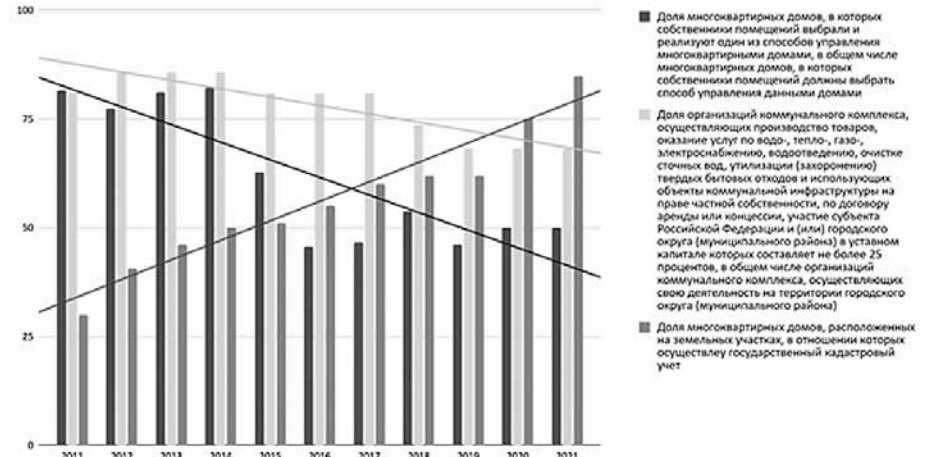
В г. Архангельске также фиксируется тренд на снижение удельной величины потребления горячей и холодной воды как в многоквартирных домах, так и в муниципальных бюджетных учреждениях (рис. 23).



Источник: составлено авторами по данным Росстата
Рисунок 23 – Динамика удельной величины потребления горячей и холодной воды в многоквартирных домах и в муниципальных бюджетных учреждениях, куб. м/чел.

Аналогичная динамика наблюдается по показателям удельной величины потребления электрической и тепловой энергии. В среднем за период с 2011 по 2021 годы снижение удельной величины потребления воды, тепловой и электроэнергии в многоквартирных домах и муниципальных бюджетных учреждениях составило около 30%.

С 2011 по 2021 годы в городском округе фиксируется снижение доли многоквартирных домов, в которых собственники помещений выбрали и реализуют один из способов управления многоквартирными домами, в общем числе многоквартирных домов, в которых собственники помещений должны выбрать способ управления данными домами на 31,6 п.п. (рис. 24). Также отмечается нисходящий тренд в показателе доли организаций коммунального комплекса, осуществляющих производство товаров, оказание услуг по водо-, тепло-, газо-, электроснабжению, водоотведению, очистке сточных вод, утилизации (захоронению) твердых бытовых отходов и использующих объекты коммунальной инфраструктуры на праве частной собственности, по договору аренды или концессии, участие субъекта Российской Федерации и (или) городского округа (муниципального района) в уставном капитале которых составляет не более 25%, в общем числе организаций коммунального комплекса с 81,2% в 2011 году до 68,2% в 2021 году.



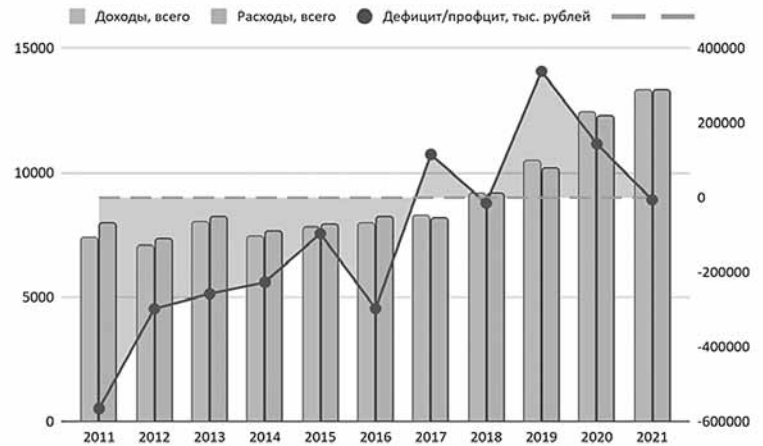
Источник: составлено авторами по данным Росстата
Рисунок 24 – Сравнительная динамика ключевых показателей в сфере ЖКХ, в %

При этом значительным ростом характеризуется показатель доли многоквартирных домов, расположенных на земельных участках, в отношении которых осуществлен государственный кадастровый учет. За десятилетний период показатель вырос на 55 п.п. (с 30% до 85%).

Кроме того, в г. Архангельске увеличивается доля населения, получившего жилье помещения и улучшившего жилищные условия в отчетном году, в общей численности населения, состоящего на учете в качестве нуждающегося в жилых помещениях (с 2011 по 2021 годы показатель вырос с 1,9% до 2,3%).

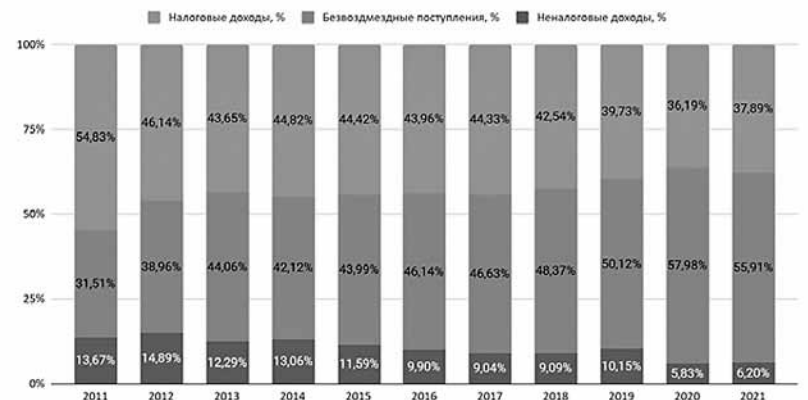
БЮДЖЕТНАЯ ПОЛИТИКА

Бюджет городского округа до 2016 года характеризуется как дефицитный, однако с 2017 до 2021 годы фиксируется профицит бюджета (кроме 2018 и 2021 годов) (рис. 25). За период 2011-2021 годов доходы бюджета выросли на 80,5% (с 7,35 до 13,31 млрд рублей, +6,4% в среднем в год), расходы увеличились на 67,7% (с 7,94 до 13,31 млрд рублей, +5,7% в среднем в год).



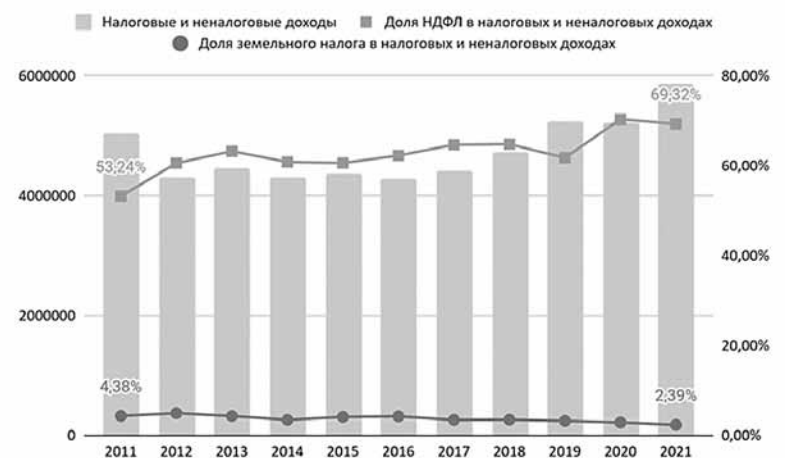
Источник: составлено авторами по данным Росстата, официальный интернет-портал городского округа «Город Архангельск»
Рисунок 25 – Динамика доходов и расходов местного бюджета, млн руб.

В структуре доходной части бюджета отмечается рост объемов безвозмездных поступлений более чем в 3 раза (с 2,3 до 7,4 млрд рублей, +13,1% в среднем в год). Фиксируется рост налоговых доходов на 24,73% (с 4 до 5 млрд рублей, +2,6% в среднем в год). В свою очередь неналоговые доходы снизились на 18,2% (с 1,0 до 0,8 млрд рублей, -0,7% в среднем в год) (рис. 26).



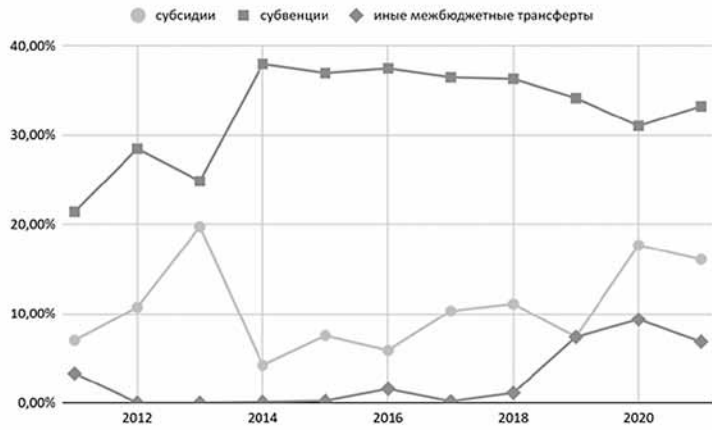
Источник: составлено авторами по данным Росстата, официальный интернет-портал городского округа «Город Архангельск»
Рисунок 26 – Структура доходов местного бюджета, тыс. руб.

Налоговые доходы бюджета демонстрируют устойчивую тенденцию роста лишь с 2016 года. Отмечается значительное увеличение доли НДФЛ в налоговых и неналоговых доходах с 53,2% в 2011 году до 69,3% в 2021 году (рис. 27). Также несмотря на то, что в г. Архангельске увеличивается площадь земельных участков, являющихся объектами налогообложения земельным налогом (с 2011 по 2021 годы показатель вырос в 2 раза), доля земельного налога в налоговых и неналоговых доходах городского округа снизилась на 2,0 п.п. в рассматриваемом периоде (с 4,4% до 2,4%).



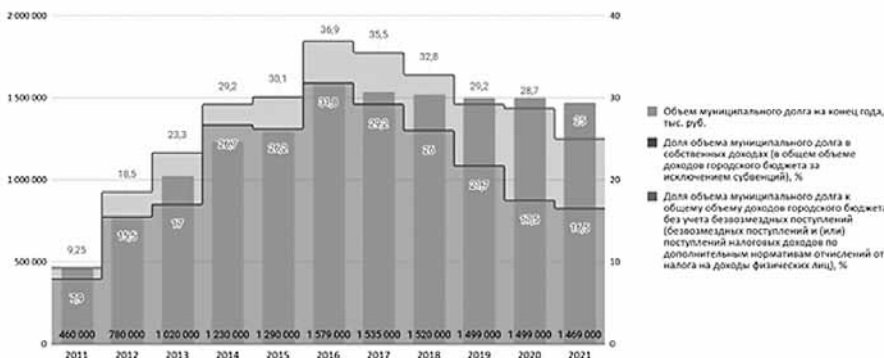
Источник: составлено авторами по данным Росстата, официальный интернет-портал городского округа «Город Архангельск»
Рисунок 27 – Динамика бюджетобразующих налогов (в %) в общей сумме налоговых и неналоговых доходов местного бюджета (тыс. руб.)

При этом наибольшую долю в доходной части бюджета имеют субвенции, с 2011 по 2021 годы их доля выросла на 11,82 п.п. (с 21,4% до 33,2%). Доля субсидий за период увеличилась на 9 п.п. (с 7% до 16%) (рис. 28). Таким образом, в городском бюджете преобладает целевая финансовая помощь, дотаций г. Архангельск не получает.



Источник: составлено авторами по данным Росстата, официального интернет-портала городского округа «Город Архангельск»
Рисунок 28 – Доля различных межбюджетных трансфертов в доходной части местного бюджета, в %

Кроме того, с 2011 по 2021 гг. отмечается рост объема муниципального долга в абсолютном выражении в 3 раза (с 460 млн до 1,47 млрд рублей) (рис. 29). При этом, с 2016 года, когда объем обязательств был максимальным как по абсолютному, так и по относительным значениям, фиксируется снижение доли объема муниципального долга в собственных доходах на 5,3 п.п. (с 31,8% до 16,5%) и в общем объеме доходов городского бюджета без учета безвозмездных поступлений на 11,9 п.п. (с 36,9% до 25,0%), что свидетельствует о повышении устойчивости муниципального бюджета.



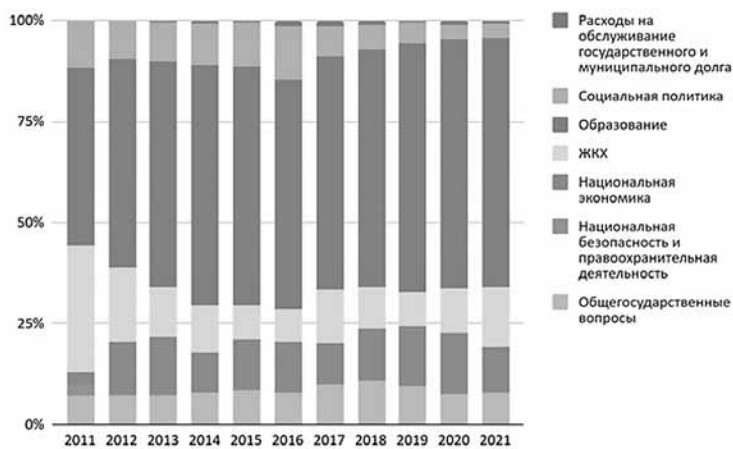
Источник: составлено авторами по данным Росстата, официального интернет-портала городского округа «Город Архангельск»
Рисунок 29 – Динамика объема и доли муниципального долга в доходах и собственных доходах бюджета муниципального образования (тыс. руб., %)

В свою очередь структура и динамика расходов бюджета муниципального образования с 2011 по 2021 годы представлены в табл. 2 и на рис. 30.

Таблица 2 – Динамика расходов бюджета городского округа «Город Архангельск» по основным направлениям

Раздел расходов	2011, тыс. руб.	2021, тыс. руб.	Прирост, %	Среднегодовой прирост, %
Общегосударственные вопросы	490 094,0	1 000 348,5	104,1	7,8
Национальная безопасность и правоохранительная деятельность	193 014,0	43 389,2	-77,5	-2,4
Национальная экономика	211 838,0	1 368 109,0	в 6,5 раз	40,7
ЖКХ	2 150 176,0	1 861 167,6	-13,4	4,2
Охрана окружающей среды*	500,0	-	-	-
Образование	3 024 464,0	7 684 818,8	в 2,5 раза	10,1
Культура, кинематография	186 065,0	468 918,2	в 2,5 раза	11,6
Социальная политика	799 445,0	449 109,7	-43,8	-3,6
Здравоохранение*	857 129,0	-	-	-
Физическая культура и спорт	16 252,0	332 683,3	в 20 раз	54,0
Средства массовой информации	11 520,0	13 955,3	21,1	3,6

*Изменение классификации расходов бюджетов
Источник: составлено авторами по данным Росстата



Источник: составлено авторами по данным Росстата, официального интернет-портала городского округа «Город Архангельск»
Рисунок 30 – Структура расходов местного бюджета, в %

Наибольшую долю в структуре расходов местного бюджета составляют расходы на образование (более 50%). Несмотря на сокращение доли за период 2011-2021 годов с 27,1% до 14% из-за изменений в бюджетной классификации значительна доля расходов на ЖКХ. Расходы на национальную экономику составляют около 10-14% в последние три года. На достаточно высоком уровне на протяжении рассматриваемого периода в городе сохраняются расходы на общегосударственные вопросы, чья доля в 2017-2018 годах была около 10%. При этом общий объем расходов за одиннадцать лет увеличился на 67,7%.

СОЦИАЛЬНАЯ СФЕРА

Образование
В 2020-2021 учебном году в г. Архангельске функционировало 116 образовательных учреждений. Существенных изменений в сети образовательных учреждений за период 2011-2021 годов не произошло (табл. 3).

Таблица 3 – Динамика изменения муниципальной сети образовательных организаций

Муниципальные образовательные учреждения	20.09.2011	01.01.2012	01.06.2012	01.06.2013	01.06.2014	01.06.2015	01.06.2016	01.06.2017	01.06.2018	01.06.2019	01.06.2020	01.06.2021
Всего организаций, в т.ч.:	136	135	135	131	120	115	116	116	116	116	116	116
начальные школы – детские сады	3	2	2	2	1	1	1	-	-	-	-	-
основные	3	4	4	4	4	3	3	3	3	3	3	3
средние	43	42	42	41	40	40	40	40	40	40	40	40
гимназии	4	4	5	5	5	5	5	5	5	5	5	5
лицей	1	1	1	1	1	1	1	1	1	1	1	1

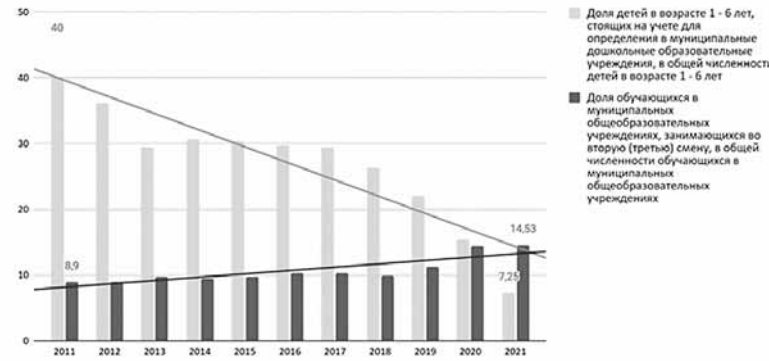
с углубленным изучением отдельных предметов	1	1	0	1	1	1	1	1	1	1	1	1
открытая сменная школа	1	1	1	1	1	1	1	1	1	1	1	1
дошкольные образовательные учреждения	74	74	74	70	61	57	58	59	59	59	59	59
МБУ Центр "Леда"	1	1	1	1	1	1	1	1	1	1	1	1
организации дополнительного образования	5	5	5	5	5	5	5	5	5	5	5	5

Источник: составлено авторами по данным Росстата, официального интернет-портала городского округа «Город Архангельск»

На территории городского округа «Город Архангельск» функционирует 51 общеобразовательная организация (с учетом МБОУ ОСШ). Муниципальной системой общего (школьного) образования в 2020-2021 учебном году охвачено 37 530 человек (без учета МБОУ ОСШ – 36 998 учащихся).

Сеть дошкольного образования г. Архангельска образуют 68 муниципальных образовательных учреждений, реализующих образовательные программы дошкольного образования, из них 59 детских садов и 9 школ, имеющих в структуре дошкольные группы.

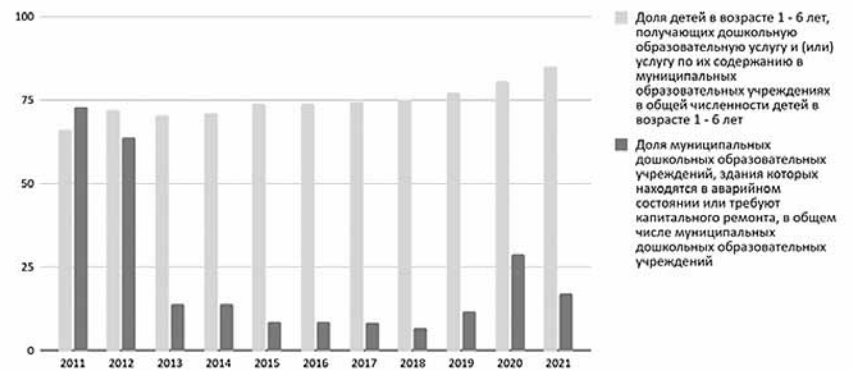
Городская сфера образования характеризуется разнонаправленными трендами в сфере общего и дошкольного образования. Так, фиксируется рост доли обучающихся общеобразовательных учреждений, занимающихся во вторую/ третью смену на 5,6 п.п. (с 8,9% в 2011 году до 14,53% в 2021 году), что свидетельствует о росте загруженности городских школ. При этом за аналогичный период доля детей в возрасте 1-6 лет, стоящих на учете для определения в муниципальные дошкольные образовательные организации, сократилась на 32,8% (рис. 31).



Источник: составлено авторами по данным Росстата
Рисунок 31 – Динамика доли детей в возрасте 1-6 лет, стоящих на учете для определения в МДОУ, в общей численности детей в возрасте 1-6 лет и доли обучающихся в МДОУ, занимающихся во вторую (третью) смену, в общей численности обучающихся в МДОУ, в %

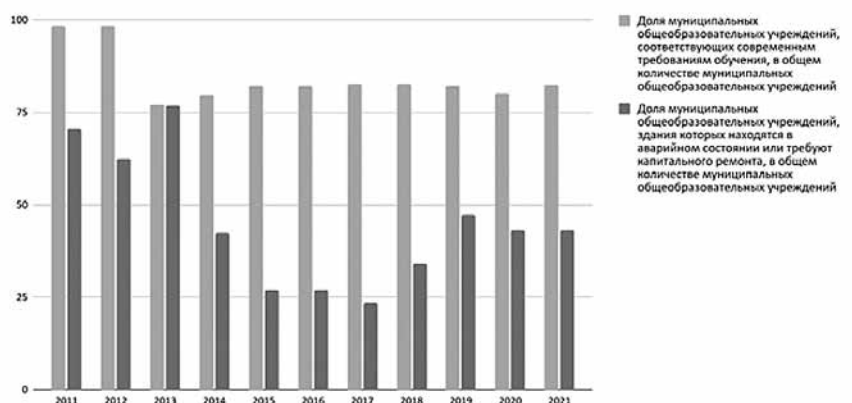
Несмотря на это эксперты отмечают низкий уровень обеспеченности детскими садами, особенно для детей до 3-х лет, а также недостаток детских садов в центральной части города.

С 2011 по 2021 гг. отмечен рост доли детей в возрасте 1-6 лет, получающих дошкольную образовательную услугу и (или) услугу по их содержанию в муниципальных образовательных учреждениях в общей численности детей в возрасте 1-6 лет на 16,2 п.п. Кроме того, в г. Архангельске фиксируется существенное снижение доли муниципальных дошкольных образовательных учреждений, здания которых находятся в аварийном состоянии или требуют капитального ремонта, в общем числе муниципальных дошкольных образовательных учреждений на 56 п.п.: по состоянию на 2021 год лишь 17% зданий находились в состоянии, требующем ремонта (рис. 32).



Источник: составлено авторами по данным Росстата
Рисунок 32 – Динамика доли детей в возрасте 1-6 лет, получающих дошкольную образовательную услугу и (или) услугу по их содержанию в МДОУ в общей численности детей в возрасте 1-6 лет и доли МДОУ, здания которых находятся в аварийном состоянии или требуют капитального ремонта, в %

Высока также доля общеобразовательных учреждений, соответствующих современным требованиям, в среднем за период – 84,3%. При этом снижается доля школ, находящихся в аварийном состоянии или требующих ремонта: по итогам 2021 года – 43,1%. Однако, несмотря на позитивный тренд, количество зданий, требующих капитального ремонта, остается достаточно высоким (рис. 33).



Источник: составлено авторами по данным Росстата
Рисунок 33 – Динамика доли МДОУ, соответствующих современным требованиям и доли зданий МДОУ, находящихся в аварийном состоянии или требующих ремонта, в %

При этом, в общеобразовательных организациях фиксируется рост доли обучающихся, занимающихся во вторую (третью) смену, с 8,9% в 2011 году до 14,53% в 2021 году, что обусловлено неудовлетворительным состоянием ряда зданий общеобразовательных организаций городского округа, а также высокой загруженностью школ в центральной части города и отсутствием необходимой свободной территории для строительства новых. Кроме того, некоторые островные и отдаленные школы не реставрируются, что также усугубляет ситуацию в сфере общего образования.

При этом уровень общего образования в г. Архангельске достаточно высокий: фиксируются близкие к нулевым значения доли выпускников муниципальных общеобразовательных учреждений, не получивших аттестат о среднем (полном) образовании, в общей численности выпускников муниципальных общеобразовательных учреждений, в среднем за период – 1,7%.

Также в городском округе отмечается рост доли детей первой и второй групп здоровья в общей численности обучающихся в муниципальных общеобразовательных учреждениях на 12,6 п.п., в среднем за 2011-2021 гг. показатель находится на уровне – 75,6%.

При этом расходы бюджета муниципального образования на общее образование в расчете на 1 обучающегося в муниципальных общеобразовательных учреждениях за период выросли на 71,6% (+6,2% в среднем за год) и по итогам 2021 года составили 66 тыс. рублей.

Сфера дополнительного образования также достаточно активно развивалась в последние десять лет: показатель доли детей в возрасте 5-18 лет, получающих услуги по дополнительному образованию в организациях различной организационно-правовой формы собственности, в общей численности детей данной возрастной группы с 2011 года вырос на 29,6 п.п. При этом в значениях фиксируется значительный спад в 2020 году до 32,6% (на 48,8 п.п. в сравнении с 2019 годом), обусловленный пандемией коронавируса и связанными с ней ограничениями в деятельности организаций.

Население высоко оценивает качество образовательных услуг в г. Архангельске. Средние значения показателей удовлетворенности населения за 2016-2021 гг. составили:

- дошкольное образование – 92,53%;
- общее образование – 89,63%;
- дополнительное образование – 88,52%.

Резкий спад значений в 2020 году обусловлен распространением коронавируса, а также особенностями и возникающими сложностями в процессе дистанционного обучения. При этом уже в 2021 году значения показателей вернулись к допандемийному уровню (рис. 34).



Рисунок 34 – Удовлетворенность населения качеством предоставления образовательных услуг, в %

Несмотря на высокие показатели удовлетворенности населения качеством образовательных услуг, по оценкам Рособнадзора*, г. Архангельск характеризуется средними значениями по показателю поступающих абитуриентов в ВУЗы своего региона в сравнении с другими муниципалитетами области, доля выпускников в которых, остающихся учиться на территории региона, значительно больше.

Размер заработной платы сотрудников образовательных организаций городского округа также характеризуется ростом для всех категорий работников. Среднегодовые темпы прироста размера заработной платы за период составили 7-12% в зависимости от типа образовательной организации и характера работы. Наибольшее увеличение зафиксировано у работников муниципальных дошкольных образовательных учреждений за период 2011-2021 годов (с 10,6 тыс. руб. до 34,4 тыс. руб.). По итогам 2021 года средний размер заработной платы составил:

- работники муниципальных дошкольных образовательных учреждений – 34,4 тыс. рублей (рост более чем в 3 раза от уровня 2011 года);
- работники муниципальных общеобразовательных учреждений – 45,8 тыс. рублей (+70% от уровня 2011 года);
- учителя муниципальных общеобразовательных учреждений – 49,5 тыс. рублей (рост более чем в 2,5 раза от уровня 2011 года).

Однако даже с учетом роста заработной платы эксперты отмечают тренд «старения» преподавателей и учителей, а также циклическую тенденцию на увеличение количества свободных должностей в образовательных учреждениях через несколько месяцев после начала учебного года.

Физическая культура и спорт

С 2011 по 2021 годы в г. Архангельске фиксируется более чем двукратный рост доли населения, систематически занимающегося физической культурой и спортом, в общей численности населения (с 14,42% до 41,1%). При этом по итогам 2021 года по Российской Федерации значение аналогичного показателя составило 45,4%, что на 8 п.п. больше, чем в г. Архангельске, что свидетельствует о некотором отставании в развитии культуры здорового образа жизни в городе.

Показатели обеспеченности спортивными сооружениями и объектами характеризуются как высокие (выше 100% по итогам 2021 года) и демонстрируют устойчивый рост значений в рассматриваемом периоде (рис. 35).



Рисунок 35 – Уровень обеспеченности спортивными сооружениями и объектами различного типа, в %

При этом, несмотря на высокий уровень обеспеченности эксперты отмечают нехватку и низкий уровень доступности объектов спортивной инфраструктуры в городе. Кроме того, уровень загрузки муниципальных объектов составляет 100%, что предопределяет необходимость увеличения такого рода объектов для организации качественного тренировочного процесса по отдельным видам спорта посредством аренды, строительства и т.п.

Кроме того, несмотря на рост заработной платы работников муниципальных учреждений физической культуры и спорта в 3 раза за период 2011-2021 годов (с 15,3 тыс. руб. до 41,7 тыс. руб.), наблюдается дефицит квалифицированных специалистов в следствие достаточно низкого уровня оплаты труда (по сравнению с коммерческим сектором).

Культура

Сеть муниципальных учреждений культуры и дополнительного образования в сфере культуры городского округа «Город Архангельск», подведомственных управлению культуры и молодежной политики Администрации городского округа «Город Архангельск», состоит из 16 учреждений, в том числе:

- 7 муниципальных бюджетных учреждений дополнительного образования в сфере культуры: детская художественная школа, 5 детских школ искусств и городская детская музыкальная школа;
- муниципальное учреждение культуры «Централизованная библиотечная система», объединяющее 18 библиотек. Функции центральной библиотеки городского округа «Город Архангельск» выполняет Центральная городская библиотека им. М.В. Ломоносова;
- 7 муниципальных учреждений культурно-досугового типа с 8 филиалами;
- муниципальное автономное учреждение культуры «Парк аттракционов «Потешный двор».

На развитие сферы культуры г. Архангельска значительное влияние оказали коронавирусные ограничения и пандемия в целом. Так, в 2020 году фиксируется резкое уменьшение числа посещений учреждений культурно-досугового типа и культурно-массовых мероприятий, в то время как в период 2011-2019 годов наблюдался уверенный положительный тренд (+37,5% и +63,3% соответственно). При этом в 2021 году посещаемость музеев, библиотек и учреждений культурно-досугового типа вернулась к значениям 2011-2013 годов. В свою очередь посещаемость культурно-массовых мероприятий в 2020 году сократилось на рекордные 54% (с 2930,4 на тыс. чел. до 1350,8 на тыс. чел.) (рис. 36). Несмотря на то, что в 2021 году показатель демонстрировал рост, связанный с отменой части ограничений, достичь значений 2011 года не удалось.

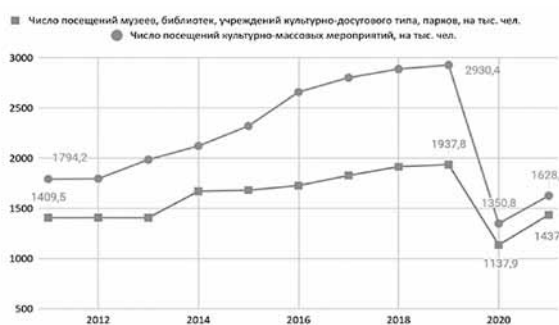


Рисунок 36 – Динамика числа посещений музеев, библиотек, учреждений культурно-досугового типа и культурно-массовых мероприятий, на 1 000 чел.

При этом, несмотря на общую негативную конъюнктуру для сферы в последние два года, размер средней заработной платы работников муниципальных учреждений культуры и искусства демонстрирует устойчивый рост. Так, за период 2011-2021 годов уровень зарплаты вырос более чем в 3 раза (с 15,3 тыс. руб. до 48,8 тыс. руб.; среднегодовой прирост составил 12,3%).

С 2011 по 2021 годы в г. Архангельске также отмечается увеличение уровня фактической обеспеченности клубами и учреждениями клубного типа (+100 п.п.), а также библиотеками (+35 п.п.) (рис. 37). Проблемным аспектом представляется снижение уровня фактической обеспеченности парками культуры и отдыха на 25 п.п. (с 33,3% до 8,3%).



Рисунок 37 – Уровень фактической обеспеченности культурными объектами и учреждениями, в %

Кроме того, в городском округе в рассматриваемом периоде фиксируются тренды на снижение доли муниципальных учреждений культуры, здания которых находятся в аварийном состоянии или требуют капитального ремонта, в общем количестве муниципальных учреждений культуры (-25,2 п.п.) и доли объектов культурного наследия, находящихся в муниципальной собственности и требующих консервации или реставрации, в общем количестве объектов культурного наследия, находящихся в муниципальной собственности (-26 п.п.) (рис. 38). Несмотря на позитивную динамику основных показателей населением и экспертами отмечается ухудшающееся состояние значительного количества объектов культурного наследия г. Архангельска и необходимость проведения работ капитального характера в муниципальных учреждениях культуры (системы коммуникаций, фасады, кровли, несущие конструкции и т.п.), несмотря на отсутствие официальных документов о признании данных объектов аварийными.

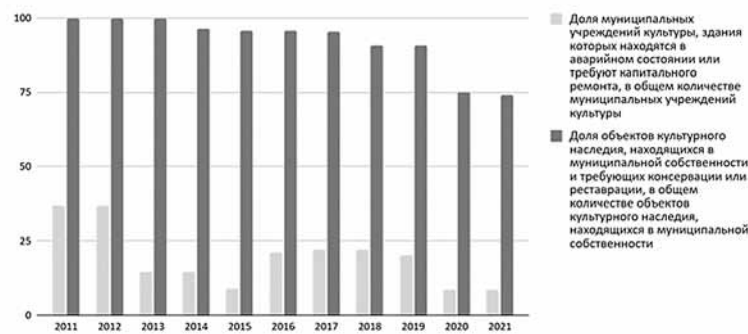


Рисунок 38 – Доля муниципальных учреждений культуры, здания которых находятся в аварийном состоянии или требуют капитального ремонта и доли объектов культурного наследия, находящихся в муниципальной собственности и требующих консервации или реставрации, в %

Молодежная политика

Развитие молодежной политики г. Архангельска характеризуется умеренными темпами: существенный рост численности молодежи, посещающей учреждения молодежной политики на постоянной основе фиксируется лишь в 2021 году. При этом отмечается рост популярности среди молодых людей мероприятий по созданию условий и возможностей для успешной реализации профессионального и творческого потенциала. В 2018 году количество участников такого рода мероприятий выросло более чем в 4 раза (до 90,3 тыс. чел.) в сравнении с 2017 годом. Однако по аналогии со сферой культуры в 2020 году фиксируется резкое снижение значений показателя с 78 тыс. чел. в 2019 году до 40 тыс. чел. (рис. 39).

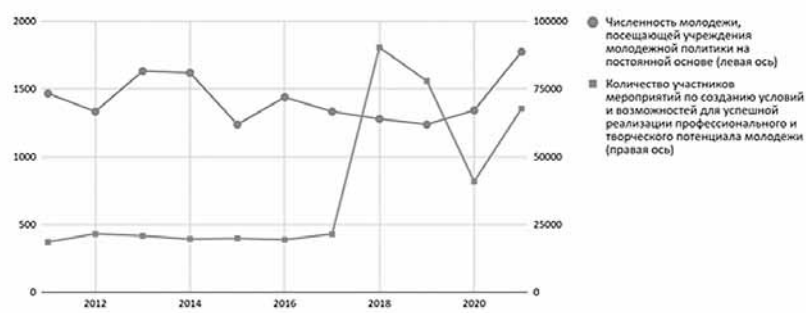


Рисунок 39 – Динамика численности молодежи, посещающей учреждения молодежной политики на постоянной основе и количества участников мероприятий по созданию условий и возможностей для успешной реализации профессионального и творческого потенциала молодежи, чел.

Социальная поддержка населения

В г. Архангельске за счет средств местного бюджета населению оказываются следующие меры социальной поддержки:

- социальные выплаты молодым семьям, получившим Свидетельство о праве на получение социальной выплаты на приобретение жилого помещения или строительство индивидуального жилого дома;
- материальная поддержка родителей (законных представителей) в воспитании и обучении детей, посещающих ДОО, ОУ и ЧОУ, реализующие образовательную программу дошкольного образования; компенсация родительской платы за присмотр и уход за детьми в ДОО, ОУ и ЧОУ, реализующих образовательную программу дошкольного образования;
- организация бесплатного горячего питания обучающихся ОУ, получающих начальное общее образование;
- создание условий для бесплатного подвоза к месту учебы и обратно учащихся и его обеспечение;
- создание условий для бесплатного подвоза детей к дневным лагерям, организованным муниципальными образовательными учреждениями, и обратно;
- бесплатный подвоз учащихся муниципального бюджетного общеобразовательного учреждения городского округа «Город Архангельск» «Средняя школа № 5» от места учебы до медицинской организации, оказывающей первичную медико-санитарную помощь детям при заболеваниях глаза, его придаточного аппарата и орбиты, и обратно;
- возмещение собственникам за изъятые жилые и нежилые помещения, находящиеся в многоквартирных домах, признанных аварийными, и предоставление субсидий, в том числе:
 - Предоставление возмещения собственникам за изъятые жилые помещения, находящиеся в многоквартирных домах, признанных аварийными;
 - Предоставление возмещения собственникам за изъятые нежилые помещения, находящиеся в многоквартирных домах, признанных аварийными;
 - Субсидия на приобретение (строительство) жилых помещений;
- приобретение жилых помещений для предоставления их детям-сиротам и детям, оставшимся без попечения родителей, лицам из числа детей-сирот и детей, оставшихся без попечения родителей, по договорам социального найма;
- приобретение жилых помещений для предоставления их детям-сиротам и детям, оставшимся без попечения родителей, лицам из числа детей-сирот и детей, оставшихся без попечения родителей, по договорам найма специализированного жилищного фонда;
- проведение текущего ремонта жилых помещений, принадлежащих на праве собственности городскому округу «Город Архангельск», закрепленных за детьми-сиротами и детьми, оставшимися без попечения родителей, лицам из числа детей-сирот и детей, оставшихся без попечения родителей;
- меры социальной поддержки по оплате банных услуг отдельным категориям граждан, установленным муниципальными правовыми актами городского округа «Город Архангельск»;
- право бесплатного проезда в автомобильном и водном транспорте общего пользования по муниципальным маршрутам регулярных автобусных перевозок и муниципальным маршрутам регулярных перевозок водным транспортом на территории городского округа «Город Архангельск» отдельным категориям граждан, установленным муниципальными правовыми актами;
- меры социальной поддержки Почетным гражданам города Архангельска;
- меры социальной поддержки детей, переданных под опеку (попечительство) и в приемные семьи;
- меры социальной поддержки малоимущим семьям или малоимущим одиноко проживающим гражданам;
- предоставление социальных мест в муниципальных образовательных организациях городского округа «Город Архангельск», реализующих образовательные программы дошкольного образования, находящихся в ведении департамента образования Администрации городского округа «Город Архангельск»;
- компенсация расходов, связанных с ремонтом квартир членам семей погибших (умерших) в «горячих точках» и при исполнении служебных обязанностей военнослужащих.

Объем социальной поддержки, оказываемой населению г. Архангельска, в рассматриваемом периоде растет: средний размер поддержки на одного пользователя вырос на 28,4% с 762,7 руб./чел. в 2012 году до 979 руб./чел. в 2020 году (+3,3% в среднем в год). При этом активный рост наблюдался до 2018 года, после чего фиксируется уменьшение значений показателя (рис. 40).

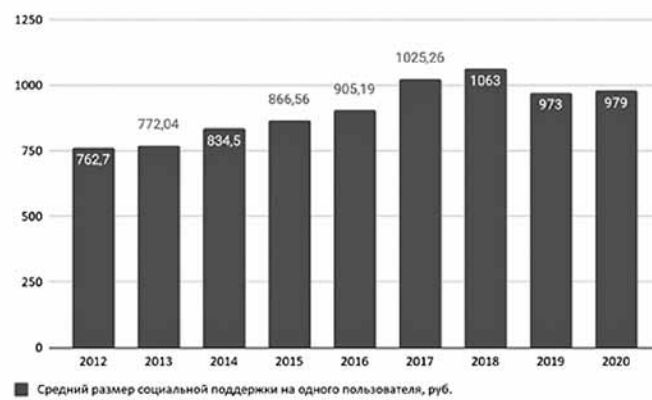
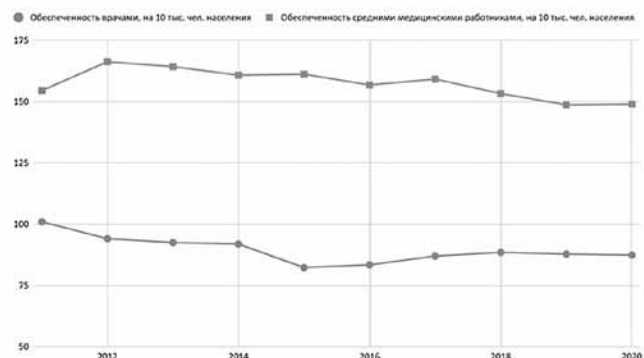


Рисунок 40 – Динамика среднего размера социальной поддержки на одного пользователя (руб. чел.)

Здравоохранение

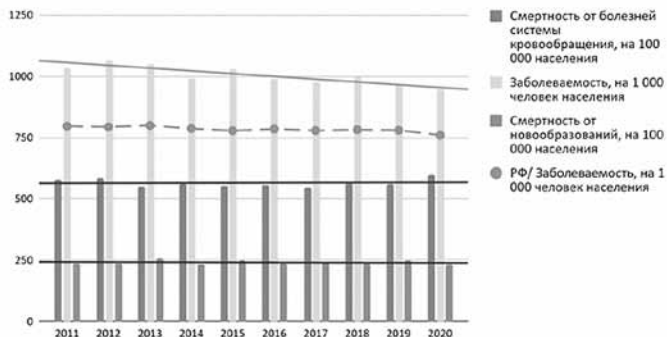
В г. Архангельске функционирует 18 больничных учреждений и 81 врачебно-поликлиническое учреждение. Развитие сферы здравоохранения в г. Архангельске достаточно стабильно в последние десять лет. Фиксируется слабый нисходящий тренд по показателю обеспеченности врачами на 10 тыс. чел. населения: с 2011 по 2020 годы сокращение составило 13,5%. При этом аналогичный показатель по Российской Федерации в 2020 году составил 38 на 10 тыс. чел., что в 2 раза меньше, чем в г. Архангельске (87,4 на 10 тыс. чел.). Обеспеченность средним медицинским персоналом характеризуется аналогичной тенденцией, однако с меньшими темпами: за весь период сокращение составило лишь 5,5% (со 154,5 на 10 тыс. чел. до 149 на 10 тыс. чел.); по итогам 2020 года среднероссийская обеспеченность средним медицинским персоналом составила 85,3 на 10 тыс. чел., что на 63,7% ниже уровня г. Архангельска (рис. 41).

* ИНФОКАРТА: АРХАНГЕЛЬСКАЯ ОБЛ. ПО ИТОГАМ 2021 ГОДА // Рособнадзор. — [Электронный ресурс] Режим доступа: <https://maps-oko.fioc.ru/region/29>



Источник: составлено авторами по данным Росстата
Рисунок 41 – Динамика обеспеченности врачами и средним медицинским персоналом, на 10 тыс. чел. населения

Кроме того, в целом в городском округе фиксируется общее снижение заболеваемости населения. С 2011 по 2021 годы уровень заболеваемости увеличился на 0,9% (с 1034,6 до 1044,3; +0,1% в среднем за год). В свою очередь аналогичный среднероссийский показатель увеличился на 4,66% (с 1604,0 до 1677,1; +0,1% в среднем за год). При этом показатели смертности от болезней системы кровообращения (-6,0%) и новообразований (-11,0%) характеризуются относительно стабильной динамикой в последние десять лет (рис. 42).



Источник: составлено авторами по данным Росстата
Рисунок 42 – Динамика заболеваемости населения (на 1 000 чел.) и смертности по различным причинам (на 100 000 чел.)

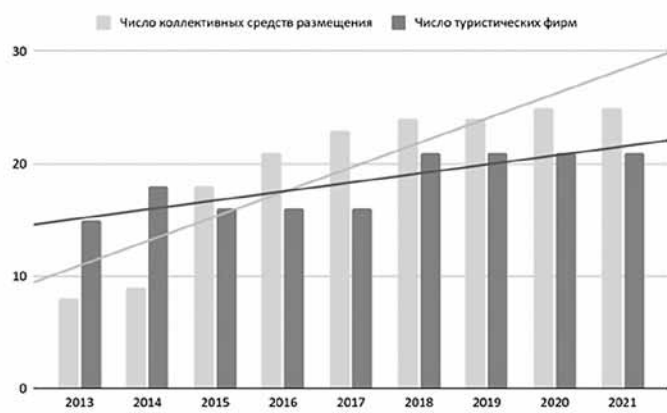
Негативной представляется ситуация с обеспеченностью населения больничными койками. Так, с 2011 по 2020 годы показатель числа больничных коек на 10 тыс. человек населения сократился на 20,8% (со 128,4 до 101,7), при этом по Российской Федерации значение сократилось на 13,7% (с 94,2 до 81,3). Сохранение текущего тренда может существенно сказаться на возможности населения получить необходимую медицинскую помощь. Также эксперты отмечают нехватку в городском округе амбулаторных поликлиник и специалистов узкого профиля.

Туризм

Город Архангельск, располагаясь на территории Арктической зоны Российской Федерации, обладает туристским потенциалом. Город является одной из крупнейших площадок на Северо-Западе России для проведения международных событийных мероприятий (Международный фестиваль уличных театров, Международные дни джаза, Маргаритинская ярмарка и т.п.), обладает уникальными производствами (Архангельский водорослевый комбинат, Архангельский ликеро-водочный завод, Музей Архангельского пряника-козуля, Проект «Поморский коч») и уникальными гастрономическими продуктами (пряник-козуля, продукты из водорослей, треска, корюшка, ряпушка, семга, северные пироги, оригинальные настойки на основе лесных трав и ягод и др.). Кроме того, значительным туристским потенциалом обладает Архангельская городская агломерация («Большой Архангельск», поскольку г. Архангельск является отправной точкой для путешествий по Архангельской области).

Приоритетными направлениями развития внутреннего и въездного туризма являются: культурно-познавательный, арктический, детский, гастрономический, деловой, событийный, самодельный.

При этом туристский сектор характеризуется восходящими трендами по показателям числа коллективных средств размещения и числа туристических фирм (рис. 43).



Источник: составлено авторами по данным Росстата
Рисунок 43 – Динамика числа коллективных средств размещения и туристических фирм, ед.

Так, с 2013 по 2021 годы число коллективных средств размещения увеличилось более чем в 3 раза (с 8 до 25), а число туристических фирм на 40% (с 15 до 21).

Несмотря на это, в г. Архангельске фиксируется снижение количества размещенных лиц в коллективных средствах размещения на 6,3% (с 111 до 104 человек). Наибольшее снижение зафиксировано в 2020 году, когда показатель снизился на 40% (до 73 человек), что обусловлено коронавирусными ограничениями и уменьшением возможностей для туристской мобильности граждан.

При этом в период с 2015 по 2021 годы увеличивается количество российских туристов на 16% (с 89,3 тыс. чел. до 103,2 тыс. чел.) и сокращается число иностранных туристов на 73% (с 4,7 тыс. чел. до 1,2 тыс. чел.). Такая динамика обусловлена критическим снижением количества туристов в 2020 году из-за пандемии коронавируса, в 2021 году начинается постепенное восстановление отрасли, однако оба показателя не превысили уровня 2019 года. При этом количество койко-мест, номерной фонд и количество коллективных средств размещения за период выросли приблизительно на 40% (табл. 4).

Таблица 4 – Основные показатели предприятий сферы размещения

Год	Обсл. российские туристы, чел.	Обсл. иностранные туристы, чел.	Койко-места	Номерной фонд	Кол-во КСР
2015	89 344	4 734	1 420	846	18
2016	89 973	4 483	1 591	886	21
2017	106 474	3 744	1 746	924	23
2018	115 739	3 815	2 173	1 087	24
2019	112 323	8 582	2 087	1 112	24
2020	72 462	962	1 879	1 049	25
2021	103 199	1 294	2 055	1 145	25

Источник: составлено авторами по данным Росстата, официального интернет-портала городского округа «Город Архангельск»

Несмотря на пандемию коронавируса количество экскурсантов из России за аналогичный период выросло в 6 раз (с 64,1 тыс. чел. до 435,8 тыс. чел.), однако количество иностранных сократилось на 73% (с 1854 чел. до 507 чел.), что свидетельствует о том, что коронавирусные ограничения в наибольшей степени отразились на международном туризме (табл. 5).

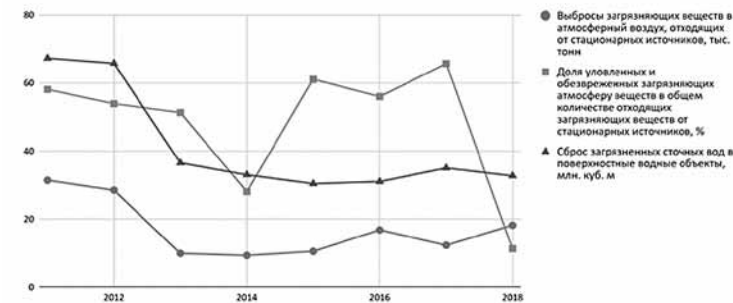
Таблица 5 – Количество экскурсантов

Год	Экскурсанты из России, чел.	Иностранные экскурсанты, чел.
2015	64 141	1 854
2016	468 088	1 958
2017	509 244	2 545
2018	481 132	7 537
2019	553 703	4 795
2020	205 090	379
2021	435 841	507

Источник: составлено авторами по данным Росстата, официального интернет-портала городского округа «Город Архангельск»

Среди основных проблем туристской сферы города эксперты отмечают недостаток мер государственной поддержки, слабое развитие инфраструктуры (туристской и дорожной), фактор сезонности и недостаточный уровень качества туристских услуг.

ОХРАНА ОКРУЖАЮЩЕЙ СРЕДЫ, БЛАГОУСТРОЙСТВО ТЕРРИТОРИИ, В Т.Ч. ОБЩЕСТВЕННЫХ ПРОСТРАНСТВ
С 2012 по 2018 годы отмечается снижение объема выбросов загрязняющих веществ в атмосферный воздух, отходящих от стационарных источников на 42,2% (с 31,4 тыс. тонн до 18,2 тыс. тонн) (рис. 44).



Источник: составлено авторами по данным Росстата
Рисунок 44 – Динамика выбросов загрязняющих веществ в атмосферный воздух (тыс. тонн), сброса загрязненных сточных вод (млн куб. м) и доли уловленных и обезвреженных загрязняющих атмосферу веществ, в %

Также фиксируется снижение доли уловленных и обезвреженных загрязняющих атмосферу веществ в общем количестве отходящих от стационарных источников на 46,8 п.п. (с 58,1% в 2011 году до 11,3% в 2018 году**). Наибольшее снижение произошло в 2018 году, когда значение показателя уменьшилось сразу на 54,4 п.п. в сравнении с 2017 годом. Показатель сброса загрязненных сточных вод в поверхностные водные объекты отличается относительной стабильностью и тенденцией на снижение. Так, с 2011 по 2018 годы значение уменьшилось на 51,4% (с 67,3 млн куб. м до 32,7 млн куб. м). Наибольшее снижение фиксируется в 2013 году, когда объем сброса сократился сразу на 23,9 млн куб. м в сравнении с прошлым годом.

В г. Архангельске на постоянной основе осуществляется работа по благоустройству территории, в т.ч. общественных пространств: благоустраиваются дворовые и общественные территории, скверы, устраиваются площадки для размещения малых архитектурных форм, осуществляется комплекс работ по озеленению объектов благоустройства, выполняются работы по ликвидации несанкционированных свалок, устанавливаются детские игровые комплексы, ремонтируются тротуары, памятники и мемориалы. Кроме того, для улучшения внешнего облика города в августе 2020 года был утвержден дизайн-код, который определяет единые правила для оформления информационных конструкций на фасадах зданий.

При этом в городском округе наблюдается тренд на сокращение количества благоустроенных дворовых территорий. С 2017 по 2021 годы количество таких территорий уменьшилось на 86% (с 21 ед. до 3 ед.). Несмотря на это индекс качества городской среды вырос с 2018 по 2021 годы на 24 балла (с 150 до 174 баллов), однако г. Архангельск по-прежнему относится к группе городов с неблагоприятной городской средой. При этом наиболее низкие оценки получили следующие городские пространства: общественно-деловая инфраструктура, жилье и прилегающие пространства, озелененные пространства.

МУНИЦИПАЛЬНОЕ УПРАВЛЕНИЕ, ГРАЖДАНСКОЕ ОБЩЕСТВО

Структуру органов местного самоуправления городского округа «Город Архангельск» составляют Архангельская городская Дума (представительный орган), Глава городского округа «Город Архангельск», Администрация городского округа «Город Архангельск» (исполнительно-распорядительный орган) и контрольно-счетная палата городского округа «Город Архангельск» (контрольно-счетный орган).

Цифровизация и информационная открытость деятельности органов местного самоуправления г. Архангельска основывается на постепенном развитии информационно-коммуникационных систем. Помимо применения программных продуктов, автоматизирующих деятельность отдельных отраслевых (функциональных) органов администрации города (АИС «Обеспечение градостроительной деятельности», «1С: Учет исполнения наказаний» и т.п.), разработаны приложения: личный кабинет Администрации города, включающий отображение выполняемых аварийно-ремонтных работ в городе; личный кабинет жителя города, включающий подсистемы: личный кабинет арендатора, тарифы и нормативы оплаты услуг ЖКХ, общественные слушания, голосование; городские карты с отображением полезной информации для жителей города.

Однако население г. Архангельска склонно негативно оценивать деятельность представителей муниципальных властей. С 2011 по 2021 годы показатель удовлетворенности населения деятельностью органов местного самоуправления вырос на 6,6 п.п. Удовлетворенность населения информационной открытостью органов местного самоуправления также демонстрирует невысокие значения и отсутствие ярко выраженного тренда. За весь период показатель вырос лишь на 1,8 п.п. Средние значения показателей удовлетворенности находятся на низких уровнях (рис. 45):

- деятельность органов местного самоуправления – 35%;
- информационной открытостью – 33%.

Соответствующая динамика и значения показателя свидетельствуют о наличии в городском округе ряда актуальных для жителей проблем, которые на протяжении длительного периода не были решены, что оказывает негативное влияние на уровень удовлетворенности граждан деятельностью органов местного самоуправления.



Источник: составлено авторами по данным Росстата
Рисунок 45 – Удовлетворенность населения деятельностью органов местного самоуправления и информационной открытостью органов местного самоуправления, в %

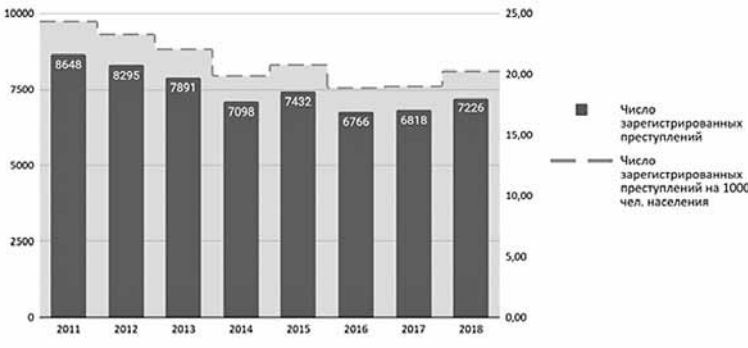
При этом фиксируется рост расходов бюджета муниципального образования на содержание работников органов местного самоуправления в расчете на одного жителя муниципального образования – в среднем на 10,3% в год, что обусловлено, главным образом, расширением полномочий Администрации городского округа и связанным с этим увеличением штатной численности.

В г. Архангельске развивается инициативное бюджетирование: с 2018 года действует проект «Бюджет твоих возможностей», а с 2021 года – «Инициативные проекты граждан», в рамках которых отбираются и реализуются общественные инициативные проекты на территории города и муниципальных учреждений, что позволяет привлечь граждан к работе над благоустройством города.

Кроме того, за период 2011-2021 годов существенно выросла численность граждан, принимающих участие в деятельности органов территориального общественного самоуправления (ТОС). По итогам 2021 года в ТОСах состояло более 22 тыс. чел., что в 3 раза больше, чем в 2011 году.

БЕЗОПАСНОСТЬ ЖИЗНЕДЕЯТЕЛЬНОСТИ

В г. Архангельске фиксируется снижение количества преступлений с 2011 по 2018 годы на 16,4% (с 8648 ед. до 7226 ед., -2,4% в среднем в год) (рис. 46). В свою очередь численность преступлений на 1000 человек населения за период сократилась на 16,75% (с 24,32 до 20,25, -2,4% в среднем в год).



Источник: составлено авторами по данным Росстата
Рисунок 46 – Динамика количества преступлений, ед.

При этом в 2021 году на территории городского округа не было допущено чрезвычайных ситуаций, а также проводилась системная работа по недопущению крупных аварий на коммунально-энергетических системах города.

МЕЖРЕГИОНАЛЬНЫЕ И ПАРТНЕРСКИЕ СВЯЗИ

Администрация городского округа «Город Архангельск» поддерживает широкий спектр партнерских международных и межрегиональных связей. В первую очередь – контакты с городами-побратимами. По состоянию на 01.10.2022 г. у г. Архангельска 10 городов-побратимов в 9 государствах мира:

- Джермук (Армения),
- Сухум (Абхазия),

** За более поздние периоды данные отсутствуют

- Ашлуд (Израиль),
- Портленд (США),
- Вардэ (Норвегия),
- Тромсё (Норвегия),
- Эмден (Германия),
- Милуз (Франция),
- Оулу (Финляндия),
- Кируна (Швеция).
Также, Архангельск активно работает над установлением побратимских связей с городами Республики Беларусь (Витебск, Борисов), Китая (Юйлинь), Сербии (Нови-Сад).
Также население и бизнес г. Архангельска активно взаимодействуют с городами из соседних областей:

- Мурманск
- Петрозаводск
- Вологда
- Череповец
- Сыктывкар
- Санкт-Петербург
- Нарьян-Мар

Значительное влияние на интенсивность партнерских связей оказывает транспортная доступность.

Автомобильный транспорт

Архангельск – конечный пункт федеральной автотрассы «Холмогоры» М8 с ответвлением на г. Северодвинск. Кроме того, функционируют межрегиональные автобусные маршруты в направлениях: Великий Устюг, Сыктывкар, Череповец, Вологда.

Железнодорожный транспорт

Протяженность железнодорожных путей общего пользования – 101,9 км. На территории города располагается 6 основных железнодорожных станций и одна маневровая железнодорожная станция. Главной железнодорожной магистралью является Северная железная дорога Архангельск – Москва. Другие важные железные дороги: Архангельск – Мурманск, Архангельск – Каргополь.

Воздушный транспорт

В 11 км от города располагается аэропорт Международного уровня «Архангельск» класса В. Аэропорт обслуживает федеральные и международные регулярные и чартерные рейсы. Основные направления внутри страны: Москва, Санкт-Петербург, Сочи, Казань, Калининград, Мурманск, Нарьян-Мар, Череповец, Ярославль.

К югу от г. Архангельска находится аэропорт местных воздушных линий Васково. Рейсы выполняются в удаленные и труднодоступные населенные пункты Архангельской области и Ненецкого автономного округа.

Водный транспорт

Река Северная Двина имеет выход в Белое море. Данный водный путь связывает г. Архангельск с основными мировыми водными маршрутами. Протяженность судового хода в пределах города составляет 105,8 км. Морская навигация осуществляется круглый год, речная – пока не установится лед. По берегам реки располагаются 52 пассажирских и грузовых причала. Водный транспорт широко применяется для местных общественных и частных пассажирских перевозок.

На территории порта г. Архангельска находятся 3 грузовых района: аванпорты Экономия и Бакарица (морской торговый порт) и морской речной порт (пассажирский).

Архангельский морской порт – основная база Северного пароходства. Через данную точку осуществляются морские перевозки по Белому, Баренцеву, Карскому морям, Северному морскому пути и на заграничных линиях. Погрузочно-разгрузочные работы на грузовых районах морского торгового порта осуществляет ОАО «Архангельский морской торговый порт».

Также значительными портовыми мощностями на территории городского округа обладают: АО «Архангельский речной порт», АО «Архангельский траловый флот», ТЛК «Соломбальский терминал» (ЗАО «Арктик-Консалтинг-Сервис»), ЗАО «Лесозавод 25», ООО «РН-Морской терминал Архангельск».

2.2. Стратегическая диагностика социально-экономического развития городского округа «Город Архангельск»

2.2.1 SWOT - анализ

Результат стратегического анализа основных направлений развития городского округа «Город Архангельск» агрегирован представлен в таблицах 7-9.

1. ЧЕЛОВЕЧЕСКИЙ КАПИТАЛ (развитие социальной сферы)

- демографическая ситуация и миграционные процессы;
- здравоохранение;
- образование;
- культура;
- гражданское общество и гражданская безопасность.

Таблица 7 – SWOT – анализ по направлению «Человеческий капитал»

Внутренняя среда	
Сильные стороны/ конкурентные преимущества	Слабые стороны/риски
демографическая ситуация и миграционные процессы	
незначительное сокращение численности населения за 2011-2022 гг.	- снижение уровня рождаемости (современный уровень рождаемости значительно ниже, чем средний в РФ); - рост уровня смертности; - долгосрочные тренды на снижение уровня рождаемости и рост уровня смертности
рост численности населения младше трудоспособного возраста	старение населения (рост численности населения старше трудоспособного возраста) сокращение численности населения трудоспособного возраста
сокращение общего оттока населения	- миграционная убыль (2020); - отток молодежи
здравоохранение	
общее снижение заболеваемости населения	уровень заболеваемости выше среднестранового показателя
развитие негосударственного сектора здравоохранения, особенно в части стоматологии, диагностических и лабораторных исследований, индустрии красоты	- дефицит узкопрофильных специалистов в медицине; - низкая обеспеченность медперсоналом среднего звена
заинтересованность органов местного самоуправления в развитии здравоохранения	дефицит поликлиник, амбулаторных пунктов
потребность в кластерных образованиях в здравоохранении	отсутствие пациентоориентированности городского здравоохранения
оздоровление молодого поколения (рост доли детей первой и второй групп здоровья в общей численности обучающихся в муниципальных общеобразовательных учреждениях)	нисходящий тренд по показателю обеспеченности врачами
формирование внутренней потребности людей в здоровом образе жизни	снижение показателя обеспеченности населения больничными койками дефицит инфраструктуры для оздоровительного массового спорта по месту жительства (всепогодные спортивные сооружения) и тренерского персонала
образование	
высокая общественная и экспертная оценка качества образовательных услуг (дошкольного, общего и дополнительного образования)	- снижение качества образования; - разрыв в спросе и предложении по квалификациям
восходящий позитивный тренд в дошкольном образовании (сокращение доли детей в возрасте 1-6 лет, стоящих на учете для определения в МДОУ; существенное снижение доли МДОУ, здания которых находятся в аварийном состоянии или требуют капитального ремонта)	дефицит мест в дошкольных учреждениях города
высокая доля <i>общеобразовательных</i> учреждений, соответствующих современным требованиям	количество зданий, требующих капитального ремонта, остается большим, в т.ч. это островные и отдаленные школы
средние школы входят в рейтинг лучших по РФ (по карте качества образования город находится в зеленой зоне)	дефицит мест в общеобразовательных учреждениях города рост доли обучающихся во вторую (третью) смену
накопленный опыт работы с талантливыми детьми (созданы профильные классы: фармацевтический, медицинский, психолого-педагогический класс, классы инженерного профиля, строительный, эколого-биологический)	недостаток учителей по профильным предметам
мотивация учителей (нематериальное стимулирование преподавателей школ - льготные билеты в культурные центры)	циклическая текучка преподавательских кадров
сохранение <i>среднепрофессиональных</i> образовательных учреждений (колледж искусств, музыкальный колледж)	отсутствие сформированного заказа от работодателей на содержание профессионального образования и наличие компетенций
значительный научный и образовательный потенциал высшего образования (по оценкам местных экспертов)	недостаточный уровень качества высшего образования
студенческий город	«старение» кадрового состава (увеличение количества педагогов пенсионного возраста) город находится в желтой зоне по показателю «поступаемость в вузы своего региона»
наличие специалистов высокой квалификации в лесной отрасли	«утечка умов» (постарение кадров, миграционный отток)
восходящий тренд получающих услуги по <i>дополнительному</i> образованию	недостаточное количество учреждений дополнительного образования в новых жилых районах
созданы точки роста дополнительного образования: кванториумы и прокванториумы	
проектная деятельность в детсадах: чайлдскиллз	
центры по работе с проблемными детьми	

конкурсы по поддержке лидерских качеств в преподавании («Лучший наставник», «Портрет современного педагога», Школа молодого руководителя)	неразвитость непрерывной системы образования
рост заработной платы сотрудников образовательных организаций	
культура и досуг	
наличие культурных событий высокого уровня (межрегионального и всероссийского уровней)	- отсутствие разнообразной культурной жизни в городе; - недостаточное анонсирование культурных событий
интегрированность города и его руководства в арктические проекты	слабая структурированность городского сообщества по интересам
- наличие на территории г. Архангельска, наряду с муниципальными учреждениями сферы культуры, государственных учреждений культуры: театрально-концертных, музеев и библиотек; - наличие бренда (родина снеговика) - создание центра циркового искусства	недостаточное количество учреждений, аккумулирующих современные городские культурно-досуговые занятия
тренды на снижение доли муниципальных учреждений культуры, здания которых находятся в аварийном состоянии или требуют капитального ремонта	- слабая материально-техническая база; - размещение ряда муниципальных учреждений культурно-досугового типа в приспособленных зданиях; - отсутствие в ряде учреждений культурно-досугового типа современных комфортных зрительных залов; - тяжелое финансовое положение организаций культурно-досуговой сферы
централизована библиотечная система, объединяющая 20 библиотек во всех территориальных округах г. Архангельска	- дефицит востребованной досуговой инфраструктуры, в т.ч. коммерческой (концертные и выставочные залы, детские музеи, детско-юношеские центры, аквапарки и т.п.); - низкая доступность учреждений культуры в отдаленных городских районах
устойчивый рост размера средней заработной платы работников культуры	деградация состояния многих объектов культурного наследия
рост уровня фактической обеспеченности клубами и учреждениями клубного типа	низкий уровень фактической обеспеченности парками культуры и отдыха
рост популярности среди молодых людей мероприятий по созданию условий и возможностей для успешной реализации профессионального и творческого потенциала	дефицит специалистов, способных осуществлять эффективный менеджмент и коммерциализацию культурно-исторического наследия города, проектировать современные культурные практики
физическая культура и спорт	
- рост доли населения, систематически занимающегося физической культурой и спортом - сохранение традиций массового увлечения зимними видами спорта	дефицит спортивной инфраструктуры, проблемы доступа к ней (территория школ)
рост обеспеченности спортивными сооружениями и объектами (выше 100% по итогам 2021 года)	
популяризация здорового образа жизни среди различных категорий граждан	отсутствие единой городской программы для пенсионеров
гражданское общество	
рост гражданской активности (существенно выросла численность граждан, состоящих в органах территориального общественного самоуправления (ТОС))	- низкий уровень доверия к муниципальной власти; - формальный характер взаимодействия общества и власти; - преимущественное расположение ТОСов на окраине города
реализация социально значимых проектов	- неразвитая гражданская инициатива - недостаточный уровень вовлечения горожан в инициативное бюджетирование
снижение количества преступлений	недоиспользование общественного потенциала
рост усилий властей и активного городского сообщества по сохранению историко-культурного наследия	нерезализованность экономического потенциала историко-культурных объектов со стороны девелоперов и бизнеса
благоприятный психоэмоциональный климат для создания семьи и рождения детей	- низкая обеспеченность детскими садами (дети до 3х лет обеспечены не полностью); - отсутствие мест в детских садах в центральной части города
- развито волонтерское движение - создан молодежный центр - действует ведомственная целевая программа «Молодежь Архангельска», утв. Постановлением Администрации городского округа «Город Архангельск» от 20.01.2022 № 94 (в ред. от 23.06.2022 № 1180) (на территории города проводятся межрегиональные молодежные форумы, развиваются молодежные советы)	отток творческих людей молодого возраста
Внешняя среда	
Возможности	Угрозы
потенциал миграции квалифицированных работников	миграционное давление со стороны низкоквалифицированных людей из областного окружения
спрос на проведение спортивных событий национального уровня	конкуренция по привлечению квалифицированной рабочей силы с ближайшими крупными городами
федеральные программы поддержки образования	сохранение неравенства в условиях жизни и ведения бизнеса
мейнстрим- здоровый образ жизни	продолжительный зимний период
повышение качества жизни отдельных групп населения за счет цифровизации экономики и образования	негативное влияние информационно среды и массовой культуры на морально-нравственные устои подрастающего поколения
импортозамещение	негативные последствия пандемии
информационная открытость органов местного самоуправления	длительная нерешенность актуальных проблем, отсутствие ярко выраженного восходящего тренда на рост удовлетворенности граждан деятельностью органов местного самоуправления

Источник: составлено авторами

2. ПРОСТРАНСТВО ГОРОДА

- городская инженерная инфраструктура;
- жилищно-коммунальное хозяйство;
- ресурсосбережение

Таблица 8 – SWOT – анализ по направлению «Пространство города»

Внутренняя среда	
Сильные стороны/ конкурентные преимущества	Слабые стороны/риски
городская инженерная инфраструктура	
планировочная структура города позволяет обеспечить население различными видами общественного городского транспорта (автобус, водный, железнодорожный)	- неравномерное социально-экономическое развитие территории города; - недостаточное благоустройство периферийных районов - недостаточная мотивация населения к использованию общественного транспорта - несоответствие текущего уровня развития магистральной инфраструктуры потребностям экономики и населения
достаточно высокий уровень доступности общественного транспорта	низкие оценки безопасности и устойчивости развития транспорта
значительный логистический потенциал	Низкий уровень количественного и качественного развития общественного транспорта (дефицит маршрутов, большие интервалы ожидания, рост тарифа за проезд, старые модели автобусов, дефицит парковочных мест, дорогостоящая коммуникация с островными территориями, отсутствие электронных табло, недостаточная обеспеченность мостами, ряд социально нагруженных маршрутов, непопулярность проездных карт, отсутствие льготных программ для школьников и студентов) предельная возможность железнодорожной инфраструктуры справляться с ростом грузовых и пассажирских потоков
высокий уровень автомобилизации населения, повышенная мобильность горожан	разрыв между пропускной способностью автомобильных дорог и темпами автомобилизации населения
наличие современных транспортных развязок	изношенность транспортной инфраструктуры (высокая доля протяженности автомобильных дорог, не отвечающих нормативным требованиям)
высокие экспертные оценки энергообеспеченности	неполная обеспеченность освещением в городе изношенность электросетей
рост инвестиций в водоснабжение и водоотведение	- отсутствие комплексного подхода к организации городского благоустройства; - слабые темпы модернизации водоснабжения, дренажной системы, ливневой канализации
рост показателей устойчивого развития, оказывающих влияние на миграционную привлекательность	значительная изношенность инженерной инфраструктуры, ее недостаточность на островных территориях
перевод на газ городских котельных	наличие на островных территориях значительного количества ветхих построек, в т.ч. объектов социальной инфраструктуры
дизайн-код города	дефицит туристско-рекреационной инфраструктуры на бережных
	недостаток инфраструктуры для людей с ОВЗ
	недостаток пространств для сбора молодежи (особенно в отдаленных районах города)

	отсутствие единого каркаса для пешеходных и велосипедных передвижений
созданы общественные приюты для беспризорных собак	- отсутствие муниципальных приютов для беспризорных животных; - дефицит мест для захоронения животных
	дефицит мощностей для решения «мусорной» проблемы
	дефицит инфраструктуры внеуличного скоростного экологически чистого, безопасного и комфортного общественного транспорта
жилищно-коммунальное хозяйство	
наличие естественной оси для застройки (русло реки) - жилые кварталы ориентированы вдоль р. Северная Двина	- перерасстроенность центра (в центре некуда переселиться) - высокая стоимость жилья - ветхое аварийное жилье
собираемость платежей по ЖКУ – 99%	- неудовлетворительное состояние и дефицит контейнерных площадок - недостаточное количество мусоровозов
позитивная тенденция на увеличение площади жилых помещений на 1 жителя	- высокая доля ветхого жилья - недостаточное благоустройство периферийных районов - недостаток детских площадок
федеральное и региональное финансирование переселения из ветхих построек	дефицит земель и имеющихся мощностей для развития жилищного строительства
рост показателя площади земельных участков, предоставленных для индивидуального жилищного строительства	низкая активность земельного рынка
рост доли населения, получившего жилье помещением и улучшившего жилищные условия	- низкая активность собственников в решении вопросов ЖКХ и благоустройства - низкий уровень ответственности управляющих компаний
	- высокий физический и моральный износ систем коммунальной инфраструктуры; - недостаток инфраструктуры на периферийных территориях, - снижение качества предоставления коммунальных услуг
	неразмежеванные земли
	ограниченный фонд маневренного жилья
ресурсосбережение	
богатство водных ресурсов	- изношенность систем водоснабжения; - существенное загрязнение водных объектов; - слабое использование водоемов в туристско-рекреационных целях
прибрежное положение на Северной Двине	низкий уровень использования водного транспорта
значительные зеленые массивы в периферийных районах	низкий уровень и качество озеленения центра города
снижение объема выбросов загрязняющих веществ в атмосферный воздух, отходящих от стационарных источников	снижение доли уловленных и обезвреженных загрязняющих веществ в атмосфере в общем количестве отходящих загрязняющих веществ от стационарных источников
благоприятная экологическая ситуация на большей части территории города	ухудшение качества атмосферного воздуха в результате роста автопарка
наличие территорий с сохраненным биоразнообразием	- отсутствие системной работы по сохранению биоразнообразия; - недопонимание экономической ценности природных объектов
- проведение кампаний по популяризации раздельного сбора мусора; - негативное восприятие жителями города качества экологической обстановки	- отсутствие системы раздельного сбора ТБО; - низкая доля очистки ливневых сточных вод сжигание бытового мусора (ТБО)
контроль над потреблением коммунальных услуг через личные кабинеты и сервисы	снижение качества городской среды на фоне роста стоимости жизни
тренд на снижение потребления горячей и холодной воды, тепловой и электроэнергии как в многоквартирных домах, так и в муниципальных бюджетных учреждениях	низкие субъективные показатели по уровню чистоты, состоянию ЖКХ, состоянию транспорта
наличие значительного природного пространства с водной артерией повышает ассимиляционный потенциал территории города за счет природного окружения	низкая культура обращения с коммунальными отходами
близкое расположение лесных ресурсов	незначительное использование возможностей малой (локальной) энергетики и альтернативных источников энергии
Внешняя среда	
Возможности	Угрозы
выгодное транспортно-географическое положение относительно Москвы и Арктической зоны РФ	незначительное количество направлений авиарейсов
тенденция на повышение уровня жизни, устойчивого развития	дискомфортные природные условия
рост спроса на грузоперевозки в Арктическую зону	конкуренция с соседними городами
федеральные программы развития транспорта	снижение возможностей бюджетной системы
развитие и распространение передовых технологий	загрязнение р. Северная Двина сточными и канализационными водами
близость экологически чистого строительного материала - древесины	вырубка малонарушенных лесных участков
распространение концепции «Умный город»	недостаточные темпы увеличения объемов жилищного строительства, рост объемов незавершенного строительства за счет средств муниципального бюджета
активное внедрение инновационных и композитных строительных материалов, улучшающих эксплуатационные характеристики зданий и увеличивающих темпы строительства	рыхлый характер грунта в границах дельты р. Северная Двина / дефицит земли для строительства
повышение удовлетворенности людей качеством жизни в городе	дорогая ипотека
повышение уровня экологических знаний у жителей города	рост стоимости нефтепродуктов для автотранспорта
подтвержденные возможности ГЧП - проектный опыт привлечения частных инвестиций в городскую инфраструктуру	возможность техногенных катастроф, связанных с увеличением износа основных фондов объектов ЖКХ
малонарушенные природные территории в Зоне Севера	рост накопленного экологического ущерба в непосредственной близости к городу нарастание частоты опасных природных явлений (наводнений, паводков) в связи с близостью к реке чрезвычайные ситуации техногенного характера – риски для жизни и здоровья людей низкая популярность ресурсосбережения

Источник: составлено авторами

3. ЭКОНОМИКА И УПРАВЛЕНИЕ

- традиции экономического развития;
- развитие малого и среднего предпринимательства, кооперации;
- производительность труда и поддержка занятости;
- наука;
- цифровая экономика;
- туризм;
- эффективное управление имуществом и финансами

Таблица 9 – SWOT – анализ по направлению «Экономика и управление»

Внутренняя среда	
Сильные стороны/ конкурентные преимущества	Слабые стороны/риски
традиции экономического развития	
наличие и удобное размещение лесных ресурсов	- монопрофильная производственная база / лесная промышленность; - отсутствие ярко выраженной современной промышленной специализации
Архангельск – порт река-море с длительной историей	устаревшая и узкоспециализированная наземная инфраструктура портового хозяйства
рыбное хозяйство	наличие теневого бизнеса
наличие относительно крупных предприятий / налогоплательщиков	значительная зависимость промышленных отраслей от государственной поддержки и государственного заказа дефицит земли с инфраструктурой (для промышленных производств, предприятий)

экономическая база города смещает акцент на торговлю, образование, науку и спорт	слабое использование инновационного потенциала и возможностей совершенствования технологической базы дорогая электроэнергия – значительные издержки предприятий на электроэнергию – ограничение для развития производственного сектора недостаток государственных мер поддержки инфраструктуры, а также логистические трудности
стабильный рост сферы розничной торговли (пандемия коронавируса практически не оказала влияния на рост оборота розничной торговли в городе)	- снижение уровня продовольственной безопасности - низкий уровень развития перспективных форм хозяйствования – кооперации в рамках Архангельской городской агломерации низкий уровень доверия со стороны бизнеса к существующим институтам развития города отсутствие близости крупных рынков сбыта недостаточный учет региональной специфики в существующей системе мер поддержки бизнеса
рост сектора платных услуг	недостаточный уровень развития сферы общественного питания по сравнению с розничной торговлей и платными услугами
преференции резидентам Арктической зоны РФ	
наука	
наличие научно-образовательного потенциала как возможность к созданию новой продукции, модернизации производственных процессов, организации нововведений	дефицит «генераторов идей», утечка «мозгов»
существенный инвестиционный потенциал, в т. ч. для развития современных наукоемких сфер экономики	слабое взаимодействие науки с реальным сектором экономики
развитие малого и среднего предпринимательства, кооперации	
развитая розничная торговля и сфера услуг	ограниченная практика применения муниципально-частного партнерства
развитая система грантовой поддержки на открытие собственного бизнеса	противоречие между глобальным трендом на самозанятость и предпринимательство, с одной стороны, и ориентацией соискателей на работу по найму, с другой
рост числа субъектов малого и среднего предпринимательства	МСП сосредоточены в сфере услуг и общепита
наличие ярмарочной инфраструктуры (Маргаритинская ярмарка)	
производительность труда и поддержка занятости	
дешевая рабочая сила (относительно невысокий уровень оплаты труда открывает дополнительные возможности для инвесторов)	невысокий уровень зарплат, низкие темпы ее роста
рост инвестиционной активности	слаборазвитый рынок земли и недвижимости
рост среднего уровня заработной платы выше среднего российского	низкий уровень заработной платы в промышленности и в бюджетной сфере
относительно недорогая квалифицированная рабочая сила (благоприятно для start-up)	дефицит специалистов рабочих специальностей
отсутствие гендерной и национальной дискриминации на рынке труда	противоречие между ожиданиями молодежи и востребованностью практических и универсальных компетенций работодателями на рынке труда
низкий уровень безработицы (0,7%)	- рост численности безработных в 2020 году в связи с коронавирусными ограничениями; - сокращение доходов населения; - трудности с трудоустройством после учебы
рост объема отгруженных товаров собственного производства и выполненных работ собственными силами по всем видам экономической деятельности	сокращение среднесписочной численности работников организаций в сфере обрабатывающего производства
стабильный рост доли среднесписочной численности работников МСП	
активная молодежная предпринимательская инициатива (высокая конкурентная среда в городе, центры «Мой бизнес», Агентство регионального бизнеса, центр микрофинансирования, гарантийный центр)	
эффективное управление имуществом и финансами	
рост объемов безвозмездных поступлений в структуре доходной части бюджета	снижение доли налоговых и неналоговых доходов местного бюджета
тренд на постепенное снижение субвенций в доходной части бюджета	- превалирующая доля целевой финансовой помощи в структуре местного бюджета (субвенции, субсидии); - недофинансированность городского бюджета
тенденция роста налоговых доходов бюджета за счет НДФЛ (с 2016 года)	- низкая эффективность деятельности органов местного самоуправления по оценкам населения; - ограниченность штата управленцев
	отсутствие действенных механизмов участия городского общества в управлении городом
	низкий уровень организации коммуникация и межведомственного взаимодействия
увеличение доли площади земельных участков, являющихся объектами налогообложения земельным налогом	дефицит средств на межвевание территории
цифровая экономика	
рост и развитие системы получения государственных и муниципальных услуг в электронной форме	отсутствие городского мобильного приложения
рост удельной обеспеченности компьютерами	отсутствие поддержки цифровых стартапов со стороны частных инвесторов/ недостаточно благоприятный предпринимательский климат
туризм	
историческая уникальность основных достопримечательностей города	неопределенность стратегии и тактики формирования механизма туристического обслуживания и продвижения города как туристического продукта (вклад туризма в экономику города 0,3%)
восходящие тренды туристического сектора по показателям числа коллективных средств размещения и числа туристических фирм	- малая туристическая привлекательность города, - кратковременность пребывания туристов; - недостаток мест общественного питания с поморской кухней; - недостаток экскурсионной инфраструктуры; - снижение количества размещенных лиц в коллективных средствах размещения
водный туризм	сезонный характер туризма (летние месяцы)
	низкое использование инновационного потенциала и возможностей совершенствования технологической базы (дефицит инфраструктуры, неразработанность аутентичного турпродукта, логистические проблемы, отсутствие поддержки от населения развития туризма, дефицит инициаторов)
Внешняя среда	
Возможности	Угрозы
востребованность дополнительных мощностей по производству и переработке сельхозпродукции в связи с потеплением климата в лесной и тундровой природных зонах	дисбалансы в межбюджетных отношениях
востребованность города как перевалочного хаба при транспортировке грузов и перемещении людей в/из Арктическую зону РФ	высокие риски в связи с изменением климата – возможность затопления дельты р. Северная Двина
федеральные и региональные программы поддержки бизнеса	риски изменения мировой конъюнктуры экономики/стагнация
государственный заказ/национальные проекты по импортозамещению	ограничения по внешнему инвестированию
развитие и распространение инновационных технологий	снижение привлекательности инвестиционной деятельности
наличие экономического потенциала Архангельской городской агломерации	отсутствие крупных рынков сбыта поблизости – затратное логистическое плечо
спрос на деловой и паломнический туризм	усиление террористической угрозы
обеспечение благоприятной среды для предпринимательства	наличие ограничений, связанных с правилами защиты прав собственности
увеличение требований потребителей к качеству товаров и услуг	низкая («северная») скорость адаптации к новым реалиям-трендам
выход на новые межрегиональные рынки	низкая потребительская грамотность по качеству товаров и услуг
увеличение количества туристов в городе	относительно низкая конкурентоспособность российской потребительской продукции
развитие услуг торгового сервиса: внедрение современных цифровых технологий	усиление конкуренции в соперничестве за инвестиционные ресурсы со стороны других городов Европейского Севера России

рост компьютерной грамотности	отсутствие уверенности у предпринимателей и населения в успешности устойчивого развития отдельных видов туризма (сельского, экологического и др.)
наличие устойчивого спроса на посещение объектов природного и культурного наследия	трудности привлечения высококвалифицированного персонала в сферу туризма
- потенциал для развития многопрофильного малого и среднего бизнеса - развитие Архангельска в качестве особой экономической территории для резидентов Арктической зоны РФ	неадаптированность к региональной специфике существующих мер поддержки
- выгодное ЭПП для развития туризма, в т.ч. в арктическую зону; - диверсификация туристического спроса: сезонный и ситуационный туризм (событийный, фестивальный, медицинский, сельский, круизный, кооперативно-производственный и пр.) - перспективные направления туризма - арктическое и островное	отсутствие профильных программ по развитию туризма и соответствующего финансирования
города-побратимы -13 (обмен опытом и рост мастерства муниципального управления интересую)	низкий уровень удовлетворенности населения качеством работы органов местного самоуправления
выгодное приморско-приречное транспортное положение Архангельска	сложившийся стереотип «Архангельск – тушканый город»
природный потенциал для развития биотехнологий на основе морских водорослей и развития морской аквакультуры	низкая скорость принятия решений органами власти
	присутствие теневого бизнеса/ наличие теневой экономики

Источник: составлено авторами

2.2.2. Положение городского округа «Город Архангельск» в общероссийских рейтингах

При оценке положения г. Архангельска использовались преимущественно общероссийские динамические рейтинги, которые позволяют анализировать сложившиеся тенденции. В современных рейтингах городов Российской Федерации, формируемых научными и экспертными организациями и учреждениями, конкурентные позиции г. Архангельска оцениваются как средние или ниже среднего (рис. 47).



Рисунок 47 – Оценка положения городского округа «Город Архангельск» в экспертных общероссийских рейтингах

За исследуемый период г. Архангельск снизил позиции (прил. А) с 53 до 76 места за 2010-2019 годы в интегральном рейтинге 100 крупнейших городов России, формируемом Институтом территориального планирования «Урбаника», в котором в качестве интегрального показателя рассматривается отношение качества городской среды к стоимости жизни.

Однако в половине из анализируемых рейтингов город демонстрирует положительные тенденции: - со 135 до 69 места за 2013-2020 годы в рейтинге устойчивого развития городов России, составленном «Агентством «ЭС ДЖИ ЭМ» в соответствии с принципами устойчивого развития территории, определенными международными организациями и научным сообществом, в котором индекс устойчивого развития города складывается исходя из состояния пяти основных блоков: экономическое развитие, городская инфраструктура, демография, социальная инфраструктура, экология;

- с 48 до 38 места за 2019-2021 годы в рейтинге городов по качеству жизни, формируемом Финансовым университетом при Правительстве Российской Федерации, в котором отражены результаты исследования качества жизни в городах с населением более 250 тыс. человек. При оценке качества жизни экспертами рассматривались следующие темы: распространенность «деструктивного» поведения населения, конфликтность социальных отношений, уровень дохода, склонность к миграции, интерес населения к культурным ценностям, функционирование городского дорожного хозяйства, оценка качества медицинского обслуживания населения, качество образования, работа ЖКХ, условия для создания предприятий, состояние экологической среды в городе и тревожность населения.

Улучшилась позиция г. Архангельска в рейтинге городов России по качеству общественного транспорта (до 62 места из 76 в 2021 году), составленном компанией «SIMETRA». Рейтинг формируется на основе анализа 44 показателей и 1 штрафного фактора, учитывающих и характеризующих основные параметры транспортной системы городов России.

Также незначительное улучшение позиций г. Архангельска отмечается в рейтинге городов России по уровню зарплат (с 37 места до 36 за 2018–2021 годы), составленном по результатам исследования информационного агентства «РИА Новости», в котором место определялось исходя из соотношения заработной платы и стоимости потребительского набора.

Согласно оценкам популярных аналитических агентств г. Архангельск занимает следующие позиции: 121 место в экологическом рейтинге 150 городов России по уровню удовлетворенности пользователей экологическим состоянием города по итогам 2018 года (аналитическое агентство Domofond.ru); 26 место из 100 в рейтинге городов по уровню развития государственно-частного партнерства, составленном Национальным центром ГЧП.

Таким образом, проведенный анализ общероссийских рейтингов и положения г. Архангельска позволил установить, что за анализируемые периоды город улучшил свои позиции в части повышения качества жизни, устойчивого развития и уровня заработной платы населения. При этом снизил свои конкурентные позиции город в сфере качества городской среды и эффективности местного самоуправления.

2.2.3 Межрегиональные и агломерационные связи

Городские округа Архангельской области обладают наиболее положительной динамикой демографических показателей, максимальными показателями экономической деятельности и развитой отраслевой структурой. Территориально муниципальные образования Архангельской области формируют 2 «полоса роста» – Северный, включающий Архангельск, Северодвинск и Новодвинск, и Южный, включающий Котлас и Коржуму. На территориях этих 2 «полос роста» сосредоточены важнейшие отрасли экономики Архангельской области – лесная, деревообрабатывающая и целлюлозно-бумажная; кроме того, они являются транспортными узлами, центрами третичного сектора и производства пищевой продукции. Северный «полос роста» также включает рыбное хозяйство и судостроение.

Городская агломерация «Большой Архангельск» – это формирующаяся перспективная городская агломерация на территории Европейского Севера России (ЕСР), где эксперты выделяют в настоящее время всего 10 городских агломераций, среди которых только одна – Мурманская – относится к категории слаборазвитых, 9 других – к наименее развитым.

Участники формирующейся городской агломерации «Большой Архангельск»: городской округ «Город Архангельск», городской округ «Новодвинск», городской округ «Северодвинск», поселки Приморского муниципального района, кроме Соловецкого и Пертоминского (рис. 48).

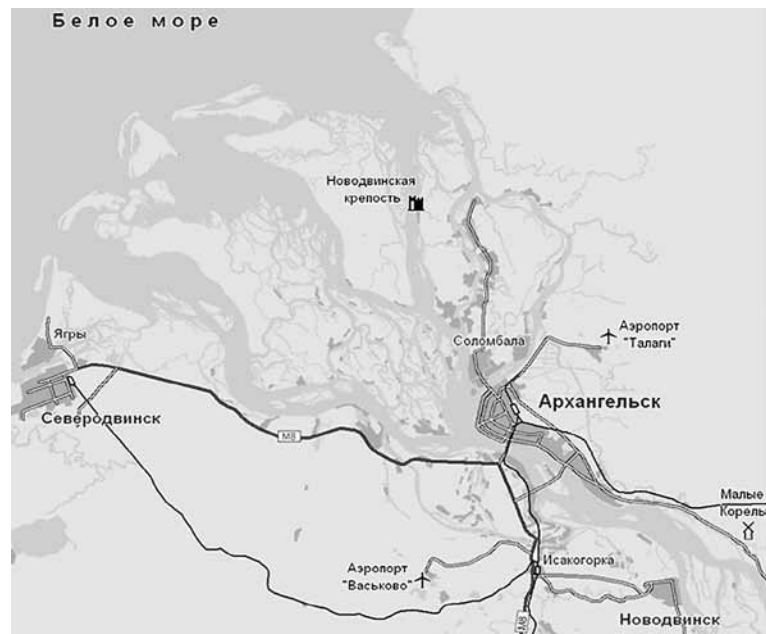


Рисунок 48 – Городской округ «Город Архангельск» и ближайшие населенные пункты

*** Игловская Н.С. Социально-экономические и экологические факторы развития Архангельской городской агломерации. Дисс.канд. геогр. Наук. М., 2011

Население городской агломерации на 2020 год насчитывает более 580 тыс. чел., в том числе:

- Архангельск – 352 тыс. чел.;
- Северодвинск – 183 тыс. чел.;
- Новодвинск – 38,5 тыс. чел.;
- Уемский – 3,6 тыс. чел.;
- Талаги – 3,2 тыс. чел.;
- Боброво – 1,4 тыс. чел.

При этом численность населения во всех указанных поселениях сокращается.

Роль участников городской агломерации «Большой Архангельск»

Архангельск – административный центр, его миссия как «столицы» - развитие Поморья. Кроме того, он выполняет экономические функции промышленного значения, основу которой составляют лесоперерабатывающая и рыбная промышленность в настоящее время.

Северодвинск – город областного подчинения, ведущий промышленный центр Архангельской области и Северо-Запада России, расположен в 35 километрах к западу от г. Архангельска на побережье Белого моря. Основан как город-спутник крупнейшего судостроительного комплекса страны. Его миссия – «ковать за счет федерального бюджета щит Родины» – оборонно-промышленный комплекс (далее – ОПК). Северодвинск выполняет роль базы атомного подводного флота Российской Федерации. Ведущей отраслью экономики г. Северодвинска является судостроение и судоремонт. Основу экономического потенциала составляют АО «ПО «Севмаш», АО «ЦС «Звездочка», АО «СПО «Арктика», входящие в состав АО «Объединенная судостроительная корпорация». В экономике города занято около 50% численности постоянного населения. На судостроительных предприятиях трудится более 47% занятого в экономике населения города (на 2018 год).

Третий город – Новодвинск (в 30 км от г. Архангельска) – производственный центр лесной и лесохимической промышленности, основа его экономического потенциала АО «Архангельский ЦБК» и АО «Архангельский фанерный завод». Миссия г. Новодвинска – обеспечение развития своей доли отраслевого национального рынка.

Роль поселений Приморского района, который относится к районам Крайнего Севера, являясь самой северной точкой страны, связана прежде всего с функциями транспорта, селитбы (ИЖС), дачного строительства, сельского хозяйства (рыбная) и туристической деятельностью.

Три города различны по особенностям формирования, также они различны по своей субкультуре и у них различные миссии. Дальнейшее развитие городов зависит от общих внешних факторов.

В поселенческой агломерации сосредоточена большая часть экономических и людских ресурсов Архангельской области, здесь расположены крупные судостроительные, судоремонтные, лесозаготовительные-деревообрабатывающие, целлюлозно-бумажные и другие предприятия региона Архангельская область, отраслями специализации которой являются деревообработка, целлюлозно-бумажное производство, машиностроение, оборонно-промышленный комплекс, рыбная промышленность.

Связанность Участники городской агломерации расположены в устье реки Северная Двина - по обоим её берегам.

На рис. 49 представлена транспортная насыщенность территории, на которой формируется городская агломерация. Выделены границы полчасовой, часовой и полуторачасовой доступности от центра города Архангельска. На рис. 50 представлена современная граница девятидесятиминутной транспортной доступности.

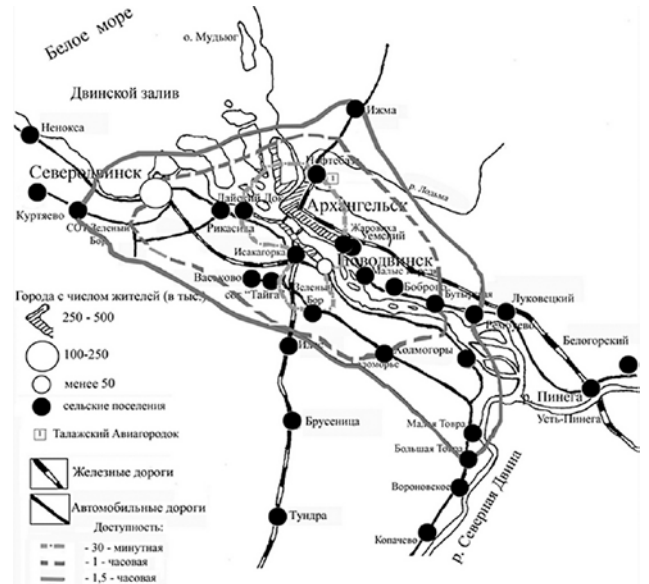


Рисунок 49 – Выделение границ Архангельской городской агломерации методом изохрон

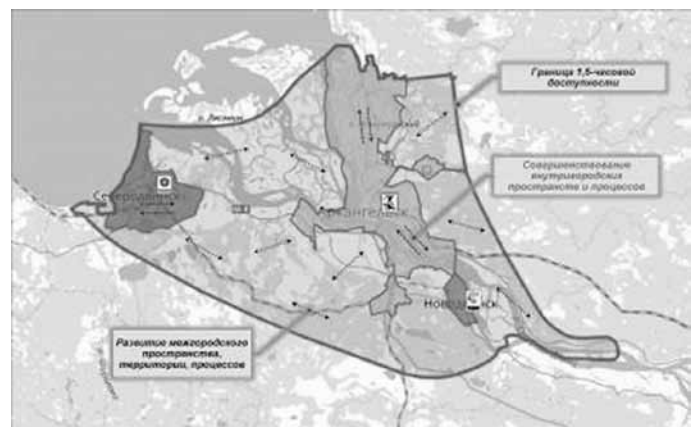


Рисунок 50 – Граница транспортной доступности в пределах 90 минут

История создания – актуальная позиция для современного формирования городской агломерации, поскольку подкрепляет длительный и естественно-исторический процесс сближения современных участников формирующейся городской агломерации «Большой Архангельск» (рис. 51).

Таким образом, формирование Большого Архангельска фактически началось 100 лет назад, когда в 1920 г. лесопильный завод на 6 версте товарищества «Сурков и Шергольд» и остров в дельте реки Северная Двина - Сурковская кошка - были отнесены к пригороду г. Архангельска.



Рисунок 51 – Структурные зоны Архангельской городской агломерации: 1 – историческое ядро города, 2 – центральная зона города, 3 – собственно город, 4 – внутренняя пригородная зона, 5 – внешняя пригородная зона

**** Игловская Н.С. Социально-экономические и экологические факторы развития Архангельской городской агломерации. Дисс.канд.геогр. Наук. М., 2011

***** Игловская Н.С. Социально-экономические и экологические факторы развития Архангельской городской агломерации. Дисс.канд.геогр. Наук. М., 2011

***** Игловская Н.С. Социально-экономические и экологические факторы развития Архангельской городской агломерации. Дисс.канд.геогр. Наук. М., 2011

Сильными сторонами г. Архангельска в сравнении с другими исследуемыми городами Российской Федерации являются преимущественно экология и управление бюджетом, также (в меньшей степени) трудовые ресурсы и уровень жизни. Значения по остальным сферам находятся ниже среднего уровня в группе сравниваемых городов. Ситуация в сферах образовательной инфраструктуры и инфраструктурной обеспеченности представляется критичной, поскольку фиксируется существенное отставание г. Архангельска от других городов по ряду показателей.

Для проведения комплексного анализа сильных и слабых сторон г. Архангельска целесообразно рассмотреть каждую сферу отдельно.

Оценка г. Архангельска в сфере населения характеризуется как «ниже среднего» среди сопоставимых городских округов. Соответствующее значение обусловлено низким коэффициентом рождаемости, значительно ниже, чем в других рассматриваемых городах, на протяжении всего периода. Кроме того, фиксируется отрицательный тренд показателя. Так, с 2015 по 2020 годы коэффициент уменьшился на 4,3 пункта (с 11,8 до 7,5 соответственно). Низкие значения рождаемости оказывают негативное влияние на коэффициент естественного прироста, однако с учетом относительно низкого коэффициента смертности его значения не представляются критичными. По остальным показателям, включенным в данную сферу, г. Архангельск демонстрирует значения на уровне средних показателей городских округов в сформированной выборке.

Оценка экономики г. Архангельска характеризуется средним уровнем среди сравниваемых городов. При этом показатели г. Архангельска по объему инвестиций в основной капитал на душу населения, прибыли организаций, объему отгруженных товаров собственного производства на душу населения и числу субъектов МСП на 10 тыс. человек населения демонстрируют значения ниже, чем в других городах. Кроме того, г. Архангельск является одним из городов-лидеров по объему всех продовольственных товаров, реализованных в границах городского округа на протяжении всего периода.

В сфере «Образовательная инфраструктура» г. Архангельска фиксируются проблемы с дошкольным образованием, что выражается в высокой доле детей в возрасте 1-6 лет, стоящих на учете для определения в муниципальные дошкольные образовательные организации. При этом с 2015 по 2020 годы увеличено количество мест в дошкольных образовательных организациях, что позволило существенно повысить обеспеченность местами в детских садах и снизить долю детей, стоящих на учете для определения в муниципальные дошкольные образовательные организации, в 2 раза к 2020 году. Доля детей, получающих дошкольное образование, выросла на 6%. Отмечается увеличение доли обучающихся в муниципальных общеобразовательных организациях, занимающихся во вторую (третью) смену.

Сильными сторонами в сфере «Культура» г. Архангельска является количество музеев на 10 тыс. человек населения, по данному показателю город является одним из лидеров (3 место). Кроме того, фиксируется сравнительно высокий уровень фактической обеспеченности клубами и учреждениями клубного типа (2 место). При этом прослеживается отставание г. Архангельска от других рассматриваемых городов в обеспеченности библиотеками и парками культуры и отдыха (6 и 9 место соответственно). Проблемой г. Архангельска является высокая доля учреждений культуры, здания которых находятся в аварийном состоянии или требуют капитального ремонта, а также высокая доля объектов культурного наследия, находящихся в муниципальной собственности и требующих консервации или реставрации. Несмотря на это данные показатели демонстрируют позитивные тенденции на уменьшение их значений.

В сфере «Физическая культура и спорт» г. Архангельска также прослеживается тренд на увеличение доли населения, систематически занимающегося физической культурой и спортом, по итогам 2020 года город занял 4 место по данному показателю из 9.

В сфере «Уровень жизни» г. Архангельск является одним из лидеров по размеру среднемесячной заработной платы работников организаций (3 место). Показатель демонстрирует устойчивый рост, за 2015-2020 годы средняя заработная плата выросла более чем на 40% и по состоянию на 2020 год составила 58,3 тыс. руб., уступая Череповцу и Мурманску (60,1 тыс. руб. и 79 тыс. руб. соответственно). Кроме того, в г. Архангельске фиксируются одни из самых высоких значений объема социальных выплат населению и налогооблагаемых денежных доходов населения (2 место).

При этом наблюдается значительное отставание города по показателям общей площади жилых помещений, приходящихся на 1 жителя и общей площади жилых помещений на 1 жителя, введенных за 1 год (9 и 8 место соответственно). Так, на протяжении всего периода в г. Архангельске фиксируется наименьшая жилая площадь на 1 жителя среди всех городов, а также средние темпы строительства жилой площади на 1 жителя (0,28 кв. м в год в среднем за 6 лет).

По трудовым ресурсам город демонстрирует высокие значения по показателям размера среднемесячной заработной платы работников организаций (3 место) и доле населения трудоспособного возраста в общей численности населения (3 место). В свою очередь доля среднедиспозитивности работников малых и средних организаций характеризуется как умеренная, незначительно ниже средних значений (5 место). В то же время фиксируется отставание г. Архангельска от других городов по доле работников организаций в общей численности трудоспособного населения (8 место).

Среди слабых сторон города по инфраструктурной обеспеченности фиксируется плотность одиночного протяжения уличной газовой сети (8 место), при этом абсолютные значения протяжения газовой сети являются самыми низкими среди рассматриваемых городов. Аналогичные показатели плотности других сетей коммунальной инфраструктуры также демонстрируют низкие значения (тепловых сетей, водопроводной сети и канализационной сети). Несмотря на это, г. Архангельск является одним из лидеров по протяженности уличной водопроводной, а также канализационной сетей, однако к 2020 году преимущество сократилось и по итогам года значения показателя находилось на уровне или незначительно ниже средних значений. Кроме того, острой проблемой является неудовлетворительное состояние инженерной инфраструктуры. Так, г. Архангельск находится в тройке лидеров по доле тепловых сетей и канализационной сети, нуждающейся в замене или ремонте, также по степени аварийности водопроводной сети город занимает 5 место.

Анализируя дорожную инфраструктуру, отметим, что г. Архангельск является одним из лидеров по протяженности автодорог общего пользования местного значения, общей протяженности улиц, проездов, набережных, а также общей протяженности их освещенных частей. Несмотря на это плотность автодорог и улиц (7 место), а также доля освещенных частей улиц (8 место) в сравнении с другими городами демонстрируют низкие значения, вследствие чего можно сделать вывод о слабом развитии дорожной сети в городском округе. Кроме того, для города является проблемой состояние дорожного фонда, так как показатель доли протяженности автомобильных дорог общего пользования местного значения, не отвечающих нормативным требованиям, является самым высоким среди всех анализируемых городов.

По результатам анализа и оценки доходных и расходных статей бюджетов городских округов, а также бюджетной обеспеченности (комплексное направление «Управление бюджетом») г. Архангельск занял 3 место. Так, доходы бюджета города колеблются в пределах средних значений на протяжении всего периода, также фиксируется тренд на увеличение доходной части бюджета с 2015 по 2020 годы. Наблюдается также рост бюджетной обеспеченности по доходам в течение 6 лет, с 2015 по 2020 годы показатель вырос на 13,23 тыс. руб. на человека (до 35,05 тыс. руб. на человека в 2020 году). Однако в сравнении с другими городами данные значения так и не превысили средний уровень. При этом, г. Архангельск находится в тройке лидеров по показателю доли налоговых и неналоговых доходов местного бюджета в общем объеме собственных доходов бюджета, что положительно характеризует финансовую устойчивость города. Кроме того, г. Архангельск занимает второе место среди сравниваемых городов по обеспеченности расходов местного бюджета налоговыми и неналоговыми доходами. Также у города фиксируются сравнительно высокие значения показателя расходов бюджета муниципального образования на общее образование в расчете на 1 обучающегося. К слабым сторонам г. Архангельска в данной сфере можно отнести высокие расходы бюджета муниципального образования на содержание работников органов местного самоуправления в расчете на одного жителя, а также сравнительно низкий объем расходов местного бюджета в расчете на душу населения.

В сфере туризма используются 2 количественных показателя, что обуславливает лидерство г. Ярославля в силу размеров города, а также экономико-географического положения. Данную сферу характеризуют показатели, описывающие средства размещения (их число и количество мест). При этом даже среди городов СЗФО г. Архангельск занимает позиции значительно «ниже среднего». Таким образом, сферу гостиничного обслуживания в городе можно охарактеризовать как слаборазвитую.

В сфере экологии г. Архангельска высокие значения ряда показателей, помимо эффективной работы органов местного самоуправления, обусловлены сравнительно невысоким развитием промышленного потенциала города, что оказывает позитивное влияние на экологическую обстановку (в качестве примера можно привести г. Череповец, имеющий мощный промышленный блок, однако крайне низкие значения по экологии). Так, г. Архангельск является одним из лидеров по объему вывезенных за год твердых коммунальных отходов. По количеству объектов, имеющих стационарные источники загрязнения атмосферного воздуха, объему выброшенных в атмосферу загрязняющих веществ, отходящих от стационарных источников и общему количеству загрязняющих веществ, отходящих от всех стационарных источников, город демонстрирует низкие значения, однако не является «лидером».

Таблица 11 – Рейтинг городского округа «Город Архангельск» среди сопоставимых городов СЗФО по основным сферам социально-экономического развития

Сфера	Место
Население	6
Экономика	5
Образовательная инфраструктура	6
Культура	6
Физическая культура и спорт	6
Уровень жизни	5
Трудовые ресурсы	5
Инфраструктурная обеспеченность	7
Управление бюджетом	3
Туризм	8
Экология	4

Источник: составлено авторами

Сильными сторонами г. Архангельска являются: экология, управление бюджетом, трудовые ресурсы. При этом благоприятная обстановка в городском округе во многом обусловлена структурой экономики и отсутствием на территории большого количества вредных производств. Бюджет г. Архангельска характеризуется как сбалансированный, с достаточной высокой долей налоговых и неналоговых доходов и практическим отсутствием дотаций. Остальные бюджетные показатели демонстрируют сопоставимые с другими городами значения. В сфере трудовых ресурсов фиксируются достаточно высокие значения среднемесячной заработной платы (главным образом, за счет выплат северных надбавок) и доли трудоспособного населения. В то же время г. Архангельск отстает от других городов по доле работников организаций в численности трудоспособного населения.

Слабыми сторонами являются: демография, образовательная инфраструктура, культура, физическая культура и спорт, инфраструктурная обеспеченность и туризм.

Одним из наиболее острых для города демографических вопросов является низкий коэффициент рождаемости и тренд на его дальнейшее снижение. Экономический сектор городского округа характеризуется преобладающим вкладом торговли, динамика развития которой является сопоставимой с другими городами и в ряде случаев даже опережает их темпы. По остальным показателям фиксируется значительное отставание города. В сфере образования значительные риски связаны с состоянием образовательных учреждений, что оказывает негативное влияние на всю систему образования в городе. Остальные показатели не превышают средних значений сравниваемых городов. Однако, несмотря на это показатели обеспеченности местами в образовательных организациях г. Архангельска демонстрируют позитивную динамику. В сфере культуры и спорта отмечается отставание от других рассматриваемых городов в обеспеченности соответствующими объектами инфраструктуры. Кроме того, проблемой г. Архангельска является высокая доля учреждений культуры, здания которых находятся в аварийном состоянии или требуют капитального ремонта, а также высокая доля объектов культурного наследия, находящихся в муниципальной собственности и требующих консервации или реставрации, по сравнению с другими городами. Несмотря на это данные показатели демонстрируют тенденции на уменьшение их значений. Положительное влияние на уровень жизни в городском округе оказывает достаточно высокий среднемесячный уровень заработной платы. При этом актуальной проблемой для города является сфера жилищного строительства, низкие значения площади жилых помещений в расчете на 1 жителя (в том числе значения вводимой жилой площади за год). Инфраструктурная обеспеченность, как инженерная, так и дорожно-транспортная, характеризуются высокими значениями показателей протяженности, низкими значениями плотности, а также крайне высокими значениями показателей аварийности соответствующих объектов, что требует принятия соответствующих решений от органов местного самоуправления. В сфере туризма проанализированы показатели развитости системы размещения в г. Архангельске. Так, среди сравниваемых городов г. Архангельск занимает позиции значительно ниже средних значений.

2.4. Итоги реализации Стратегии социально-экономического развития городского округа «Город Архангельск» до 2020 года и плана по ее реализации

Стратегия социально-экономического развития муниципального образования «Город Архангельск» на период до 2020 года была утверждена Постановлением мэра города Архангельска от 20.03.2008 № 120 (в ред., утв. Постановлением Главы муниципального образования «Город Архангельск» от 29.09.2017 № 1133).

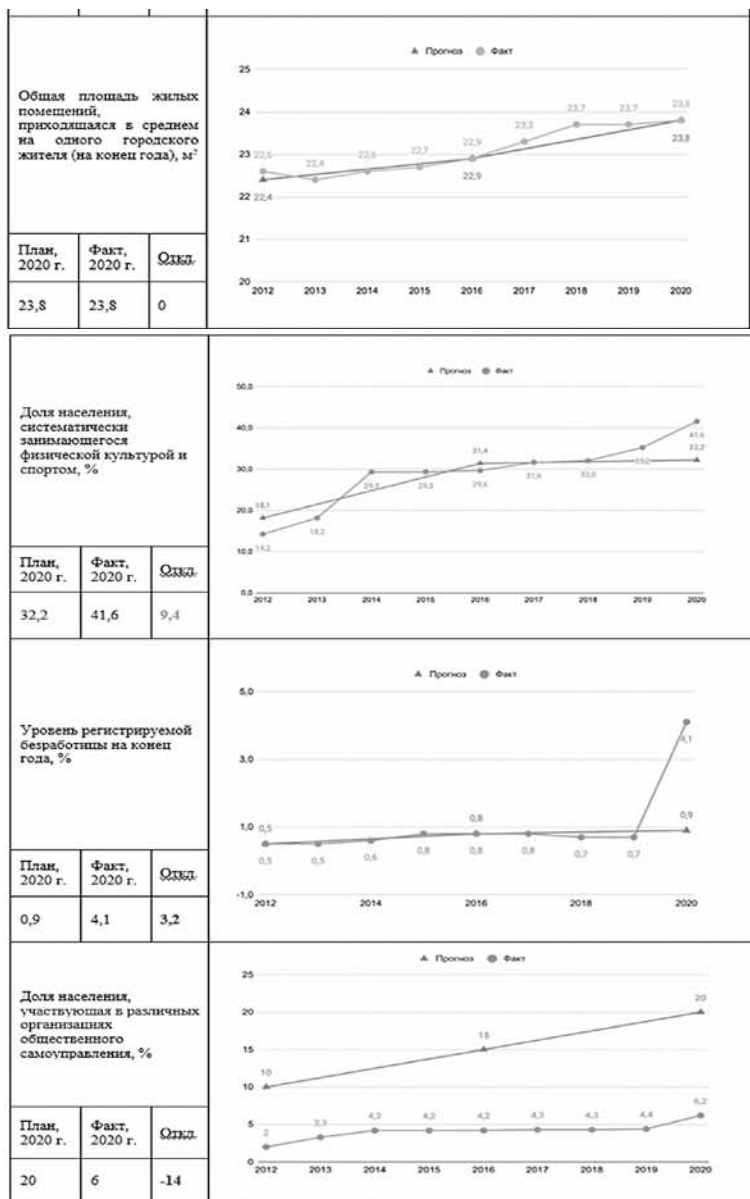
Стратегия социально-экономического развития города Архангельска разрабатывалась на период до 2020 года с построением перспектив развития до 2030 года. Период реализации стратегии разбит на три этапа (2008-2016 — первый и второй и этапы, 2017-2020 — третий этап).

В рамках реализации стратегии социально-экономического развития городского округа «Город Архангельск» до 2020 года предполагалось выполнение ряда программ и проектов. Стратегические проекты (сценарно-обусловленная часть) направлены на осуществление выбранной траектории развития города. Базовые программы (инвариантная часть стратегии) реализовывались независимо от стратегического выбора города и были направлены на сохранение систем жизнеобеспечения и обеспечение устойчивости местного сообщества.

Стратегией социально-экономического развития до 2020 года предполагалось достижение целевых показателей социально-экономического развития города. Оценка итогов реализации стратегии и достижения целевых показателей проводится согласно сравнительно прогнозным показателям стратегии социально-экономического развития и достигнутых фактических показателей (табл. 12).

Таблица 12 – Показатели реализации Стратегии социально-экономического развития городского округа «Город Архангельск» на период до 2020 года

Показатель / индикатор	Результат		
Среднегодовая численность постоянного населения с учетом реализации Стратегии развития города, тыс. чел.		План, 2020 г.	Факт, 2020 г.
		358,7	354,1
			-4,6
Общий коэффициент рождаемости, промилле		План, 2020 г.	Факт, 2020 г.
		11,4	7,5
			-3,9
Общий коэффициент смертности, промилле		План, 2020 г.	Факт, 2020 г.
		11,5	12,9
			1,4
Сальдо миграции, тыс. чел.		План, 2020 г.	Факт, 2020 г.
		0,2	-0,1
			-0,3
Доля населения в трудоспособном возрасте от общей численности населения, %		План, 2020 г.	Факт, 2020 г.
		58,5	57,9
			-0,6
Среднемесячная начисленная заработная плата, тыс. руб.		План, 2020 г.	Факт, 2020 г.
		41,1	58,3
			17,2
Ввод жилья, тыс. м²		План, 2020 г.	Факт, 2020 г.
		105,4	100,7
			-4,7



Источник: составлено авторами

Таким образом, за период реализации Стратегии достигнут различный уровень выполнения плановых показателей. Многие задачи, поставленные в Стратегии, выполнены в полном объеме. Недостигнутые целевые прогнозные показатели, определенные стратегией социально-экономического развития города, находятся в процессе выполнения или не были достигнуты ввиду ряда причин, среди которых ключевыми являются: недостаток финансирования и внешние факторы, обусловленные, главным образом, общероссийскими трендами и действием введенных на территории города ограничительных мер из-за угрозы распространения новой коронавирусной инфекции.

3. Приоритеты, цели, задачи и направления социально-экономической политики городского округа «Город Архангельск»

3.1. Приоритеты, цели и задачи социально-экономической политики городского округа «Город Архангельск»

Миссия Архангельска 2035 – Архангельск – опорный город развития Арктики, привлекательный и комфортный для горожан, туристов и бизнеса.

Стратегическая цель – формирование научно-образовательного и транспортно-логистического центра мирового уровня и территории развития человеческого капитала Российской Арктики.

Основные задачи к 2035 году:

- 1) создать условия для активного развития устойчивых транспортно-логистических связей города с другими регионами и зарубежными странами;
- 2) сформировать конкурентоспособную экономику города, привлекательную как для крупных инвестиций, так и для малого бизнеса;
- 3) активизировать научно-образовательное и информационно-технологическое развитие с сопровождения арктических проектов;
- 4) создать условия для сохранения и развития человеческого капитала;
- 5) сформировать благоприятную городскую среду, комфортную для горожан и гостей города всех возрастов;
- 6) обеспечить конкурентоспособность городского туристско-рекреационного комплекса.

Мерой достижения стратегической цели является формирование благоприятной городской среды*****, успешное функционирование научно-образовательного межвузовского кампуса мирового уровня и двукратное увеличение грузо-поточка на территории города*****

Достижение стратегической цели планируется за счет реализации стратегических направлений развития г. Архангельска:

1. **Транспортно-логистический хаб** – развитие Архангельска как ядра транспортной системы русского Севера, обеспечивающего расширение межрегиональных и международных связей, сервисных и логистических функций города посредством создания транспортно-логистического центра, сопутствующей инфраструктуры и сервисных услуг по его обслуживанию.
2. **Производственный потенциал и акселерация малого и среднего предпринимательства в условиях Арктической зоны Российской Федерации** – развитие городской экономики через использование возможностей и потенциала Арктической зоны РФ посредством активизации МСП и опережающего роста традиционных отраслей экономики города.
3. **Научно-образовательный арктический кластер и IT-индустрия** – развитие Архангельска как ведущего арктического научно-образовательного и информационно-технологического центра, обеспечивающего интенсификацию постиндустриального развития городской экономики и городского образа жизни.
4. **Социальный капитал** – обеспечение сбалансированного развития человеческого потенциала, гражданского общества и эффективной системы местного самоуправления.
5. **Жилищно-коммунальное хозяйство и городская среда** – формирование эффективной пространственной структуры города через комплексное развитие территории и создание комфортной городской среды с элементами привлекательных и креативных пространств для всех жителей города.
6. **Туризм и рекреация** – развитие Архангельска как историко-культурного центра Русского Севера с уникальным природным и событийным потенциалом для обеспечения туристической привлекательности города.

3.2. Прогноз социально-экономического развития городского округа «Город Архангельск» на период до 2035 года

Формирование прогноза социально-экономического развития городского округа «Город Архангельск» до 2035 года основывается на разработке и использовании комплексной экономико-математической модели города, включающей ключевые структурные элементы муниципальной системы и их взаимосвязи, в т.ч. демографию, производство, рынок труда, инвестиционную политику, социальную сферу, потребительский рынок, бюджетную систему и другие. Разработка модели осуществлена на базе отчетных статистических данных за период с 2001 по 2021 гг., представленных Администрацией города Архангельска, территориальным органом Федеральной службы государственной статистики по Архангельской области, а также размещенных в иных официальных статистических сборниках. Макроэкономические условия определены исходя из общих условий развития Российской Федерации (в том числе с учетом влияния вероятных последствий распространения коронавирусной инфекции, действия санкций, введенных рядом зарубежных стран, и нестабильности финансово-экономической ситуации в 2022 г.) и Архангельской области.

С целью учета нестабильности параметров макросреды, а также иных рисков, в рамках разработки Стратегии рассмотрены три сценария развития города (пессимистический (1), базовый (2), целевой (3)), различия между которыми отражают как общую динамику развития города, включая возможную степень задействования внутренних ресурсов и эффективность их использования, так и изменение внешних условий. В частности, были учтены прогнозные параметры развития экономики Российской Федерации, представленные Центральным Банком России***** и Министерством экономического развития Российской Федерации***** в июне-сентябре 2022 г., в т.ч. ожидаемая динамика индекса потребительских цен, валового внутреннего продукта, номинальной заработной платы. Кроме того, различия в сценарных условиях формировались с учетом возможного изменения темпов роста инвестиций в основную капитал, уровня оплаты труда, среднемесячной численности работников организаций и других параметров. Данные показатели характеризуют не только текущее состояние экономики города, но и ожидания инвесторов, бизнеса и населения.

Ключевые результаты реализации указанных сценариев развития города Архангельска в ценах соответствующих лет на период до 2035 г. приведены в приложениях Б-Г.

***** В соответствии с критериями Индекса качества городской среды
***** С учетом основных портов и причалов
***** http://www.cbr.ru/statistics/ddkp/mo_br/
***** https://www.economy.gov.ru/material/directions/makroec/prognozy_socialno_ekonomicheskogo_razvitiya/prognoz_socialno_ekonomicheskogo_razvitiya_rossiyskoy_federacii_na_2023_god_i_na_planovyy_period_2024_i_2025_godov.html

Демографическое развитие Архангельска определяется совокупностью факторов, многие из которых оказывают негативное воздействие на динамику численности населения. Влияние изменения возрастной структуры, ставшее причиной естественной убыли населения города в последние пять лет, сохранится в той или иной степени до конца прогнозного интервала в рамках всех рассмотренных сценариев. Кроме того, пессимистический и базовый сценарии развития ситуации предполагают формирование миграционной убыли населения. В результате, к 2035 г. численность населения Архангельска составит от 312,0 тыс. чел. (пессимистический сценарий) до 356,4 тыс. чел. (целевой сценарий) (рис. 52). При этом прогнозируемое изменение численности населения неоднородно как в отношении различных групп населения, так и в отношении временных интервалов. Однако наиболее существенное влияние оказывает изменение возраста выхода на пенсию. В основном благодаря данному фактору в период до 2028 г. ожидается увеличение численности лиц, находящихся в трудоспособном возрасте. Так, в соответствии с базовым сценарием к этому году она составит порядка 218,9 тыс. чел. Однако к концу рассматриваемого интервала данный показатель снизится до 208,3 тыс. чел. По пессимистическому сценарию снижение достигнет 197,2 тыс. чел. Целевой сценарий развития событий предполагает достижения уровня 224,8 тыс. чел. в 2028 г. и снижение на 0,9 тыс. чел к 2035 г.



Рисунок 52 – Динамика общей численности населения и численности населения трудоспособного возраста, тыс. чел.

Сложившаяся возрастная структура характеризуется уменьшением численности и доли лиц младшей возрастной группы, а также наиболее фертильных групп населения. Кроме того, существенное влияние оказывают общероссийские тенденции изменения воспроизводственного поведения населения (в т.ч. повышение возраста вступления в брак и рождения первого ребенка). Максимальное значение уровня рождаемости было достигнуто в 2014 г. и составило 12,1 ребенка на 1000 человек населения. К 2020 г. данный показатель снизился до 7,5 ребенка на 1000 человек, т.е. на 38%. Во многом причиной этому послужило снижение численности населения в возрасте от 20 до 24 лет за тот же период на 37,6% (доля в общей численности населения сократилась на 37,0%). Кроме того, снизилась численность и группы населения в возрасте 25-29 лет на 19,1% (доля снизилась на 18,3%). На прогнозном интервале в целом ожидается сохранение тенденции сокращения численности данных возрастных групп. Так, в соответствии с базовым сценарием численность возрастной группы от 20 до 24 лет будет относительно стабильна до 2031 г., после чего сформируется тренд на ее снижение, вызванный сокращением численности более младших возрастных групп. В совокупности к 2035 г. численность населения в возрасте от 20 до 24 лет сократится на 5,8% по отношению к уровню 2022 г. (пессимистический сценарий предполагает сокращение на 15,0%, а целевой – прирост на 7,4%). Возрастная группа от 25 до 29 лет в тот же период сократится на 8,0-30,3% в зависимости от выбранного сценария. В том числе в связи с этим, уровень рождаемости в городе Архангельске, несмотря на принимаемые меры, не сможет вернуться к уровню 2014 г. Пессимистический и базовый сценарии предполагают повышение уровня рождаемости к 2028-2029 гг. до 8,6-8,9 промилле с последующим снижением до 8,1-8,6 промилле к 2035 г. Целевой сценарий основывается на повышении рождаемости до 10,4 промилле и поддержании данного уровня до конца рассматриваемого периода (рис. 53).

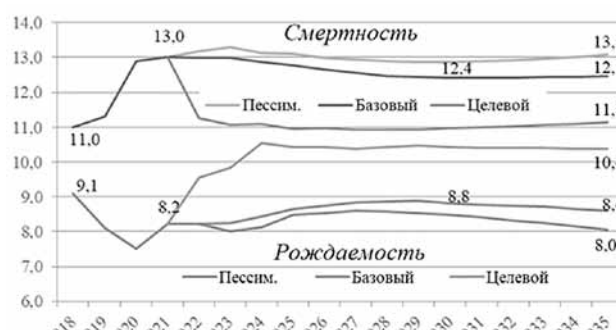


Рисунок 53 – Динамика показателей рождаемости и смертности, на тыс. чел.

Другим проявлением изменения возрастной структуры является существенное увеличение доли населения старшей возрастной группы. Так, например, в 2011 г. численность населения в возрасте от 65 до 69 лет составляла 10,1 тыс. чел., а к 2021 г. она возросла до 20,2 тыс. чел. Старение населения является фактором повышения общего уровня смертности, которое сдерживается улучшением уровня жизни (в т.ч. за счет роста доходов населения и повышения доступности медицинского обслуживания). Однако дальнейшее существенное снижение смертности из-за наличия объективных предпосылок является крайне сложной задачей. При этом существенный рост показателя в 2020-2021 гг. был связан также с влиянием распространения новой коронавирусной инфекции и рядом иных факторов. Пессимистический сценарий развития ситуации предполагает фактическое сохранение значения показателя на текущем уровне 12,8-13,0 промилле, в то время как базовый и целевой сценарии позволяют снизить его до 12,4 и 11,1 промилле к концу рассматриваемого периода соответственно (рис. 53). Несмотря на это, уровень смертности превышает уровень рождаемости.

В связи с этим, естественная убыль населения прогнозируется в рамках всех трех сценариев, что влечет за собой снижение общей численности населения, т.к. миграционный прирост, в подавляющем большинстве случаев не позволяет компенсировать указанную убыль. Лишь в рамках целевого сценария развития, предполагающего постепенное увеличение миграционного прироста до 1,5 тыс. чел в год к 2035 г., прогнозируется стабилизация численности населения города в среднесрочной перспективе и постепенный переход к ее росту.

Экономическое развитие Архангельска определяется не только динамикой изменения параметров самого города, но и во многом зависит от внешнеэкономических факторов. В частности, сохраняющееся санкционное давление в среднесрочной перспективе в той или иной степени будет проявляться в рамках каждого из рассмотренных сценариев развития. Вместе с тем, требуется учитывать и нестабильность ранее наблюдавшегося изменения ключевых параметров развития города, в том числе объема отгруженных товаров собственного производства и выполненных работ собственными силами (в 2021 г. зафиксирован рост в 1,4 раза). Базовый сценарий развития ситуации предполагает рост значения данного показателя в 2,4 раза к 2035 г. (в 2,0 и 2,7 раза в соответствии с пессимистическим и целевым сценариями соответственно). Однако в значительной степени указанный рост обуславливается влиянием ценовой составляющей. В сопоставимых ценах прирост за аналогичный период составит 24,4% по базовому сценарию (3,6% по пессимистическому и 44,0% по целевому) (рис. 54).




Рисунок 54 – Динамика объема отгруженной продукции, млрд руб.

Одним из важнейших факторов экономического роста являются **инвестиции в основной капитал**, величина которых по крупным и средним предприятиям к 2021 г. в Архангельске достигла значения 33,6 млрд руб. В соответствии с базовым сценарием значение данного показателя к концу рассматриваемого периода достигнет 67,8 млрд руб. (в сопоставимых ценах прирост составит 6,6% к уровню 2021 г.). Пессимистический сценарий предполагает фактическое снижение объема инвестиций на 31,3%, однако в номинальном выражении снижение на среднесрочном интервале будет компенсировано последующим ростом до 43,7 млрд руб. Реализация целевого сценария позволит увеличить объем инвестиций в 2,8 раза (на 48,8% в сопоставимых ценах), т.е. до 94,5 млрд руб. к 2035 г. (рис. 55).




Рисунок 55 – Динамика объема инвестиций в основной капитал, млрд руб.

3.3.3.1. Реализация проекта межвузовского кампуса как флагманского проекта всего города, креативной территории и точки притяжения для архангелогородцев и гостей города

Для решения данной задачи предполагается реализация группы мероприятий, направленных на развитие межвузовского кампуса на базе САФУ в г. Архангельске в качестве креативной территории и точки притяжения для студентов, жителей и гостей города.

- Ключевые мероприятия:
1. Содействие развитию кампуса как открытого и интегрированного в общую городскую среду общественного пространства (определение открытых зон университетской территории, содействие внедрению современных систем безопасности);
 2. Реализация в рамках кампуса совместных с муниципальными властями проектов комфортной городской среды, а также оказания содействия в получении федеральных и региональных льгот и преференций на данные цели;
 3. Стимулирование создания сервисной составляющей высокого уровня в рамках кампуса: от медицинских офисов до продуктовых магазинов, ресторанов, кафе и объектов розничной торговли (магазины одежды, книжных и спортивных магазинов и т.д.);
 4. Содействие в организации на территории кампуса общественных коворкинг-зон;
 5. Содействие формированию кампуса в качестве территории инновационного роста, обеспечивающей привлечение наиболее высокопроизводительных и креативных трудовых ресурсов за счет доступности инновационной инфраструктуры (в том числе специализированного оборудования);
 6. Формирование инвестиционных лотов для реализации проектов на территории межвузовского кампуса: для технологических видов бизнеса (технопарков), креативных индустрий и др.;
 7. Включение «студенческих маршрутов» в программу формирования комфортной городской среды, развитие общественных пространств с учетом требований университетской аудитории.

3.3.3.2. Создание экосистемы IT-индустрии, стимулирующей формирование, развитие и продвижение IT-стартапов на базе научно-образовательного потенциала города

Решение данной задачи, главным образом, осуществляется посредством выполнения мероприятий, направленных на развитие отрасли информационных технологий в городе. В рамках задачи на городском уровне предполагается реализация проекта «Архангельск – город информационных технологий».

Цель проекта – активизация устойчивого развития в г. Архангельске отрасли информационных технологий в качестве одной из приоритетных отраслей экономики города.

- Ключевые мероприятия:
1. Содействие формированию и модернизации образовательных программ, направленных на углубленное изучение цифровой грамотности и информационных технологий;
 2. Лицензирование новых образовательных программ подготовки кадров для цифровой экономики, в том числе программ повышения квалификации;
 3. Формирование образовательных площадок по модели «школы + ВУЗы» для организации дополнительных курсов по техническим специальностям;
 4. Содействие развитию и расширению деятельности IT-парка «Digital arctic»;
 5. Разработка и реализация плана мероприятий по повышению уровня цифровизации города (электронное оказание муниципальных услуг, элементы умной городской среды и т.д.);
 6. Реализация мероприятий по поиску и привлечению инвестиций в отрасль информационных технологий города;
 7. Активизация мер муниципальной поддержки на развитие МСП в IT-отрасли;
 8. Оказание содействия в получении необходимых ресурсов для ведения бизнеса IT-предприятиям (газ, электричество, тепло, вода, широкополосный доступ в Интернет);
 9. Оказание мер муниципальной грантовой поддержки IT-предприятиям для строительства, модернизации, реконструкции производственных объектов;
 10. Содействие в реализации и коммерциализации инновационных IT-проектов Архангельска;
 11. Оценка комплексной социально-экономической целесообразности реализации инвестиционного проекта по строительству data-центров в Архангельской агломерации (Новодвинск);
 12. Содействие компаниям и предпринимателям IT-отрасли города в получении статуса резидента Арктической зоны.

3.3.3.3. Развитие сетевого партнерского взаимодействия высшего, среднего образования, бизнеса и власти

Решение данной задачи осуществляется посредством реализации проекта «Единый город».

Цель проекта – организация комплексной единой сети взаимодействия между образовательными учреждениями, представителями бизнеса и власти в целях формирования условий для реализации инвестиционных проектов и устойчивого развития города.

- Ключевые мероприятия:
1. Вовлечение представителей образовательных учреждений и бизнес сообщества в процесс формирования городской социально-экономической политики (посредством проведения тематических форумов, открытых рабочих групп и круглых столов, организации экспертиз соответствующих нормативно-правовых актов);
 2. При взаимодействии с Министерством здравоохранения Архангельской области, бизнес сообществом и образовательными учреждениями реализация проекта по развитию сектора медицинских услуг и технологий:
 - а. создание на базе кинотеатра «Мир» конгресс-холла для проведения культурных и просветительских мероприятий при участии ВУЗов региона;
 - б. оказание содействия со стороны муниципальных органов власти развитию малоинвазивной медицины в г. Архангельске;
 - с. оценка социально-экономического потенциала создания центра компетенций по телемедицине;
 - д. содействие муниципальным и региональным органам власти развитию высокотехнологичных видов медицинской помощи на базе ООО «Институт хирургии»;
 - е. содействие реализации проекта по созданию диагностического центра «Арктический»;
 - ф. содействие муниципальным и региональным органам власти развитию медицинского туризма.
 3. Проработка концепции IT-деревни на островных территориях г. Архангельска при участии бизнес-сообщества;
 4. Развитие информационного пространства (сайтов и интернет-платформ) для организации оперативного обмена информацией между предпринимателями, образовательными организациями, фондами поддержки, органами власти;
 5. Развитие инфраструктуры для осуществления образовательной деятельности на всех уровнях и исследовательских компетенций по приоритетным направлениям развития экономики города;
 6. Содействие открытию специализированных образовательных центров на базе ВУЗов города, осуществляющих подготовку ученых, инженеров и предпринимателей, способных к продвижению инновационных продуктов;
 7. Развитие и совершенствование системы кадрового обеспечения на базе единства и инновационности научного, образовательного и организационно-управленческого процессов по приоритетным направлениям развития экономики города (реализация моделей повышения квалификации, профпереподготовки кадров);
 8. Организация постоянного мониторинга рынков продукции и услуг в рамках формирования перечня инновационной и импортозамещающей продукции, которую можно производить в г. Архангельске;
 9. Разработка плана мероприятий по популяризации науки и инновационной деятельности для привлечения талантливой молодежи.

3.3.3.4. Расширение международных и межрегиональных научно-образовательных связей города

Для решения данной задачи предполагается реализация группы мероприятий, направленных на развитие межрегиональной и международной кооперации и сотрудничества в сфере науки и образования, в т.ч. в рамках восточного вектора развития.

- Ключевые мероприятия:
1. Продвижение информации о научных достижениях, организации и обеспечении участия города в публичных событиях межрегионального, федерального и международного уровней (в научных и образовательных форумах, выставках и конференциях) и других мероприятиях, презентующих уровень научного и инновационного развития;
 2. Содействие повышению уровня развития делового туризма и конгрессно-выставочной инфраструктуры, позволяющей проводить международные и крупные национальные мероприятия;
 3. Оказание содействия в патентовании, усовершенствовании, стандартизации и сертификации продукции, а также предоставление услуг по международным стандартам качества путем возмещения части затрат высокотехнологичным и инновационным предприятиям города;
 4. Оказание содействия в локализации инновационных высокотехнологичных производств, реализующих внедренческие проекты в кооперации с научно-образовательными организациями, в том числе путем межрегиональной и международной кооперации, на территории города;
 5. Оказание содействия научно-образовательным организациям г. Архангельска в получении грантовой поддержки для реализации проектов международного и межрегионального уровней;
 6. Стимулирование повышения международного имиджа ВУЗов г. Архангельска посредством реализации совместных исследовательских и образовательных программ (подготовка магистров и краткосрочные образовательные программы для иностранных студентов, аспирантов и стажеров);
 7. Содействие продвижению действующих и новых образовательных программ образовательных учреждений на межрегиональный и международный рынок образовательных услуг;
 8. Оказание содействия в подготовке и продвижении на межрегиональный и международный рынок краткосрочных учебных программ, семинаров (с вручением сертификатов о подготовке кадров в ВУЗах г. Архангельска);
 9. Совместно с образовательными учреждениями города осуществление поиска новых заинтересованных партнеров и форм международного и межрегионального сотрудничества;
 10. При участии Министерства образования и Министерства экономического развития, промышленности и науки Архангельской области подготовка и организация проведения переговоров с представителями иностранных государств по вопросам научного и образовательного сотрудничества.

3.3.4. Социальный капитал

Цель направления – обеспечение сбалансированного развития человеческого потенциала, гражданского общества и эффективной системы местного самоуправления.

- Задачи направления:
1. Создание условий для улучшения демографической ситуации
 2. Создание условий для реализации трудового потенциала всех жителей города с учетом актуальных потребностей структуры экономики и рынка труда
 3. Развитие спортивной инфраструктуры для поддержки и популяризации здорового образа жизни архангелогородцев
 4. Развитие функциональной досуговой инфраструктуры, учитывающей потребности различных категорий населения, в том числе молодежи, лиц среднего возраста и граждан пенсионного возраста
 5. Обеспечение доступного, качественного и непрерывного образования, соответствующего современным требованиям общества
 6. Развитие гражданского общества через формирование партисипативной системы управления стратегическим развитием города, включая вовлечение граждан в местное самоуправление, привлечение к волонтерским проектам, расширение системы ТОС.

Таблица 16 – Целевые индикаторы приоритетного направления «Социальный капитал»

№	Наименование показателя	2021	2023	2025	2030	2035
4	Социальный капитал					
4.1	Создание условий для улучшения демографической ситуации					
4.1.1	Численность населения, тыс. чел. (на 1 января текущего года)	352,0	349,2	349,5	351,8	356,4
4.1.2	Уровень смертности на 1000 чел. (общие коэффициенты смертности)	13,0	11,0	10,9	10,9	11,1
4.1.3	Уровень рождаемости на 1000 чел. (общие коэффициенты рождаемости)	8,2	9,9	10,5	10,5	10,4
4.2	Создание условий для реализации трудового потенциала всех жителей города с учетом актуальных потребностей структуры экономики и рынка труда					
4.2.1	Численность населения трудоспособного возраста, тыс. чел.	208,1	212,4	216,6	224,6	223,8
4.2.2	Доля населения трудоспособного возраста, %	59,1	60,8	62,0	63,8	62,8
4.2.3	Среднемесячная номинальная начисленная заработная плата на одного работника (по крупным и средним предприятиям), тыс. руб.	63,6	78,2	89,3	125,7	175,7

4.2.4	Уровень зарегистрированной безработицы, %	0,9	0,9	0,8	0,6	0,5
4.2.5	Коэффициент миграционного прироста, на 10 тыс. чел.	-13,9	14,2	15,5	25,7	41,2
4.2.6	Число проведенных ярмарок вакансий для молодежи, ед.	2	4	4	4	4
4.2.7	Создание единого информативного портала о предлагаемых вакансиях на предприятиях города с возможностью открытого и безвозмездного участия работодателей		нет	да	да	да
4.3	<i>Развитие спортивной инфраструктуры для поддержки и популяризации здорового образа жизни архангелогородцев</i>					
4.3.1	Доля населения, систематически занимающегося физической культурой и спортом, в общей численности населения, %	41,1	50,3	55,0	70,0	75,0
4.3.2	Увеличение протяженности сети велосипедных дорожек (к уровню предыдущего года), %		20	25	30	30
4.3.3	Создание единой информационной платформы для учреждений сферы физической культуры и спорта		нет	да	да	да
4.3.4	Число проведенных общегородских спортивных мероприятий, ед.		12	24	36	48
4.4	<i>Развитие функциональной досуговой инфраструктуры, учитывающей потребности различных категорий населения, в том числе молодежи, лиц среднего возраста и граждан пенсионного возраста</i>					
4.4.1	Число посещений библиотек, на тыс. чел.	1 437,9	1 875,8	2 095,8	2 808,8	3 548,0
4.4.2	Число посещений культурно-массовых мероприятий учреждений культурно-досугового типа, на тыс. чел.	1 628,9	2 095,2	3 143,7	4 213,2	5 322,0
4.4.3	Доля детей в возрасте от 6,5 до 17 лет, охваченных различными формами отдыха, в общей численности детей городского округа «Город Архангельск» данной возрастной группы, %	21,4	21,9	25,0	30,0	35,0
4.4.4	Удовлетворенность населения качеством условий оказания услуг муниципальными организациями в сфере культуры, %	90,47*	91,0	92,0	93,0	94,0
4.5	<i>Обеспечение доступного, качественного и непрерывного образования, соответствующего современным требованиям общества</i>					
4.5.1	Доля детей в возрасте 1 - 6 лет, стоящих на учете для определения в муниципальные дошкольные образовательные учреждения, в общей численности детей в возрасте 1 - 6 лет, %	7,25	14,2	7,0	5,0	0,0
4.5.2	Доля детей в возрасте 5 - 18 лет, получающих услуги по дополнительному образованию в организациях различной организационно-правовой формы и формы собственности, в общей численности детей данной возрастной группы, %	59,08	79,5	82	85	87
4.5.3	Доля обучающихся в муниципальных общеобразовательных учреждениях, занимающихся во вторую (третью) смену, в общей численности обучающихся в муниципальных общеобразовательных учреждениях, %	14,53	4,1	2,1	1,0	0,0
4.5.4	Удовлетворенность населения качеством предоставления услуг в сфере дошкольного образования, %	98,3	98,5	98,8	99,0	99,1
4.5.4	Удовлетворенность населения качеством предоставления услуг в сфере общего образования, %	95,4	96,0	97,0	97,1	97,2
4.5.5	Удовлетворенность населения качеством предоставления услуг в сфере дополнительного образования, %	99,1	99,2	99,3	99,4	99,5
4.6	<i>Развитие гражданского общества через формирование партисипативной системы управления стратегическим развитием города, включая вовлечение граждан в местное самоуправление, привлечение к волонтерским проектам, расширение системы ТОС</i>					
4.6.1	Численность молодежи, посещающей учреждения молодежной политики на постоянной основе, чел.	1 774	2 095	2 619	3 511	5 322
4.6.2	Удовлетворенность населения деятельностью органов местного самоуправления, %	39,6	45,0	55,0	60,0	70,0
4.6.3	Удовлетворенность населения информационной открытостью органов местного самоуправления, %	39,8	55,0	65,0	75,0	85,0
4.6.4	Количество территориальных общественных самоуправлений, зарегистрированных на территории городского округа «Город Архангельск», ед.	16	20	30	50	75
4.6.5	Создание центра консультационно-методического и рекламно-информационного сопровождения проектов инициативно-бюджетирования		да	да	да	да

* оценка на 2019 год
Источник: расчеты авторов

3.3.4.1. Создание условий для улучшения демографической ситуации

Решение данной задачи, главным образом, осуществляется посредством выполнения мероприятий, направленных на реализацию Национального проекта «Демография» в рамках полномочий муниципального образования «Город Архангельск». В дополнение, для повышения эффективности и выполнения приоритетов Стратегии на городском уровне предполагается реализация проекта «Устойчивая демография».

Проект «Устойчивая демография»
Цель проекта – обеспечение стабильного роста населения и благоприятных условий для воспитания детей на территории городского округа «Город Архангельск».

- Ключевые мероприятия:
1. Проведение городских мероприятий, направленных на всестороннее укрепление института семьи, защиту интересов семьи и детей;
 2. Оказание содействия семьям, принимающим участия в тематических региональных и всероссийских конкурсах;
 3. Создание центра психологической помощи, оказывающего консультационную поддержку семьям на безвозмездной основе;
 4. Расширение мер социальной поддержки семьям с детьми, в т. ч. находящимся в трудных жизненных ситуациях;
 5. Организация и проведение информационной кампании по популяризации семейных ценностей.

3.3.4.2. Создание условий для реализации трудового потенциала всех жителей города с учетом актуальных потребностей структуры экономики и рынка труда

Решение данной задачи, главным образом, осуществляется посредством выполнения мероприятий, направленных на реализацию Национальных проектов «Производительность труда», «Демография», «Образование» в рамках полномочий муниципального образования «Город Архангельск». Помимо них для повышения эффективности и выполнения приоритетов Стратегии на городском уровне предполагается реализация проектов «Профориентация», «Кооперативное жилье» и «Городская информационно-просветительская кампания».

Проект «Профориентация»

Цель проекта – наращивание кадрового потенциала через создание функциональной системы профориентационной работы, в перспективе позволяющей обеспечить соответствие структуры образования и качества подготовки специалистов г. Архангельска потребностям экономики, социальной сферы и сферы управления.

- Ключевые мероприятия:
1. Выстраивание поэтапной системы профориентационной деятельности «детский сад-школа-вуз»:
 - а. программа «Baby skills»: расширение специальностей, по которым ведется организационно-методическая работа воспитателями детских садов;
 - б. программа «Профильные классы»: оказание содействия школам в налаживании кооперации с ВУЗами для создания профильных классов, оказание психолого-педагогической и методической поддержки профильных университетских классов.
 2. Проведение профориентированных образовательных лагерных смен;
 3. Организация конкурса методических разработок профориентационного содержания для педагогов образовательных организаций разных типов с целью повышения квалификации, выявления и обобщения положительного опыта профориентационной работы;
 4. Проведение практико-ориентированных семинаров (конференций) «Современные формы и методы профориентации обучающихся», в рамках которых проводятся мастер-классы, профессиональные пробы, чемпионаты WorldSkillsRussia, выставки технического творчества, профориентационные проекты, студенческие бизнес-инкубаторы и т.п..

Проект «Кооперативное жилье»

Цель проекта – создание системы долгосрочных мер кадровой политики, направленной на привлечение специалистов (и стимулирование долгосрочных трудовых отношений) через удовлетворение жилищных потребностей работников социальной сферы.

- Ключевые мероприятия:
1. Внедрить инструменты инвестирования в развитие жилищного строительства для работников социальной сферы;
 2. Разработка совместно с органами вышестоящих уровней власти программы по строительству жилья для работников социальной сферы;
 3. Формирование институтов проектного управления муниципальными программами по строительству жилья для отдельных категорий работников;
 4. Создание межмуниципального (жилищного) кредитного кооператива;
 5. Организация информационно-просветительских и социально-рекламных кампаний, направленных на распространение и популяризацию жилищных программ для работников социальной сферы:
 - а. развитие и расширение каналов коммуникаций муниципалитета с гражданами, потенциальными инвесторами (мобильные приложения, каналы в соцсетях, порталы);
 - б. проведение бесплатных консультаций по жилищным вопросам и существующим возможностям для горожан;
 - с. стимулирование интереса к профессиям социальной сферы;
 - д. повышение информированности граждан на территории города, региона о вводимых жилищных мерах кадрового стимулирования работников социальной сферы.

Проект «Городская информационно-просветительская кампания»

Цель проекта – осуществление системного информирования граждан города по всем аспектам системы кадрового обеспечения на территории г. Архангельска.

- Ключевые мероприятия:
1. Создания инструментария для проведения информационно-просветительской кампании, ориентированной на молодежь;
 2. Реализация мероприятий по организации трудоустройства молодежи г. Архангельска;
 3. Внедрение механизмов мониторинга рынка труда с использованием современных цифровых систем;
 4. Участие в реализации мероприятий, направленных на: привлечение мигрантов трудоспособного возраста востребованных профессий, необеспеченных рынком труда города, их адаптацию и интеграцию в городскую социум;
 5. Развитие партнерства государственной службы занятости населения с частными агентствами занятости и центрами по трудоустройству выпускников образовательных учреждений;
 6. Создание единого информативного портала о предлагаемых вакансиях на предприятиях города с возможностью открытого и безвозмездного участия работодателей;
 7. Организация и проведение работодателями сезонных ярмарок вакансий для молодежи;
 8. Информирование молодежи о возможностях стажировок на предприятиях города.

3.3.4.3. Развитие спортивной инфраструктуры для поддержки и популяризации здорового образа жизни архангелогородцев

Решение данной задачи, главным образом, осуществляется посредством выполнения мероприятий, направленных на реализацию Национального проекта «Демография» в рамках полномочий муниципального образования «Город Архангельск». Помимо них для повышения эффективности и выполнения приоритетов Стратегии на городском уровне предлагается реализация *проектов «На спорте» и «Популяризация ЗОЖ».*

Проект «На спорте»

Цель проекта – создание современной спортивной инфраструктуры для удовлетворения потребности населения в систематических занятиях физической культурой и спортом.

Ключевые мероприятия:

1. Инициализация и поддержка в городе малых спортивных обществ, клубов, спортивных центров и отдельных команд;
2. Создание открытых спортивных площадок на территории города (воркаут, скейтбод, теннис, бадминтон, комплексные площадки для подвижных игр и экстремального спорта (BMX и кикскутер);
3. Создание всесезонных условий для занятия лыжным спортом (строительство летней роллерной дорожки в Ломоносовском территориальном округе);
4. Совершенствование системы физической подготовки в спортивных и общеобразовательных школах, вузах и колледжах для приоритетных для города видов спорта: лыжи, хоккей, легкая атлетика, водные виды спорта;
5. Проектирование и строительство сети велосипедных дорожек на территории города;
6. Строительство открытого льда для спортивных занятий с сопутствующей инфраструктурой: места для переодевания, теплая зона и т.п.;
7. Строительство спортивных бассейнов в районах, испытывающих недостаток водных объектов инфраструктуры: Соломбала, Майская горка, Варавино-Фактория;
8. Реконструкция бывшего спортивного комплекса в современный Университетский спортивный центр высокого качества;
9. Содействие реконструкции и капитальному ремонту существующих объектов, укрепление их материально-технической базы;
10. Применение адаптивного подхода (в частности, учитывающего фактор сезонности) к организации и выбору новых объектов спортивной инфраструктуры;
11. Повышение технологической оснащённости спортивных площадок и объектов города до уровня, позволяющего проводить мероприятия федерального и международного масштаба.

Проект «Популяризация ЗОЖ»

Цель проекта – популяризация физической культуры и спорта, привлечение населения к занятиям спортом и повышение уровня физической культуры и спорта жителей города, вовлечение населения в спортивные мероприятия через активное развитие спортивного туризма и индустрии здорового образа жизни, формирование имиджа г. Архангельска как спортивной столицы Русского севера.

Ключевые мероприятия:

1. Поддержка организации мероприятий и соревнований международного, национального, регионального, муниципального и местного уровней по олимпийским и не олимпийским видам спорта;
2. Создание единой информационной платформы для учреждений сферы физической культуры и спорта;
3. Расширение ассортимента услуг в сфере физической культуры и спорта;
4. Развитие предпринимательской активности в сфере физической культуры и спорта;
5. Поддержка обеспечения в городе эффективной работы и создания новых магазинов спортивной одежды, спортивного питания и инвентаря, образующих развивающийся сектор городской экономики;
6. Создание информационных сервисов, позволяющих получить разноплановую информацию по физкультурно-спортивной деятельности в городе (места, базы, тренеры, ограничения);
7. Проведение масштабной информационно-пропагандистской кампании, популяризирующей спорт и формирующей престижный имидж спортивного образа жизни, ценности собственного здоровья и здоровья окружающих с использованием объектов городского пространства, городских интернет-порталов и СМИ;
8. Проведение дальнейшей работы по расширению возможностей для занятий спортом, в том числе для людей с ограниченными возможностями здоровья;
9. Организация мероприятий по проведению тестирования выполнения нормативов испытаний (тестов) комплекса ГТО для горожан всех возрастов;
10. Оказание поддержки развития нетрадиционных видов физкультуры и спорта;
11. Проведение мероприятий по пропаганде уличных субкультур спортивной направленности: паркур (акробатика в городском пространстве); экстремальные виды спорта: роллеры, скейтеры, стритрайсеры (уличные гонки).

3.3.4.4. Создание функциональной досуговой инфраструктуры, учитывающей потребности молодежи, лиц среднего возраста и граждан пенсионного возраста

Решение данной задачи, главным образом, осуществляется посредством выполнения мероприятий, направленных на реализацию Национальных проектов «Демография», «Культура» в рамках полномочий муниципального образования «Город Архангельск». Помимо них для повышения эффективности и выполнения приоритетов Стратегии на городском уровне предлагается реализация следующих *проектов: «Молодежь Архангельска», «Активное долголетие» и «Культура без границ».*

Проект «Молодежь Архангельска»

Цель проекта – создание условий для содействия успешной интеграции молодежи и повышение ее роли в жизни города.

Ключевые мероприятия:

1. Применение механизмов поддержки талантливой молодежи:
 - a. проведение летних школ для одаренной молодежи;
 - b. денежные выплаты (муниципальная стипендия) для призеров и победителей олимпиад, участников нескольких олимпиад (на основании списка достижений);
 - c. формирование системы городского общества наставничества талантливой молодежи.
2. Организация и проведение крупных молодежных мероприятий городского, регионального и межрегионального масштабов (фестивали, фэсты, спортакиады, ярмарки, концерты, выставки, митинги и другие);
3. Организация участия молодежных делегаций в краевых конкурсах и фестивалях;
4. Повышение уровня предпринимательской активности в молодежной среде, поддержка социального предпринимательства и социальных инициатив;
5. Гражданское и патриотическое воспитание молодежи:
 - a. проведение массовых патриотических мероприятий, флешмобов, фестивалей молодежных субкультур, современной художественной самодельности и улично-спортивных движений;
 - b. проведение городских, региональных и межрегиональных тематических конкурсов патриотической направленности;
 - c. содействие организации мероприятий по реконструкции исторических событий;
 6. Профилактика асоциальных явлений в молодежной среде;
 7. Развитие различных форм организации свободных молодежных пространств (места взаимодействия с представителями молодёжного сообщества с общими интересами);
 8. Содействие созданию в рамках г. Архангельска арт-пространств для культурного роста творческой молодежи (выделение и оборудование арт-площадки, включающей в себя сценический помост, места для рабочих встреч, звуковое и световое оборудование для проведения мероприятий, кронштейны и подсветку для проведения выставок и т.п.);
 9. Содействие созданию зон коворкинга (отдельное пространство для совместной работы, в основе которого лежит модель работы, в которой участники, оставаясь независимыми и свободными, используют общее пространство для своей деятельности).

Проект «Активное долголетие»

Цель проекта – расширение возможностей участия граждан старшего поколения в культурных, образовательных, физкультурных, оздоровительных и иных досуговых мероприятиях на территории города.

Ключевые мероприятия:

1. Организация мероприятий досугового типа для граждан пенсионного возраста (интеллектуальные игры, клубы по интересам, кулинарные мастер-классы, танцевальные вечера, караоке и т.п.);
2. Оборудование классов компьютерной грамотности и проведение занятий для пенсионеров;
3. Расширение программ обучения архангелогородцев старшего возраста с целью их дальнейшей самозанятости;
4. Организация активных мероприятий для лиц пожилого возраста: скандинавская ходьба, лечебная физкультура, йога на природе, беговые лыжи в парке.

Проект «Культура без границ»

Цель проекта – расширение спектра возможностей для обеспечения высококачественного культурного, интеллектуального, художественно-эстетического досуга.

Ключевые мероприятия:

1. Создание единой информационной платформы, объединяющей все культурные события города;
2. Создание муниципального центра локальных культурных практик;
3. Увеличение количества площадок для проведения концертных мероприятий, удовлетворяющих современным требованиям по техническому оснащению, в т.ч. уличных;
4. Увеличение объема услуг в сфере художественно-эстетического образования;
5. Модернизация устаревших и аварийных объектов сферы культуры;
6. Увеличение ассортимента культурно-досуговых услуг, предоставляемых местными объектами культуры;
7. Модернизация инфраструктуры сферы культуры на территории города, в частности:
 - a. капитальный ремонт здания муниципального учреждения культуры городского округа «Город Архангельск» Культурный центр «Северный»;
 - b. модернизация и капитальный ремонт сценического комплекса муниципального учреждения культуры городского округа «Город Архангельск» «Ломоносовский Дворец культуры»;
 - c. капитальный ремонт Соломбальской библиотеки № 5 им. Б.В. Шергина, филиала муниципального учреждения культуры городского округа «Город Архангельск» «Централизованная библиотечная система» в целях создания модельной библиотеки;
 - d. строительство Центра культурного развития, предоставляющего услуги по культурно-досуговому (культурный центр) и библиотечному обслуживанию населения, дополнительно образованию в сфере культуры (ДШИ), в территориальном округе Майская Горка (разработка ПСД, привязка к местности, проведение необходимых изысканий, строительство);
 - e. строительство здания культурного центра в Исакогорском территориальном округе (привязка ПСД к местности, проведение необходимых изысканий, строительство).

3.3.4.5. Обеспечение доступного, качественного и непрерывного образования, соответствующего современным требованиям общества

Решение данной задачи, главным образом, осуществляется посредством выполнения мероприятий, направленных на реализацию Национальных проектов «Образование», «Наука и университеты» в рамках полномочий муниципального образования «Город Архангельск». Помимо них для повышения эффективности и выполнения приоритетов Стратегии на городском уровне предлагается реализация *проектов: «Детский сад», «Школа», «Эффективное дополнительное образование» и «Экономика знаний».*

Проект «Детский сад»

Цель проекта – обеспечение передовых стандартов качества в детских садах г. Архангельска.

Ключевые мероприятия:

1. Снижение дефицита мест в дошкольных общеобразовательных организациях;
2. Разработка и внедрение механизмов взаимодействия с застройщиками при строительстве новых зданий дошкольных образовательных организаций в новых микрорайонах города;
3. Реконструкция, модернизация и капитальный ремонт имеющегося фонда зданий муниципальных дошкольных образовательных организаций;
4. Создание групп кратковременного пребывания детей в детских садах;
5. Организация во всех детских садах оборудованных помещений для дополнительного образования;

6. Содействие строительству новых детских садов в слабо обеспеченных районах города;
7. Содействие развитию негосударственного сектора дошкольного образования (частных детских садов, семейных детских садов для многодетных семей) посредством предоставления компенсации части родительской платы, возмещения затрат на оплату труда и увеличение фонда материального обеспечения.

Проект «Школа»

Цель проекта – сформировать условия для повышения качества образования в школах г. Архангельска.

Ключевые мероприятия:

1. Поддержка развития новых форм взаимодействия с бизнесом в развитии общеобразовательной инфраструктуры;
2. Создание системы взаимодействия между школами и вузами за счет расширения молодого состава учителей выпускниками местных вузов;
3. Переход на односменный режим в школах;
4. Развитие информационных технологий и дистанционного обучения, в т.ч. обеспечение всех школ г. Архангельска скоростным и бесплатным интернетом;
5. Создание муниципального фонда поощрения школьников – победителей школьных олимпиад;
6. Повышение материально-технической оснащённости кабинетов для занятий химией, физикой, информатикой, робототехникой, биологией;
7. Создание центра-медиаотеки образовательных ресурсов для самостоятельной работы, оснащенного рабочими местами, средствами сканирования и распознавания текстов, проекторами, аудио и видео техникой.

Проект «Эффективное дополнительное образование»

Цель проекта – формирование системы непрерывного образования, предоставляющей возможности архангелогородцам на протяжении всей жизни самостоятельно выбирать и приобретать нужные им компетенции.

Ключевые мероприятия:

1. Создание новых учебных заведений дополнительного образования, в том числе территориальных сетей развития, центров бизнес-компетенций, которые позволяли бы проектировать индивидуальные образовательные траектории, развивать и реализовывать свой потенциал;
2. Создание единой информационной системы развития дополнительного образования и образовательных услуг города;
3. Организация переобучения и повышения квалификации женщин в период отпуска по уходу за ребенком в возрасте до трех лет;
4. Содействие сокращению дефицита педагогов системы дополнительного образования для детей с ограниченными возможностями здоровья, особенно для инвалидов слуха и зрения;
5. Внедрение системы оценки непрерывного образования через создание Центра оценки качества образования в г. Архангельск;
6. Расширение перечня возможных кружков и секций для посещения жителями города.

Проект «Экономика знаний»

Цель проекта – повышение доли образовательных программ в секторе креативной индустрии.

Ключевые мероприятия:

1. Разработка образовательных программ среднего и высшего образования в целях развития креативного сектора городской экономики;
2. Разработка методических рекомендаций по образовательному процессу в секторе креативной индустрии для масштабирования опыта на территории области;
3. Разработка механизмов мотивации для увеличения доли преподавателей-практиков для образовательных программ в секторе креативной индустрии;
4. Разработка пилотных образовательных проектов;
5. Создание культурного кода креативной индустрии г. Архангельска;
6. Создание научно-консалтингового центра, специализирующегося на консультировании по всем аспектам реализации проектов в сфере творческого (креативного) предпринимательства.

3.3.4.6. Развитие гражданского общества через формирование партисипативной системы управления стратегическим развитием города, включая вовлечение граждан в местное самоуправление, привлечение к волонтерским проектам, расширение системы ТОС

Решение указанной задачи предполагает реализацию следующих *проектов: «ТОС», «Волонтерское движение», «Живое управление городом», «Инициативное бюджетирование» и «Повышение эффективности муниципального управления».*

Проект «ТОС»

Цель проекта – обеспечение населения г. Архангельска эффективными инструментами поддержки самоорганизации граждан и вовлечения их в местное самоуправление.

Ключевые мероприятия:

1. Разработка механизма организационной и методической поддержки территориального общественного самоуправления и вовлечения граждан в них;
2. Создание ТОС микрорайонов и муниципальной службы по работе с ТОС;
3. Реализация мер поддержки на каждом этапе организации и функционирования ТОС (информационно-просветительская работа по вопросам организации ТОС, принятие заявок, регистрация ТОС, взаимодействие ТОС и спонсоров и др.);
4. Развитие муниципальной и общественной дипломатии посредством усиления кооперации побратимских связей;
5. Организация и проведение грантовых конкурсов среди НКО и ТОС с целью выявления наиболее активных социально ориентированных организаций, по результатам которых предоставляется финансовая и имущественная поддержка (выделение квоты по оказанию социальных услуг в рамках муниципального заказа; льготная аренда с преимущественным правом выкупа), а также популяризация их деятельности в городе (организация конкурса «Лучшая практика ТОС» на муниципальном уровне и т.п.);
6. Увеличение финансовой поддержки проектов с участием граждан на принципах открытости и социального партнерства (в т.ч. посредством формирования фонда целевого капитала СО НКО, ТОС);
7. Организация и проведение круглых столов с участием НКО и ТОС, а также привлечением представителей власти, бизнеса, экспертного сообщества и населения для освещения положительных результатов их деятельности;
8. Оказание содействия в организации обучения руководителей Центров местной активности, органов ТОС, представителей инициативных групп (ветераны, молодежь, женсоветы) социальному проектированию на курсах различного уровня.

Проект «Волонтерское движение»

Цель проекта – увеличение числа людей, вовлеченных в добровольческую деятельность, активное участие граждан в общественных движениях и мероприятиях.

1. Ключевые мероприятия:
 2. Расширение участия граждан в добровольческой (волонтерской) деятельности, включая специфические меры поощрения различных групп и направлений добровольчества (волонтерства);
 3. Совершенствование условий функционирования существующих организаций, осуществляющих добровольческую деятельность: Волонтерский центр САФУ, Ресурсный центр добровольчества Архангельской области, «Группа Милосердия» и др.;
 4. Создание условий для развития наставничества, поддержки общественных инициатив и проектов, в том числе в сфере добровольчества (волонтерства);
 5. Реализация проектов с участием детей-сирот и детей, находящихся в трудной жизненной ситуации, в целях социокультурной реабилитации;
 6. Реализация потенциала старшего поколения и инвалидов в сфере добровольчества (волонтерства);
 7. Популяризация добровольческой деятельности, информирование населения о деятельности молодежных волонтерских организаций через СМИ;
 8. Организация работы по активному вовлечению студенческой молодежи в работу волонтерского движения.

Проект «Живое управление городом»

Цель проекта — обеспечение гражданской интеграции, применение актуальных инструментов, обеспечивающих повышение информационной открытости и прозрачности деятельности органов местного самоуправления г. Архангельска для населения.

1. Создание интернет-портала с функциями краудсорсинговой платформы для обеспечения возможности участия населения в управлении городом, который включает:
 - a. поддержку регулярных тематических краудсорсинг-проектов для организации добровольного сбора средств граждан на реализацию проектов, охватывающих различные актуальные сферы жизнедеятельности г. Архангельска;
 - b. возможность выдвижения инициатив по улучшению жизни в городе, благотворительных программ и осуществление голосования за них;
 - c. активизацию инновационного управленческого творчества населения;
 - d. информирование о проведении экологических акции;
 - e. достижение социальной адаптивности муниципального управления и органического разрешения социальных конфликтов в обществе.
2. Информационное взаимодействие местных жителей с субъектами власти, бизнеса посредством проведения консультаций для выявления мнения населения (с использованием различные актуальные сферы жизнедеятельности г. Архангельска, форум-сайт-сессий, пилотных проектов, форумов, коммуникационных площадок для обмена опытом).

Проект «Инициативное бюджетирование»

Цель проекта – внедрение механизмов инициативного бюджетирования, развитие и укрепление гражданских инициатив, направленных на решение проблем Архангельска.

Ключевые мероприятия:

1. Выработка общего дизайна программы инициативного бюджетирования;
2. Обучение представителей органов местного самоуправления основам проектного менеджмента;
3. Проведение информационной кампании для жителей города;
4. Проведение собраний по выдвижению и обсуждению проектов для инициативного бюджетирования;
5. Осуществление консультирования представителями органов государственной и муниципальной власти инициативных групп граждан;
6. Совершенствование процесса проведения технической экспертизы заявок;
7. Мониторинг реализации проектов (общественный контроль и участие граждан в реализации проектов);
8. Содействие активизации молодежного инициативного бюджетирования;
9. Реализация модели вовлечения бизнеса в процесс софинансирования проектов, реализуемых на принципах инициативного бюджетирования:
 - a. социальное партнерство с элементами благотворительности;
 - b. добровольно-принудительная благотворительность;
 - c. патронаж (расширение практики привлечения бизнес-сообщества на базе моделей «социального партнерства с элементами благотворительности» и «патронажа»);
 - d. интеграция инициативного бюджетирования в политику бюджетной открытости;
 - e. формирование постоянно действующих центров консультационно-методического и рекламно-информационного сопровождения проектов инициативного бюджетирования.

Проект «Повышение эффективности муниципального управления»

Цель проекта – совершенствование структуры и деятельности органов местного самоуправления на основе принципов проектного управления.

Ключевые мероприятия:

1. Изменение организационной структуры органов местного самоуправления в части перераспределения полномочий, усиления ответственности и подordination отдельных структурных подразделений в соответствии с приоритетными целями и задачами, обозначенными в Стратегии;
2. Внедрение элементов проектного управления;
3. Расширение сферы применения МЧП за счёт внедрения новых видов и контрактов партнёрства (образование, жилищно-коммунальное хозяйство и др.);
4. Развитие Единой системы электронного документооборота и подключение к ней всех муниципальных органов власти и муниципальных учреждений;

5. Цифровизация ресурсов, генерируемых, обрабатываемых и хранимых на бумажных носителях, в муниципальных органах власти и муниципальных учреждениях;

6. Развитие информатизации земельно-имущественного комплекса в части планирования и учета пространственного развития и управления муниципальным имуществом.

3.3.5. Жилищно-коммунальное хозяйство и городская среда
Цель направления – формирование эффективной пространственной структуры города через комплексное развитие территории и создание комфортной городской среды с элементами привлекательных и креативных пространств для всех жителей города.
Задачи направления:
1. Расширение жилищного строительства, комплексной жилой застройки и улучшение жилищных условий населения города.
2. Сбалансированное функциональное зонирование городского пространства, в том числе формирование системы озелененных территорий города, комфортных общественных и креативных пространств.
3. Обновление жилищно-коммунальной инфраструктуры города, повышение эффективности и надежности ее функционирования.
4. Улучшение транспортной связанности городских районов, в том числе повышение качества дорожно-уличной сети, совершенствование работ по обеспечению пассажирского и повседневного транспорта.
5. Создание условий для обеспечения комплексной безопасности на территории города.

Таблица 17 – Целевые индикаторы приоритетного направления «ЖКХ и городская среда»

№	Наименование показателя	2021	2023	2025	2030	2035
5	ЖКХ и городская среда					
5.1	<i>Расширение жилищного строительства, комплексной жилой застройки и улучшение жилищных условий населения города</i>					
5.1.1	Обеспеченность жильем на душу населения, кв. м / чел.	23,8	24,5	25,1	27,0	29,4
5.1.2	Ввод в действие общей площади жилых домов за год, тыс. кв. м	106,0	100,7	107,3	155,1	203,4
5.1.3	Расселенные многоквартирные дома, ед.	48	142	194	437	618
5.1.4	Общая площадь расселенных жилых помещений в аварийных многоквартирных домах, тыс. кв. м	7,1	57,5	69,6	148,7	195,5
5.1.5	Уровень обеспеченности городского округа «Город Архангельск» градостроительной и землеустроительной документацией, %	78,0	78,1	80,0	85,0	90,0
5.2	<i>Сбалансированное функциональное зонирование городского пространства, в том числе формирование системы озелененных территорий города, комфортных общественных и креативных пространств</i>					
5.2.1	Площадь благоустроенных общественных территорий, ед.	26,9	27,0	32,4	45,9	59,4
5.2.2	Общее число организованных и благоустроенных прогулочных маршрутов на территории городского округа «Город Архангельск», ед.		3	10	15	20
5.2.3	Индекс качества городской среды, балл	174	180	186	200	210
5.2.4	Удовлетворенность населения городского округа «Город Архангельск» деятельностью органов местного самоуправления городского округа «Город Архангельск» по решению вопросов, связанных с развитием территории городского округа «Город Архангельск», %	15	15	25	50	75
5.3	<i>Обновление жилищно-коммунальной инфраструктуры города, повышение эффективности и надежности ее функционирования</i>					
5.3.1	Доля многоквартирных домов, расположенных на земельных участках, в отношении которых осуществлен государственный кадастровый учет, %	85,0	92,0	99,0	100,0	100,0
5.3.2	Доля дорог и дворов, не обеспеченных дренажно-ливневой канализацией, %	60,0	55,0	40,0	20,0	0,0
5.3.3	Организация муниципальной управляющей компании	нет	да	да	да	да
5.4	<i>Улучшение транспортной связанности городских районов, в том числе повышение качества дорожно-уличной сети, совершенствование работы общественного пассажирского и повседневного транспорта</i>					
5.4.1	Доля протяженности автомобильных дорог общего пользования местного значения, не отвечающих нормативным требованиям, в общей протяженности автомобильных дорог общего пользования местного значения, %	71,8	66,1	60,0	35,0	10,0
5.4.2	Удельный вес автомобильных дорог с усовершенствованным покрытием в протяженности автомобильных дорог общего пользования с твердым покрытием, %	77,2	78,0	80,0	85,0	90,0
5.4.3	Доля ДТП с летальным исходом при наличии недостатков в содержании улично-дорожной сети в общем количестве ДТП с летальным исходом на территории города Архангельска	0,0	0,0	0,0	0,0	0,0
5.5	<i>Создание условий для обеспечения комплексной безопасности на территории города</i>					
5.5.1	Снижение числа зарегистрированных преступлений, ед.	5 728	не менее, чем в 2 раза		не менее, чем в 3 раза	
5.5.2	Оценка состояния готовности городского округа «Город Архангельск» по выполнению задач в области гражданской обороны, балл	1	1	1	1	1
5.5.3	Оценка состояния готовности городского округа «Город Архангельск» к предупреждению и ликвидации чрезвычайных ситуаций, обеспечению пожарной безопасности и безопасности людей на водных объектах, балл	1	1	1	1	1
5.5.4	Сокращение времени на проведение спасательных работ					
5.5.5	Уровень загрязнения атмосферного воздуха	Н	Н	Н	Н	Н

Источник: расчеты авторов

3.3.5.1. Расширение жилищного строительства, комплексной жилой застройки и улучшение жилищных условий населения города
Решение данной задачи, главным образом, осуществляется посредством выполнения мероприятий, направленных на ликвидацию ветхого и аварийного жилья на территории городского округа, а также стимулирование строительства нового. В рамках задачи предполагается реализация проектов: «Ликвидация аварийного жилья» и «Качественное жилье – залог развития города».

Проект «Ликвидация аварийного жилья»
Цель проекта – устойчивое сокращение непригодного для проживания жилищного фонда на территории городского округа.
Ключевые мероприятия:
1. Проведение мониторинга жилищного фонда на территории городского округа на предмет своевременного выявления ветхих и аварийных объектов;
2. Обеспечение получения актуальной информации о регистрации граждан в аварийном жилищном фонде;
3. Содействие совершенствованию правовых механизмов переселения граждан из аварийного жилищного фонда;
4. Реализация мероприятий по сносу домов, признанных аварийными;
5. Реализация мероприятий по привлечению средств из вышестоящих бюджетов;
6. Предоставление гражданам жилых помещений муниципального жилищного фонда по договорам коммерческого найма;
7. Предоставление возмещения лицам, в чьей собственности находится жилье помещения, входящие в аварийный жилищный фонд;
8. Содействие развитию дифференциации методов муниципальной поддержки при переселении, в т.ч. субсидирование платы за наем, внедрение механизма переселения на «платной основе».

Проект «Качественное жилье – залог развития города».
Цель проекта – обновление жилого фонда города посредством оптимизации пространства городской застройки, стимулирование строительства новых многоквартирных домов на территории городского округа и ИЖС в пригородных районах.
Ключевые мероприятия:
1. Реализация мероприятий по использованию освободившихся в результате сноса аварийного жилья земельных участков для строительства многоквартирных домов, объектов социальной инфраструктуры и в других целях в зависимости от потребностей города;
2. Реализация мероприятий по привлечению средств из вышестоящих бюджетов, направленных на реализацию проектов по застройке земельных участков, в т.ч. освободившихся в результате сноса аварийного жилья;
3. Привлечение внебюджетных средств для сноса аварийного жилья и постройки на данной площадке нового на коммерческой основе в рамках механизмов реновации.
4. Проведение размежевания земель городского округа «Город Архангельск» в целях определения и увеличения территорий (земельных участков), перспективных для жилищного строительства;
5. Содействие созданию привлекательных для застройщиков условий при реализации механизма по развитию застроенных территорий;
6. Применение инструментов муниципально-частного партнерства в рамках привлечения инвестиций в строительство жилых объектов недвижимости города, а также предусматривание в контрактных пунктах обязательства по строительству объектов социальной инфраструктуры при застройке новых районов;
7. Повышение качества подготовки градостроительной документации на территории жилых районов, микрорайонов, кварталов, совершенствование типологии жилых домов с учетом требований нормативов по жилищной безопасности; комплексное проектирование и строительство, создание системы учета и мониторинга реализации документации по планировке территории;
8. Повышение качества архитектурно-строительного проектирования жилых домов и социальных объектов с учетом внедрения системы энергоэффективности путем применения инновационных технологий и современных материалов;
9. Улучшение жилищных условий малоимущего населения путем содействия привлечению инвестиций в строительство наемных домов социального использования;
10. Оказание содействия в развитии ИЖС в рамках Архангельской агломерации в соответствии с современными принципами и лучшими практиками градостроительства;
11. Оказание информационной поддержки по вопросам участия населения в системе жилищных строительных сбережений.

3.3.5.2. Сбалансированное функциональное зонирование городского пространства, в том числе формирование системы озелененных территорий города, комфортных общественных и креативных пространств
Для решения данной задачи предполагается реализация муниципальных проектов:
1. «Привлекательные общественные пространства»
2. «Северные улочки»
3. «Развитие периферийных и островных территорий городского округа»

Проект «Привлекательные общественные пространства»
Цель проекта – обеспечение комплексного развития современной городской среды в соответствии с потребностями архангелогородцев.
Ключевые мероприятия:
1. Расширение списка объектов, представляющих культурную/историческую ценность муниципального значения, адаптация функционала зданий, представляющих архитектурную и историческую ценность, к современным экономическим условиям;

2. Привлечение бизнеса к сохранению исторической застройки города, в т.ч. путем формирования инвестиционных паспортов объектов (зданий);
3. Разукрупнение градостроительного и планировочного масштабов формированием новых улиц, в том числе пешеходных, бульваров, скверов, велосипедных трасс на основе положений генплана города и последовательной реализации его этапов;
4. Реконструкция и развитие парковых зон на территории города в соответствии с их функционалом, в том числе создание экологических (природных) парков;
5. Оборудование общественных городских пространств малыми архитектурными формами, иными некапитальными объектами дружелюбного дизайна;
6. Установка контейнеров для раздельного сбора мусора;
7. Реализация комплекса контрольно-надзорных мероприятий по профилактике парковки автомобилей в непредусмотренных местах;
8. Создание уличных площадок для досуга подростков и молодежи (футбольные/волейбольные/баскетбольные/бейсбольные/воркаут площадки, спортивные площадки с комплексными культурными функциями, скейт-площадки, фитнес-тренажерные площадки, площадки для брейк-данса, граффити и др.);
9. Содействие формированию объектов торговли, питания, рекреации, социальных услуг, спорта шаговой доступности;
10. Поэтапное формирование непрерывного ландшафтно-рекреационного каркаса города, включающего зеленые насаждения и водные объекты, обеспечивая его связанность с природным комплексом агломерационного пояса;
11. Благоустройство дворовых территорий города;
12. Создание новых молодежных образовательных и творческих пространств (образовательно-инновационный техно-парк, коворкинг-центр, антикафе, лофт, центр настольных игр и т.п.);
13. Содействие в осуществлении ревитализации городских пространств:
а. мероприятия по точечному и комплексному редевелопменту неэффективно используемых промышленных площадок в центральной части города и строительство на их месте новых жилых микрорайонов и общественно-деловой застройки (в т.ч. территория пивзавода Суркова, промышленная территория на ул. Гагарина-Тимме и др.);
б. мероприятия по реновации промышленных территорий и площадок;
в. вывод промышленных производств за пределы зон реновации.
д. разработка рекомендаций по формированию застройки на основе исторических композиционно-пространственных типов (проведение архитектурных конкурсов на создание проектов благоустройства значимых общественных пространств).
е. проведение общественных обсуждений направлений и форм благоустройства общественных территорий, в том числе дизайн-проектов отдельных территорий по методу соучаствующего проектирования.

Проект «Северные улочки»
Цель проекта – увеличение привлекательности городской среды посредством формирования условия для досуга и отдыха населения.
Ключевые мероприятия:
1. Организация сети пешеходных улиц с учетом природно-климатических условий города, в том числе крытых, и общественных пространств, обеспечение пешеходной сети местами для кратковременного отдыха (скамейки, паркетки, веланды);
2. Освещение территорий пешеходных дорожек, в т.ч. декоративное, использование энергосберегающих технологий, энергосберегающих светильников, минимизирующих затраты на освещение;
3. Создание единого транспортно-пешеходного каркаса, связанного с зелеными территориями и средовыми привлекательными объектами;
4. Формирование комфортных безбарьерных пешеходных зон с учетом увеличения плотности улично-дорожной сети; создание условий комфортного передвижения маломобильных групп населения (цветовое кодирование, поручни, визуальные маркеры на ступенях и т.п.);
5. Организация пешеходных пространств в процессе строительства и реконструкции жилых районов, общественных центров и производственно-коммунальных комплексов;
6. Содействие развитию безбарьерной инфраструктуры для средств индивидуальной мобильности и велосипедной инфраструктуры (организация велодорожек на прогулочных маршрутах, пунктов вело- и самокатопроката).

Проект «Развитие периферийных и островных территорий городского округа»
Цель проекта – повышение уровня обеспеченности отдельных территорий городского округа объектами социальной, инженерной, дорожной инфраструктуры, формирование комфортной городской среды на островных территориях для жителей и гостей города.
Ключевые мероприятия:
1. Строительство и реконструкция инженерных сетей на отдаленных и островных территориях городского округа;
2. Разработка и реализация мер муниципальной поддержки управляющим компаниям, осуществляющим обслуживание домов на отдаленных и островных территориях городского округа;
3. Реконструкция и обновление улично-дорожной сети отдаленных и островных территорий городского округа, в т.ч. останки общественного транспорта, пешеходные зоны, тротуары и т.д.
4. Адаптация транспортно-логистической и маршрутной сети под культурно-досуговый функционал отдаленных и островных территорий – обеспечение бесперебойной внутренней логистики;
5. Поэтапное формирование непрерывного ландшафтно-рекреационного каркаса островных территорий, включающего создание общественных рекреационных пространств: дизайн-код, система освещения и иллюминации, attractive объекты, общедоступный wi-fi, маршруты и указатели, информационные стенды, аудиогид и др.;
6. Разработка плана развития прибрежной зоны на островных территориях городского округа;
7. Разработка концепции экоселения (ИТ-деревни) о. Кого (развитие экологического направления в туризме):
а. формирование средств размещения для туристов, желающих пожить в природе, знакомясь с культурой и бытом местного населения, сельским туризмом;
б. разработка маршрутов эко-троп на территории острова;
в. формирование эксклюзивной комплексной зоны отдыха;
г. создание центра йоги и банного комплекса;
д. создание круглогодичного ретрит - центра для проведения семинаров, турниров и чемпионатов.
е. Строительство здания культурного центра на о. Кого (разработка проектно-сметной документации с учетом специфики местности, проведение необходимых изысканий, строительство);
9. Проведение городских спортивных и культурно-массовых мероприятий на островных территориях городского округа;
10. Создание локаций для местных уникальных ремесел на островах Бревеник, Кий, Краснофлотский, Соломбала: щепная птица счастья, изделия из бересты, резьба по кости, резьба и роспись по дереву, ручное ткачество; реализация на месте продукции личного крестьянского хозяйства.

3.3.5.3. Обновление жилищно-коммунальной инфраструктуры города, повышение эффективности и надежности ее функционирования
Решение указанной задачи предполагает реализацию следующих проектов:
1. «Модернизация жилищно-коммунального комплекса»;
2. «Качественное жилищно-коммунальное обслуживание».

Проект «Модернизация жилищно-коммунального комплекса»
Цель проекта – проведение комплексной модернизации городской жилищно-коммунальной инфраструктуры, направленной на снижение расхода энергетических ресурсов всех видов и повышение эффективности их использования.
Ключевые мероприятия:
1. Проведение модернизации инженерно-технических сооружений и коммунальных сетей с проведением ремонтно-восстановительных работ;
2. Расширение комплекса контрольно-надзорных мероприятий за состоянием объектов жилищно-коммунального комплекса, а также в рамках процесса их строительства и модернизации;
3. Организация процесса проведения комплексного технического аудита сетевых объектов города;
4. При содействии Министерства топливно-энергетического комплекса и жилищно-коммунального хозяйства формирование стандартов при строительстве объектов жилищно-коммунального комплекса с учетом климатических особенностей г. Архангельска;
5. Реконструкция и капитальный ремонт объектов теплоэнергетики;
6. Модернизация, реконструкция и капитальный ремонт объектов электроснабжения, строительство новых объектов городского электрохозяйства;
7. Содействие переводу жилого фонда на экологичный вид топлива (природный газ), применение лучших из доступных энергосберегающих технологий и техник;
8. Капитальный ремонт сетей водоснабжения и объектов водопроводно-канализационного хозяйства; ликвидация водоразборных колонок и актуализация схем водоснабжения и водоотведения, проведение реконструкции сетей водоснабжения;
9. Проведение проверок на аварийных и изношенных объектах системы водоснабжения в целях недопущения и предотвращения нанесения вреда окружающей среде и сброса загрязненных сточных вод;
10. Применение инновационных материалов и технологий при обслуживании, ремонте и замене инженерных сетей для увеличения срока их службы;
11. Разработка и реализация программы проведения капитального ремонта объектов жилищно-коммунального комплекса с использованием энергоэффективных материалов;
12. Организация раздельного сбора бытового мусора, пунктов по сбору вторсырья;
13. Содействие заключению концессионных соглашений, привлечению инвестиций и реализации мероприятий по привлечению средств из вышестоящих бюджетов, направленных на реализацию проектов по обновлению и модернизации объектов жилищно-коммунального комплекса города;
14. Организация системы ливневой канализации с очистными сооружениями.

Проект «Качественное жилищно-коммунальное обслуживание»
Цель проекта – повышение качества предоставления жилищно-коммунальных услуг в городе.
Ключевые мероприятия:
1. Усиление контроля за деятельностью предпринятых жилищно-коммунального комплекса: качеством, объемом и порядком предоставления ими жилищно-коммунальных услуг со стороны муниципалитета и при поддержке общественности;
2. Реализация программ, направленных на повышение инициативы собственников помещений в жилых домах по созданию комфортных условий для проживания;
3. Стимулирование и содействие активному внедрению системы «умных» счетчиков, как общедомовых, так и многоквартирных;
4. Предоставление качественных коммунальных ресурсов;
5. Создание интернет-ресурса «Виртуальная диспетчерская ЖКХ» на сайте администрации города в целях повышения оперативности взаимодействия посредством современных технологий; своевременное реагирование виртуальной диспетчерской на сигналы нарушения благоустройства в городе;
6. Организация муниципальной управляющей компании как эталонной управляющей компании, аккумулирующей лучшие практики;
7. Создание онлайн-сервиса (мобильного приложения) в целях взаимодействия жителей многоквартирных домов и управляющих компаний для совместного и эффективного решения общедомовых вопросов и адресного извещения управляющих организаций и надзорных органов о проблемах в многоквартирном доме;
8. Развитие конкурентных отношений в жилищно-коммунальной сфере, в том числе в управлении жилищным фондом и его обслуживании;
9. Оказание содействие по привлечению кадров в сферу ЖКХ города и формированию достойных рабочих мест;
10. Укрепление платёжной дисциплины со стороны населения за предоставляемые жилищно-коммунальные услуги путем предоставления льгот за своевременные платежи, введения санкций по отношению к управляющим компаниям при росте задолженности.

3.3.5.4. Улучшение транспортной связанности городских районов, в том числе повышение качества дорожно-уличной сети, совершенствование работы общественного пассажирского и повседневного транспорта
Решение данной задачи осуществляется посредством реализации проектов:
1. «Развитие транспортной инфраструктуры»;
2. «Современная улично-дорожная сеть».

Проект «Развитие транспортной инфраструктуры»

Цель проекта – удовлетворение потребностей развития городской экономики и населения в конкурентоспособных качественных транспортных услугах посредством комплексной модернизации городской транспортной инфраструктуры.

Ключевые мероприятия:

1. Проведение полной реконструкции всех существующих остановок общественного транспорта, а также расширение заездных карманов (установка инновационных Smart (умных) остановочных пунктов общественного транспорта для реализации систем «Умный город» и «Безопасный город»);
2. Проведение дальнейшей автоматизации управления дорожным движением («Умные светофоры»), системами общественного транспорта, движением спецтехники, грузовыми перевозками для повышения пропускной способности перекрестков путем локально-реконструктивных мероприятий и совершенствования схем организации движения;
3. Обновление, расширение и сокращение возраста подвижного состава общественного транспорта с приоритетом закупки экологически чистого транспорта, в том числе оборудованного пандусами для перевозки людей с ограниченными возможностями;
4. Переход на систему брутто-контрактов с перевозчиками на муниципальных маршрутах;
5. Обустройство «перехватывающих» парковок в стыковке с остановками ОПТ;
6. Предоставление общественному пассажирскому транспорту приоритета в дорожном движении;
7. Повышение качества услуг пассажирского транспорта, в т.ч. организация стабильной работы общественного транспорта в вечернее время;
8. Создание альтернативы перемещения на личном автомобиле (развитие такси);
9. Стимулирование использования низкоуглеродных транспортных средств (электромобили, гибриды, троллейбусы), в т.ч. строительство зарядных станций для электромобилей;
10. Разработка стандарта пассажирских перевозок и введение единого стиля для всего общественного транспорта;
11. Разработка гибкой тарифной политики, стимулирующей пользование общественным транспортом;
12. Организация платных парковок с использованием механизма муниципально-частного партнерства;
13. Строительство современных пешеходных переходов и их модернизация;
14. Развитие железнодорожного транспорта в качестве элемента обеспечения внутригородских связей, а также для транспортного обеспечения Архангельской агломерации.

Проект «Современная улично-дорожная сеть»

Цель проекта – повышение качества и пропускной способности городской улично-дорожной сети.

Ключевые мероприятия:

1. Приведение технического состояния существующей улично-дорожной сети к нормативным требованиям;
2. Повышение уровня содержания, обслуживания и безопасности автомобильных дорог;
3. Стимулирование немоторизованной мобильности (велосипедное и пешеходное движение); в т.ч. с учетом ориентира на потребности женщин с детьми, инвалидов и пожилых людей;
4. Разработка и принятие комплекса нормативных и методических документов, использование альбома типовых решений при реконструкции улично-дорожной сети;
5. Контроль и своевременная модернизация местных нормативов градостроительного проектирования в части транспортных разделов;
6. Согласование изменений в движении транспорта в случае нового строительства и реконструкции зданий;
7. Адаптация улично-дорожной сети, ее оснащения, сети общественного транспорта к новым условиям после застройки территории (реконструкция улиц, устройство линий и/или остановок общественного транспорта, устройство новых пешеходных переходов, тротуаров, мест для парковок и т.п.) и климатическим условиям;
8. Актуальное обустройство улично-дорожной сети с использованием современных технологий, подходов и мировых практик (разделение полос движения, зоны для разворота, парковки, организация движения общественного транспорта и т.д.);
9. Капитальный ремонт объектов дорожно-транспортной сети местного значения, в т.ч. благоустройство сети автомобильных дорог, не имеющих усовершенствованного (капитального) покрытия;
10. Реконструкция существующих магистральных улиц;
11. Создание целостной системы магистралей и новых транспортных развязок, развитие улиц-дублеров;
12. Развитие дорожной сети г. Архангельска: строительство магистральных улиц общегородского значения и районного значения, мостов, путепроводов и транспортных развязок;
13. Развитие современной транспортной инфраструктуры в новых жилых микрорайонах города;
14. Внедрение автоматизированных и роботизированных технологий организации дорожного движения и контроль за соблюдением правил дорожного движения (установка камер фото- и видеонаблюдения);
15. Содействие развитию велодвижения в жилых районах.

3.3.5.5. Создание условий для обеспечения комплексной безопасности на территории города

Решение указанной задачи обеспечивается комплексно в рамках реализации ряда проектов: «Безопасный Архангельск», «Чистый эко-город» и «Помощь другу».

Проект «Безопасный Архангельск»

Цель проекта – формирование условий для повышения уровня общественной безопасности, правопорядка и безопасности среды обитания на территории городского округа «Город Архангельск».

Ключевые мероприятия:

1. Создание, развитие и эксплуатация аппаратно-программного комплекса «Безопасный город»;
2. Содействие проведению мониторинга чрезвычайных ситуаций, его анализа и мероприятий по защите населения от чрезвычайных ситуаций (подтопление, пожары, техногенные аварии);
3. Реконструкция городской системы централизованного оповещения гражданской обороны;
4. Создание интерактивных карт безопасности для повышения информированности населения об опасных местах и объектах города (зоны затопления, опасные для купания места и др.);
5. Содействие постоянной высокой оперативно-технической готовности сил к экстренному реагированию на чрезвычайные ситуации, организации и проведению профилактических мероприятий в обеспечении пожарной безопасности, организации безопасного отдыха населения на водоемах;
6. Содействие применению природоохранительных технологий инженерной защиты.

Проект «Чистый эко-город»

Цель проекта – развитие и модернизация системы обращения с отходами в г. Архангельске, в том числе путем проведения просветительских мероприятий для населения и повышения уровня экологической ответственности граждан.

Ключевые мероприятия:

1. Участие в разработке природоохранных программ для развития системы раздельного сбора бытовых отходов, сортировки и вторичного использования ликвидированных ресурсов;
2. Содействие реализации образовательных проектов в школах и ВУЗах г. Архангельска по организации ЖКК, ресурсосбережению и ресурсопотреблению;
3. Участие в организации и проведении комплекса мероприятий по экологическому воспитанию и повышению активности участия граждан в экологических акциях и общественном экологическом контроле;
4. Проведение информационных мероприятий, направленных на повышение культуры обращения с коммунальными отходами среди населения г. Архангельска;
5. Содействие внедрению реализации системы раздельного сбора мусора в учреждениях социальной сферы;
6. Создание и модернизация объектов инфраструктуры г. Архангельска, на которых осуществляются обработка, накопление, утилизация, обезвреживание и размещение твердых коммунальных отходов, и привлечение инвестиций в данную сферу;
7. Содействие формированию современной и эффективной системы обращения с отходами, в том числе с использованием механизмов ГЧП/МЧП;
8. Решение вопросов долгосрочных межмуниципальных отношений по совместному использованию полигонов, расположенных в соседних районах области;
9. Реализация мероприятий по противодействию несанкционированному размещению отходов;
10. Содействие модернизации и обновлению объектов сбора, накопления и транспортировки отходов, контейнерного парка и парка спецтехники.

Проект «Помощь другу»

Цель проекта – создание постоянно действующей системы защиты бездомных животных путем их социализации, уменьшения количества бездомных животных на улицах города, воспитание у жителей ответственного и гуманного отношения к домашним питомцам.

Ключевые мероприятия:

1. Активизация общественно полезной деятельности обучающихся школ г. Архангельска с целью формирование зрелой гражданской позиции и толерантного отношения к животным, чувства личной ответственности за жизнь и состояние городских животных;
2. Организация мероприятий для жителей города по сбору помощи животным из приюта;
3. Проведение информационной кампании по популяризации среди горожан идеи брать животных из приютов;
4. Информирование населения о видах волонтерской помощи животным и способах помочь питомцам для животных;
5. Организация программ лояльности для хозяев бывше-приютских и бывше-уличных животных;
6. Предоставление адресной поддержки (в т.ч. за счет привлечения городского бизнес сообщества) питомцам и другим организациям, оказывающим помощь бездомным животным;
7. Совершенствование муниципальной политики и правовой основы содержания домашних животных в городе, регулирования численности безнадзорных животных на территории г. Архангельск;
8. Организация системного отлова бездомных животных, их транспортировки и помещения в городские приюты для оказания ветеринарной помощи, дальнейшего содержания;
9. Проведение информационно-просветительской работы среди населения, направленной на воспитание гуманного отношения к животным, на пропаганду необходимости проведения стерилизации домашних животных.

3.3.6. Туризм и рекреация

Цель направления – развитие г. Архангельска как историко-культурного центра Русского Севера с уникальным природным и событийным потенциалом для обеспечения туристической привлекательности города.

Задачи направления:

1. Развитие туристической инфраструктуры для формирования современной комплексной индустрии гостеприимства Архангельской агломерации
2. Повышение конкурентоспособности городского туристского продукта, в том числе через развитие новых и перспективных сегментов туристического рынка
3. Брендирование и позиционирование г. Архангельска на международном и региональном уровнях
4. Повышение эффективности кадрового потенциала в сфере туризма

Таблица 18 – Целевые индикаторы приоритетного направления «Туризм и рекреация»

№	Наименование показателя	2021	2023	2025	2030	2035
6	Туризм и рекреация					
6.1	<i>Развитие туристической инфраструктуры для формирования комплексной индустрии гостеприимства Архангельской агломерации</i>					
6.1.1	Численность размещенных лиц в коллективных средствах размещения, тыс. чел.	104	110	125	150	200
6.1.2	Доля объектов туристского показа на территории городского округа «Город Архангельск», представленных на дорожных указателях, являющихся элементами системы навигации и ориентирования в сфере туризма, в общем количестве объектов туристского показа на территории городского округа «Город Архангельск», предлагаемых для самостоятельных туристов на Интернет-ресурсе о туристских ресурсах городского округа «Город Архангельск», %	14,7	20,0	50,0	75,0	95,0
6.1.3	Дизайн-концепция единой навигационной системы города		нет	да	да	да

6.2	<i>Повышение конкурентоспособности городского туристского продукта, в том числе через развитие новых и перспективных сегментов туристического рынка</i>					
6.2.1	Обслуженные иностранных туристов, тыс. чел.	1,3	1,5	3,0	5,0	7,5
6.2.2	Функционирование туристического субкластера на территории Архангельской агломерации		нет	да	да	да
6.3	<i>Брендирование и позиционирование г. Архангельска на международном и региональном уровнях</i>					
6.3.1	Разработка и продвижение Концепции брендирования муниципального образования «Город Архангельск»		нет	да	да	да
6.3.2	Разработка и продвижение концепций суббрендов города Архангельска		нет	да	да	да
6.4	<i>Повышение эффективности кадрового потенциала в сфере туризма</i>					
6.4.1	Степень вовлеченности предприятий сферы туризма в развитие кадрового потенциала, %		15,0	25,0	40,0	80,0

Источник: расчеты авторов

3.3.6.1. Развитие туристской инфраструктуры для формирования комплексной индустрии гостеприимства Архангельской агломерации

Решение данной задачи осуществляется посредством реализации проектов: «Совершенствование инфраструктуры туризма и гостеприимства» и «Формирование объектов навигации».

Проект «Совершенствование инфраструктуры туризма и гостеприимства»

Цель проекта – повышение уровня развития туристской и сопутствующей инфраструктуры для обеспечения доступности туристических продуктов.

Ключевые мероприятия:

1. Администрирование наполнения объектами инфраструктуры всех разработанных проектов (инициация предложений по размещению данных объектов на территории городского округа; рассмотрение целесообразности размещения объектов, предложенных населением и бизнесом; оказание поддержки в размещении инфраструктурных объектов);
2. Содействие строительству и модернизации объектов туристской и сопутствующей инфраструктуры;
3. Объединение усилий Администрации городского округа «Город Архангельск», бизнеса и общественности в части расширения спектра, качества и доступности предоставляемых туристских услуг;
4. Обеспечение гостей города комфортабельным трансфером из аэропорта в центр города;
5. Создание отдельных зон для такси;
6. Создание инфраструктуры для обеспечения комфортного перемещения туристов на автотранспорте;
7. Создание льготных парковочных зон для размещения автотранспорта прибывших туристов;
8. Совершенствование системы информационной обеспеченности в сфере туризма:
 - a. развитие возможностей для аутсорсинга проектов основной деятельности туристических фирм (передача части функций и задач туристических фирм субъектам МСП);
 - b. разработка информационного сопровождения туристской деятельности в рекреационных зонах (терминалы, приложения для смартфонов, бесплатный wi-fi), в том числе для лиц с ограниченными возможностями здоровья.

Проект «Формирование объектов навигации»

Цель проекта – повышение доступности туристических объектов через внедрение и развитие системы навигации.

Ключевые мероприятия:

1. Разработка функциональной типологии носителей навигационной системы туристических объектов города;
2. Дизайн-концепция навигационной системы. Разработка единой концептуальной системы иконографии, указателей и табличек;
3. Использование дополнительных объектов навигации на территории города (вывески, указатели, карточки);
4. Использование для туристических объектов города имен известных архангелогородцев: Ломоносов М.В., Шубин Ф.И., Абрамов Ф.А., Борисов А.А. и др.

3.3.6.2. Повышение конкурентоспособности городского туристского продукта, в том числе через развитие новых и перспективных сегментов туристического рынка

Решение данной задачи осуществляется посредством реализации проектов: «Гастротур», «Промышленный туризм», «Водный туризм», «Детский туризм», «Автотуризм», «Литературная резиденция писателей Севера» и «Креативный Кластер PIVZAVOD».

Проект «Гастротур»

Цель проекта – разработка, реализация, продвижение нового гастрономического феномена «Традиционная кухня Поморья».

Ключевые мероприятия:

1. Организация сотрудничества между ресторанами города с целью формирования единой концепции гастрономического тура;
2. Разработка меню, включающего блюда традиционной северной кухни;
3. Создание авторских маршрутов, сочетающих дегустацию, гастрономию, погружение в местную историю и культуру;
4. Проведение мероприятий, связанных с продвижением индустрии питания: ежегодные гастрономические фестивали, конкурсы, ярмарки-выставки;
5. Проведение кулинарных курсов и мастер-классов на территории объектов общепита города, участников гастрономического тура.

Проект «Промышленный туризм»

Цель проекта – развитие потенциала местных производителей через популяризацию и продвижение традиционной продукции г. Архангельска.

Ключевые мероприятия:

1. Формирование в рамках существующих туристско-информационных порталов единого информационного поля, содержащего информацию о производных турах на предприятиях (на основе лучших зарубежных практик);
2. Организация производственных помещений, имеющих выставочно-рекреационный характер, на предприятиях города для последующего включения в программу производственного туризма города;
3. Организация и содействию развитию экскурсионных программ, в т.ч. с дегустацией, на предприятиях и в организации городского округа: «Алвиз», «Беломорские узоры», Архангельский водорослевый комбинат, «Красная куница», сахарный завод Вильгельма Брандта, «Браумастер» и др.

Проект «Водный туризм»

Цель проекта – создание условий для повышения качества оказания туристических услуг, связанных с водным транспортом.

Ключевые мероприятия:

1. Организация водных прогулок в г. Архангельске при участии субъектов МСП;
2. Разработка новых прогулочных маршрутов по р. Северная Двина;
3. Оказание содействия в обновлении судового состава речного и смешанного транспорта, повышении его безопасности плавания и экологической безопасности;
4. Содействие в развитии и популяризации активного водного туризма:
 - a. содействие организации историко-культурных и спортивных прогулок на старейших регатах, реконструкция которых проводилась согласно традициям северного судостроения (гонки под парусом, любительские прогулки);
 - b. организация взаимодействия хозяйствующих субъектов и органов власти в целях разработки маршрутов для сплавов по рекам Солза, Виткурия, Имжа, в т.ч. в рамках Архангельской городской агломерации;
 - c. краткосрочные и продолжительные яхтенные прогулки по Северной Двине;
 - d. прогулки на морских каяках по Двинскому заливу Белого моря;
 - e. участие в экспедициях по Белому морю Северной Двины.
5. Организация морских и речных рыболовных туров;
6. Содействие сотрудничеству Школы яхтинга и парусного спорта с общеобразовательными школами, вузами.

Проект «Детский туризм»

Цель проекта – создание новых интересных турпродуктов для маленьких путешественников и комфортной городской среды, дружелюбной к детям.

Ключевые мероприятия:

1. Повышение взаимодействия с предпринимательским сообществом с целью создания инфраструктуры для проведения детских туристических мероприятий;
2. Разработка и организация экскурсионных программ по территории города и городской агломерации для детей разных возрастов;
3. Увеличение количества зимних развлекательных мероприятий для детей: мэппинг-шоу, игровые программы, Почта, приемная и Волшебная мастерская Архангельского Снеговика, ледовая горка и т.п.

Проект «Автотуризм»

Цель проекта – создание сети межрегиональных автомобильных туристических маршрутов.

Ключевые мероприятия:

1. Разработка концепции самостоятельного туризма для автолюбителей, в частности повышение качества дорог, интерактивные указатели, мест отдыха;
2. Организация парковочных мест для индивидуального и организованного туризма на территории города;
3. Создание инфраструктуры, включая места стоянок, для оборудованного кемпинга для караванинга в рамках реализации туристических маршрутов на территории Архангельской городской агломерации;
4. Организация взаимодействия с хозяйствующими субъектами и органами власти в целях развития автотуристских маршрутов.

Проект «Литературно-художественная резиденция мастеров Севера»

Цель проекта – создание постоянно действующей независимой арт-резиденции, обеспечивающей продвижение творческого наследия писателей и художников Севера, а также развитие творческого потенциала молодых литераторов и живописцев.

Ключевые мероприятия:

1. Стимулирование профессионального обмена, процессов творческой мобильности, установления новых профессиональных связей, содействие формированию творческих коллабораций с международными, федеральными, региональными арт-экспертами и творческой молодежью г. Архангельска;
2. Предоставление писателям и художникам возможности пребывания в арт-резиденции, чтобы найти вдохновение и новый материал для художественного исследования по тематике Русского Севера;
3. Ежемесячное и ежегодное проведение мастер-классов, фестивалей, курсов для писателей и художников на бесплатной и конкурсной основе в рамках разработанного Плана работы резиденции на год;
4. Популяризация (литературных) образов, созданных сказочниками-архангелогородцами: Писахов С.Г., Шергин Б.В.;
5. Популяризация литературных традиций Севера, заложенных в творчестве местных писателей: Чапыгин А.П., Абрамов Ф.А., Рубцов Н.
6. Содействие сохранению и развитию традиционных направлений творчества художников г. Архангельска: сюжетно-тематические картины (тематика Родной Север), графическое искусство (техника офорт), портретный жанр.

Проект «Креативный Кластер PIVZAVOD»

Цель проекта – развитие многофункционального креативного кластера на территории уникального архитектурного ансамбля пивзавода А.Ю. Суркова

Ключевые мероприятия:

1. Контроль проекта текущей реновации промышленной территории завода;
2. Предоставление пространства для реализации возможности творческого потенциала, объединения и развития на одной территории представителям разных сфер: искусства, культуры, дизайна, медиапроектов, торговли;

3. Формирование точки притяжения для гостей и жителей города посредством предоставления площадки на территории завода для точек досуга и развлечения: ресторанов (в том числе пивоваренных), бутик-отеля, шоу-румов с эксклюзивной авторской местной продукцией, мастерских, апартаментов и офисов;

4. Создание на территории кластера акселератора творческих инициатив, обеспечивающего участникам сектора креативной экономики возможность для развития творческого потенциала посредством:

- работы с наставником;
- получения возможности принимать участие в мероприятиях различного формата: конференции, мастер-классы, кейс-стади и т.п.;
- получения возможности презентовать свой проект перед реальными инвесторами и получить финансирование.

3.3.6.3. Брендинг и позиционирование г. Архангельска на международном и региональном уровнях
Решение данной задачи осуществляется посредством реализации проектов: «*Геокультурное брендинг города*», «*Калейдоскоп событий*» и «*Арктические маршруты*».

Проект «Геокультурное брендинг города»

Цель проекта – развитие и популяризация брендинга г. Архангельск, повышение известности места и расширение возможностей построения международной сети контактов и взаимосвязей.

Ключевые мероприятия:

1. Формирование полноценной Концепции брендинга г. Архангельска: аудит города, определение идентичности, выбор позиционирования, визуализация образа города;
2. Проведение социокультурного проектирования, качественного и количественного анализа привлекательности города для подготовки универсального имиджевого паспорта г. Архангельска;
3. Формирование галереи образов территории, создание карты знаковых для бренда территории мест;
4. Организация взаимодействия и методическое обеспечение деятельности структурных подразделений администрации г. Архангельска и всех заинтересованных резидентов в сфере маркетинга города;
5. Содействие популяризации исторического, индустриального и культурного наследия города: сбор информации, архивных и библиотечных материалов об историко-культурных объектах, выработка способов и средств их образного, визуального и звукового представления и фиксации;
6. Выпуск полиграфической продукции, материалов и каталогов с описанием историко-культурных памятников, туристических маршрутов, городских мест отдыха и развлечений;
7. Разработка и систематизация наград и официальных символов г. Архангельска;
8. Проведение открытой презентации проекта брендинга для жителей г. Архангельска;
9. Классификация товаров города Архангельска, способных в будущем использовать бренд;
10. Разработка специализированного событийного календаря с привязкой к проведению различных акций и событий в общественно-политической, культурной, спортивной жизни города (праздников, ярмарок, фестивалей, конкурсов, театрализованных представлений и т.д.);
11. Создание информационной бренд-платформы г. Архангельска и медиастратегии;
12. Формирование пула проектов по интеграции бренда города в городскую среду (пространство, инфраструктура, культурная и общественная жизнь города, управление, информационная среда);
13. Корректировка действующих в городе муниципальных программ с учетом Концепции брендинга городского округа «Город Архангельск»;
14. Выделение программ развития и инвестиционных проектов городских предприятий и организаций, соответствующих приоритетам Концепции брендинга г. Архангельска, для оказания содействия их реализации;
15. Вовлечение местных жителей для участия в развитии бренда посредством современных онлайн-технологий (голосование, опрос, анкетирование, конкурсы);
16. Выделение механизмов управления брендом для популяризации бренда города межрегиональным и мировым уровням.

Проект «Калейдоскоп событий»

Цель проекта – организация мероприятий, которые имеют значимый имиджевый статус для г. Архангельска как центра событийного туризма Русского севера на внутреннем и международном уровнях.

Ключевые мероприятия:

1. Увеличение количества площадок на территории города для проведения событийных мероприятий;
2. Увеличение форматов проводимых мероприятий: национальные фестивали и праздники, театрализованные шоу, фестивали кино и театра, гастрономические фестивали, фестивали и выставки цветов, модные показы, аукционы, фестивали музыки и музыкальные конкурсы;
3. Внедрение крупных событий: настоящая русская зима, День города Архангельска, фестиваль «Белый июнь»;
4. Комплексная организация, включая расширение инфраструктурных возможностей, межрегиональных спортивных мероприятий, с участием спортивных сборных команд (клубов) субъектов Российской Федерации из двух и более федеральных округов Российской Федерации;
5. Подготовка комплекса сервисных туристических услуг для спортивных болельщиков;
6. Проведение ежегодного фестиваля, посвященного Архангельскому Снегову для популяризации статуса Архангельска в качестве родины снеговика для формирования идентичности бренда города:
 - a. проведение карнавала на льду в Соломбале;
 - b. проведение мероприятий в культурном центре «Соломбала-Арт»;
 - c. размещение архитектурных форм с символами г. Архангельска и снеговика на территории города;
 - d. организация круглогодичных экскурсий в «Волшебный Дом Снеговика».

Таблица 19 – Ключевые показатели достижения целей социально-экономического развития городского округа «Город Архангельск» на период до 2035 г.

№ п/п	Наименование показателя	2021	2022	2023	2024	2025	2026	2027	2028	2029	2030	2031	2032	2033	2034	2035
1	Стратегическое направление «Транспортно-логистический хаб»															
1.1	<i>Перспективное развитие портовой инфраструктуры</i>															
1.1.1	Динамика роста объема грузопотока на территории города (к уровню 2021 г.), %	100	105	110	120	125	130	135	140	145	150	160	170	180	190	200
1.1.2	Объем переработанных грузов основными портами и причалами г. Архангельска, тыс. тонн	3 224	3 385	3 546	3 869	4 030	4 191	4 352	4 514	4 675	4 836	5 158	5 481	5 803	6 126	6 448
1.1.3	Создание и актуализация реестра потенциальных проектов (в т.ч. инвестиционных) в части развития портовой и смежной инфраструктуры			да	да	да	да	да	да	да	да	да	да	да	да	да
1.2	<i>Расширение пропускной способности дорожно-транспортной сети и мостов города</i>															
1.2.1	Доля протяженности автомобильных дорог общего пользования местного значения, не отвечающих нормативным требованиям, в общей протяженности автомобильных дорог общего пользования местного значения, %	71,8	68,9	66,1	63,4	60,0	55,0	50,0	45,0	40,0	35,0	30,0	25,0	20,0	15,0	10,0
1.2.2	Удельный вес автомобильных дорог с усовершенствованным покрытием в протяженности автомобильных дорог общего пользования с твердым покрытием, %	77,2	77,5	78,0	79,0	80,0	81,0	82,0	83,0	84,0	85,0	86,0	87,0	88,0	89,0	90,0
1.2.3	Строительство нового моста через р. Кузнечиха					да	да	да								
1.2.4	Строительство створа (моста) по ул. 40 лет Победы					да	да	да								
1.2.5	Техническая модернизация железнодорожного моста через р. Северную Двину					да										
1.2.6	Коэффициент загрузки улично-дорожной сети г. Архангельска (средний)	0,30	0,30	0,30	0,30	0,30	0,30	0,30	0,30	0,30	0,25	0,25	0,25	0,25	0,25	0,25
1.2.7	Плотность потока, авт. / км	15	15	15	15	15	15	15	14	14	14	14	14	13,5	13,5	13,5
1.3	<i>Содействие развитию железнодорожной сети, включая прямые подъездные пути к причалам и терминалам</i>															
1.3.1	Создание и функционирование регулярной рабочей группы представителей органов местного самоуправления, региональной власти, ОАО «РЖД» и портовых терминалов по вопросам стратегического развития транспортно-логистической инфраструктуры			да	да	да	да	да	да	да	да	да	да	да	да	да
1.4	<i>Развитие объектов придорожной инфраструктуры, направленное на создание комфортных условий для перевозчиков грузов и водителей большегрузного транспорта</i>															
1.4.1	Оценка представителями бизнеса уровня обеспеченности объектами придорожной инфраструктуры		средний	средний	средний	средний	средний	средний	средний	средний	средний	средний	средний	средний	средний	средний
1.5	<i>Развитие кадрового потенциала транспортно-логистической отрасли города</i>															
1.5.1	Число общегородских мероприятий с применением современных технологий среди школьников и студенческой молодежи по маркетингу и формированию современного образа транспортно-логистической отрасли как перспективного места работы, ед.	1	3	6	10	более 10	более 10	более 10	более 10	более 10	более 10	более 10	более 10	более 20	более 20	более 20
1.6	<i>Развитие потенциала судоремонтной отрасли</i>															
1.6.1	Количество реализуемых и планируемых к реализации проектов (в т.ч. инвестиционных) в судоремонтной отрасли, ед.		1	1	2	2	3	3	3	3	4	4	5	5	5	5
2	Стратегическое направление «Производственный потенциал и акселерация малого и среднего предпринимательства в условиях Арктической зоны Российской Федерации»															
2.1	<i>Формирование комфортного климата и условий для ведения бизнеса и развития МСП в городе</i>															
2.1.1	Число субъектов малого и среднего предпринимательства в расчете на 10 000 человек населения, ед.	436,5	440	450	457	465	481	497	513	529	545	566	587	608	629	650
2.1.2	Функционирование информационно-консультационной инфраструктуры взаимодействия с бизнесом			да	да	да	да	да	да	да	да	да	да	да	да	да
2.2	<i>Приоритетное развитие перспективных отраслей экономики</i>															
2.2.1	Отгружено товаров собственного производства и выполнено работ собственными силами (по всем видам экономической деятельности), млрд руб.	153,8	178,1	197,1	211,6	223,0	240,4	253,7	272,7	287,7	304,2	323,1	345,5	368,5	393,4	418,9
2.2.2	Среднесписочная численность работников организаций, тыс. чел.	83,2	84,2	85,5	86,7	88,1	89,5	90,9	92,3	92,8	93,2	93,6	94,1	94,6	95,1	95,6
2.2.3	Среднемесячная номинальная начисленная заработная плата на одного работника (по крупным и средним предприятиям), тыс. руб.	63,6	72,2	78,2	83,2	89,3	95,7	102,7	110,3	117,8	125,7	134,2	143,6	153,5	164,2	175,7
2.2.4	Производительность труда, тыс. руб. / чел.	1848,6	2115,2	2305,3	2440,6	2531,2	2686,0	2791,0	2954,5	3100,2	3263,9	3451,9	3671,6	3895,3	4136,7	4381,8
2.3	<i>Активизация развития инвестиционного потенциала города</i>															
2.3.1	Объем инвестиций в основной капитал (по крупным и средним предприятиям), млрд руб.	33,6	36,5	39,8	42,8	46,0	49,5	53,2	57,1	61,4	66,0	70,9	76,2	81,9	88,0	94,5
2.3.2	Объем инвестиций в основной капитал (по крупным и средним предприятиям) на душу населения, тыс. руб.	95,5	104,5	114,0	122,5	131,6	141,5	151,9	162,9	174,8	187,6	201,1	215,6	231,2	247,7	265,2
2.4	<i>Качественное и количественное развитие потребительского рынка товаров, работ, услуг в городе</i>															
2.4.1	Оборот розничной торговли на душу населения, тыс. руб.	177,8	196,2	214,2	233,9	260,7	291,8	327,5	367,4	407,7	449,7	494,6	545,0	598,9	657,5	720,8

2.4.2	Оборот общественного питания на душу населения, тыс. руб.	5,1	5,2	5,4	6,0	6,9	8,0	8,9	10,3	11,4	12,8	14,2	15,6	17,2	19,1	21,0
2.4.3	Объем платных услуг на душу населения, тыс. руб.	79,5	84,5	92,5	101,3	113,9	128,3	145,1	163,7	182,5	202,4	223,2	246,7	272,4	299,7	329,4
3	Стратегическое направление «Научно-образовательный арктический кластер и IT-индустрия»															
3.1	<i>Реализация проекта межвузовского кампуса как флагманского проекта всего города, креативной территории и точки притяжения для архангелогородцев и гостей города</i>															
3.1.1	Функционирование межвузовского кампуса			нет	нет	нет	нет	нет	нет	нет	нет	нет	нет	нет	нет	да
3.1.2	Количество студентов ВУЗов-участников кампуса, чел.	36 000	37 000	38 000	39 000	40 000	41 000	42 000	43 000	44 000	45 000	46 000	47 000	48 000	49 000	76 000
3.1.3	Созданные новые высокотехнологичные рабочие места, ед.		200	250	350	500	500	500	500	500	500	1 000	1 000	1 000	1 000	4 500
3.2	<i>Создание экосистемы IT-индустрии, стимулирующей формирование, развитие и продвижение IT-стартапов на базе научно-образовательного потенциала города</i>															
3.2.1	Количество реализованных IT-стартапов на территории городского округа, ед.			5	7	10	12	15	более 15	более 15	более 20	более 20	более 25	более 25	более 30	более 30
3.3	<i>Развитие сетевого партнерского взаимодействия высшего, среднего образования, бизнеса и власти</i>															
3.3.1	Количество участников мероприятий по созданию условий и возможностей для успешной реализации профессионального и творческого потенциала молодежи, чел.	67 706	75 000	80 000	90 000	100 000	105 000	110 000	115 000	120 000	125 000	130 000	135 000	140 000	145 000	150 000
3.3.2	Число проведенных общегородских мероприятий по популяризации науки и инновационной деятельности, ед.			3	4	6	7	8	9	10	12	13	14	15	более 15	более 15
3.3.3	Функционирование медицинского диагностического центра «Арктический»										да	да	да	да	да	да
3.4	<i>Расширение международных и межрегиональных научно-образовательных связей города</i>															
3.4.1	Число проведенных на территории городского округа мероприятий научно-инновационной направленности межрегионального и международного уровней, ед.			1	2	3	4	5	5	6	6	7	8	9	10	более 10
3.4.2	Число мероприятий научно-инновационной направленности за пределами Архангельской области, в которых приняли участие делегации архангелогородцев, ед.			2	4	6	7	9	10	11	12	13	14	15	более 15	более 15
3.4.3	Функционирование межрегионального научно-образовательного центра мирового уровня «Российская Арктика: новые материалы, технологии и методы исследования»	да	да	да	да	да	да	да	да	да	да	да	да	да	да	да
4	Стратегическое направление «Социальный капитал»															
4.1	<i>Создание условий для улучшения демографической ситуации</i>															
4.1.1	Численность населения, тыс. чел. (на 1 января текущего года)	352,0	349,2	349,2	349,3	349,5	349,9	350,2	350,6	351,2	351,8	352,6	353,4	354,3	355,3	356,4
4.1.2	Уровень смертности на 1000 чел. (общие коэффициенты смертности)	13,0	11,2	11,0	11,1	10,9	11,0	10,9	10,9	10,9	10,9	11,0	11,0	11,0	11,1	11,1
4.1.3	Уровень рождаемости на 1000 чел. (общие коэффициенты рождаемости)	8,2	9,5	9,9	10,6	10,5	10,4	10,4	10,5	10,5	10,5	10,4	10,4	10,5	10,4	10,4
4.2	<i>Создание условий для реализации трудового потенциала всех жителей города с учетом актуальных потребностей структуры экономики и рынка труда</i>															
4.2.1	Численность населения трудоспособного возраста, тыс. чел.	208,1	212,3	212,4	216,6	216,6	220,7	220,6	224,8	224,7	224,6	224,5	224,3	224,1	224,0	223,8
4.2.2	Доля населения трудоспособного возраста, %	59,1	60,8	60,8	62,0	62,0	63,1	63,0	64,1	64,0	63,8	63,7	63,5	63,3	63,0	62,8
4.2.3	Среднемесячная номинальная начисленная заработная плата на одного работника (по крупным и средним предприятиям), тыс. руб.	63,6	72,2	78,2	83,2	89,3	95,7	102,7	110,3	117,8	125,7	134,2	143,6	153,5	164,2	175,7
4.2.4	Уровень зарегистрированной безработицы, %	0,9	0,9	0,9	0,8	0,8	0,8	0,7	0,7	0,7	0,6	0,6	0,6	0,5	0,5	0,5
4.2.5	Коэффициент миграционного прироста, на 10 тыс. чел.	-13,9	13,7	14,2	11,8	15,5	13,5	17,5	20,4	23,3	25,7	28,2	31,5	34,6	37,8	41,2
4.2.6	Число проведенных ярмарок вакансий для молодежи, ед.			2	2	4	4	4	4	4	4	4	4	4	4	4
4.2.7	Создание единого информативного портала о предлагаемых вакансиях на предприятиях города с возможностью открытого и безвозмездного участия работодателей			нет	нет	да	да	да	да	да	да	да	да	да	да	да
4.3	<i>Развитие спортивной инфраструктуры для поддержки и популяризации здорового образа жизни архангелогородцев</i>															
4.3.1	Доля населения, систематически занимающегося физической культурой и спортом, в общей численности населения, %	41,1	47,2	50,3	50,3	55,0	57,5	60,0	63,0	66,0	70,0	71,0	72,0	73,0	74,0	75,0
4.3.2	Увеличение протяженности сети велосипедных дорожек (к уровню предыдущего года), %			20	23	25	26	27	28	29	30	30	30	30	30	30
4.3.3	Создание единой информационной платформы для учреждений сферы физической культуры и спорта			нет	нет	да	да	да	да	да	да	да	да	да	да	да
4.3.4	Число проведенных общегородских спортивных мероприятий, ед.		6	12	18	24	26	28	32	34	36	38	40	42	46	48
4.4	<i>Развитие функциональной досуговой инфраструктуры, учитывающей потребности различных категорий населения, в том числе молодежи, лиц среднего возраста и граждан пенсионного возраста</i>															
4.4.1	Число посещений библиотек, на тыс. чел.	1 437,9	1 746,0	1 875,8	1 920,6	2 095,8	2 237,4	2 378,6	2 520,7	2 664,6	2 808,8	2 954,3	3 101,1	3 248,5	3 397,4	3 548,0
4.4.2	Число посещений культурно-массовых мероприятий учреждений культурно-досугового типа, на тыс. чел.	1 628,9	1 746,0	2 095,2	2 793,6	3 143,7	3 321,2	3 498,0	3 851,1	4 031,9	4 213,2	4 396,3	4 581,2	4 943,4	5 131,6	5 322,0
4.4.3	Доля детей в возрасте от 6,5 до 17 лет, охваченных различными формами отдыха, в общей численности детей городского округа «Город Архангельск» данной возрастной группы, %	21,4	21,9	21,9	23,0	25,0	26,0	27,0	28,0	29,0	30,0	31,0	32,0	33,0	34,0	35,0
4.4.4	Удовлетворенность населения качеством условий оказания услуг муниципальными организациями в сфере культуры, %	90,47*	90,5	91,0	91,5	92,0	92,0	92,5	92,5	93,0	93,0	93,0	93,5	93,5	94,0	94,0
4.5	<i>Обеспечение доступного, качественного и непрерывного образования, соответствующего современным требованиям общества</i>															
4.5.1	Доля детей в возрасте 1 - 6 лет, стоящих на учете для определения в муниципальные дошкольные образовательные учреждения, в общей численности детей в возрасте 1 - 6 лет, %	7,25	14,2	14,2	11,0	7,0	7,0	6,5	6,0	5,5	5,0	4,0	3,0	2,0	1,0	0,0
4.5.2	Доля детей в возрасте 5 - 18 лет, получающих услуги по дополнительному образованию в организациях различной организационно-правовой формы и формы собственности, в общей численности детей данной возрастной группы, %	59,08	79,0	79,5	81,0	82,0	82,5	83,0	84,0	84,5	85,0	85,5	86,0	86,0	86,5	87,0
4.5.3	Доля обучающихся в муниципальных общеобразовательных учреждениях, занимающихся во вторую (третью) смену, в общей численности обучающихся в муниципальных общеобразовательных учреждениях, %	14,53	5,5	4,1	4,3	2,1	2,1	2,1	1,5	1,5	1,0	1,0	1,0	0,5	0,5	0,0
4.5.4	Удовлетворенность населения качеством предоставления услуг в сфере дошкольного образования, %	98,3	98,4	98,5	98,7	98,8	98,8	98,9	98,9	99,0	99,0	99,0	99,0	99,1	99,1	99,1
4.5.4	Удовлетворенность населения качеством предоставления услуг в сфере общего образования, %	95,4	95,8	96,0	96,5	97,0	97,0	97,0	97,1	97,1	97,1	97,1	97,2	97,2	97,2	97,2
4.5.5	Удовлетворенность населения качеством предоставления услуг в сфере дополнительного образования, %	99,1	99,1	99,2	99,2	99,3	99,3	99,3	99,4	99,4	99,4	99,4	99,5	99,5	99,5	99,5
4.6	<i>Развитие гражданского общества через формирование партисипативной системы управления стратегическим развитием города, включая вовлечение граждан в местное самоуправление, привлечение к волонтерским проектам, расширение системы ТОС</i>															
4.6.1	Численность молодежи, посещающей учреждения молодежной политики на постоянной основе, чел.	1 774	2 095	2 095	2 444	2 619	2 797	2 973	3 151	3 330	3 511	3 689	4 229	4 590	4 955	5 322
4.6.2	Удовлетворенность населения деятельностью органов местного самоуправления, %	39,6	42,0	45,0	50,0	55,0	56,0	57,0	58,0	59,0	60,0	62,0	64,0	66,0	68,0	70,0
4.6.3	Удовлетворенность населения информационной открытостью органов местного самоуправления, %	39,8	47,0	55,0	60,0	65,0	67,0	69,0	71,0	73,0	75,0	77,0	79,0	81,00	83,0	85,0
4.6.4	Количество территориальных общественных самоуправлений, зарегистрированных на территории городского округа «Город Архангельск», ед.	16	18	20	25	30	35	40	40	45	50	55	60	65	70	75
4.6.5	Создание центра консультационно-методического и рекламно-информационного сопровождения проектов инициативного бюджетирования		да	да	да	да	да	да	да	да	да	да	да	да	да	да
5	Стратегическое направление «Жилищно-коммунальное хозяйство и городская среда»															
5.1	<i>Расширение жилищного строительства, комплексной жилой застройки и улучшение жилищных условий населения города</i>															
5.1.1	Обеспеченность жильем на душу населения, кв. м / чел.	23,8	24,2	24,5	24,8	25,1	25,4	25,7	26,1	26,5	27,0	27,4	27,9	28,4	28,9	29,4
5.1.2	Ввод в действие общей площади жилых домов за год, тыс. кв. м	106,0	39,8	100,7	30,8	107,3	112,4	110,0	147,8	153,3	155,1	156,9	195,4	196,1	199,7	203,4
5.1.3	Расселенные многоквартирные дома, ед.	48	123	142	183	194	229	252	327	428	437	457	478	503	530	618
5.1.4	Общая площадь расселенных жилых помещений в аварийных многоквартирных домах, тыс. кв. м	7,1	44,1	57,5	65,6	69,6	82,0	90,4	117,3	145,8	148,7	151,3	171,5	180,2	190,0	195,5
5.1.5	Уровень обеспеченности городского округа «Город Архангельск» градостроительной и землеустроительной документацией, %	78,0	78,1	78,1	79,0	80,0	81,0	82,0	83,0	84,0	85,0	86,0	87,0	88,0	89,0	90,0
5.2	<i>Сбалансированное функциональное зонирование городского пространства, в том числе формирование системы озелененных территорий города, комфортных общественных и креативных пространств</i>															
5.2.1	Площадь благоустроенных общественных территорий, га	26,9	23,8	27,0	29,7	32,4	35,1	37,8	40,5	43,2	45,9	48,6	51,3	54	56,7	59,4
5.2.2	Общее число организованных и благоустроенных прогулочных маршрутов на территории городского округа «Город Архангельск», ед.			3	6	10	11	12	13	14	15	16	17	18	19	20
5.2.3	Индекс качества городской среды, балл	174	177	180	183	186	189	192	195	198	200	202	204	206	208	210
5.2.4	Удовлетворенность населения городского округа «Город Архангельск» деятельностью органов местного самоуправления городского округа «Город Архангельск» по решению вопросов, связанных с развитием территории городского округа «Город Архангельск», %	15	15	15	20	25	30	35	40	45	50	55	60	65	70	75

Обновление жилищно-коммунальной инфраструктуры города, повышение эффективности и надежности ее функционирования																	
5.3.1	Доля многоквартирных домов, расположенных на земельных участках, в отношении которых осуществлен государственный кадастровый учет, %	85,0	88,0	92,0	96,0	99,0	99,0	99,0	99,0	100,0	100,0	100,0	100,0	100,0	100,0	100,0	
5.3.2	Доля дорог и дворов, необеспеченных дренажно-ливневой канализацией, %	60,0	57,0	55,0	50,0	40,0	35,0	30,0	25,0	25,0	20,0	20,0	15,0	10,0	5,0	0,0	
5.3.3	Организация муниципальной управляющей компании			да	да	да	да	да	да	да	да	да	да	да	да	да	
Улучшение транспортной связанности городских районов, в том числе повышение качества дорожно-уличной сети, совершенствование работы общественного пассажирского и повседневного транспорта																	
5.4.1	Доля протяженности автомобильных дорог общего пользования местного значения, не отвечающих нормативным требованиям, в общей протяженности автомобильных дорог общего пользования местного значения, %	71,8	68,9	66,1	63,4	60,0	55,0	50,0	45,0	40,0	35,0	30,0	25,0	20,0	15,0	10,0	
5.4.2	Удельный вес автомобильных дорог с усовершенствованным покрытием в протяженности автомобильных дорог общего пользования с твердым покрытием, %	77,2	77,5	78,0	79,0	80,0	81,0	82,0	83,0	84,0	85,0	86,0	87,0	88,0	89,0	90,0	
5.4.3	Доля ДТП с летальным исходом при наличии недостатков в содержании улично-дорожной сети в общем количестве ДТП с летальным исходом на территории города Архангельска	0,0	0,0	0,0	0,0	0,0	0,0	0,0	0,0	0,0	0,0	0,0	0,0	0,0	0,0	0,0	
Создание условий для обеспечения комплексной безопасности на территории города																	
5.5.1	Снижение числа зарегистрированных преступлений, ед.	5 728	не менее, чем в 2 раза										не менее, чем в 3 раза				
5.5.2	Оценка состояния готовности городского округа «Город Архангельск» по выполнению задач в области гражданской обороны, балл	1	1	1	1	1	1	1	1	1	1	1	1	1	1	1	
5.5.3	Оценка состояния готовности городского округа «Город Архангельск» к предупреждению и ликвидации чрезвычайных ситуаций, обеспечению пожарной безопасности и безопасности людей на водных объектах, балл	1	1	1	1	1	1	1	1	1	1	1	1	1	1	1	
5.5.4	Сокращение времени на проведение спасательных работ		не менее, чем в 2 раза														
5.5.5	Уровень загрязнения атмосферного воздуха	Н	Н	Н	Н	Н	Н	Н	Н	Н	Н	Н	Н	Н	Н	Н	
Стратегическое направление «Туризм и рекреация»																	
Развитие туристической инфраструктуры для формирования комплексной индустрии гостеприимства Архангельской агломерации																	
6.1.1	Численность размещенных лиц в коллективных средствах размещения, тыс. чел.	104	109	110	117	125	130	135	140	145	150	160	170	180	190	200	
6.1.2	Доля объектов туристского показа на территории городского округа «Город Архангельск», представленных на дорожных указателях, являющихся элементами системы навигации и ориентирования в сфере туризма, в общем количестве объектов туристского показа на территории городского округа «Город Архангельск», предлагаемых для самостоятельных туристов на Интернет-ресурсе о туристских ресурсах городского округа «Город Архангельск», %	14,7	16,0	20,0	30,0	50,0	55,0	60,0	65,0	70,0	75,0	80,0	85,0	85,0	90,0	95,0	
6.1.3	Дизайн-концепция единой навигационной системы города			нет	нет	да	да	да	да	да	да	да	да	да	да	да	
Повышение конкурентоспособности городского туристского продукта, в том числе через развитие новых и перспективных сегментов туристического рынка																	
6.2.1	Обслуженные иностранные туристы, тыс. чел.	1,3	1,4	1,5	2,3	3,0	3,4	3,8	4,2	4,6	5,0	5,5	6,0	6,5	7,0	7,5	
6.2.2	Функционирование туристического субкластера на территории Архангельской агломерации			нет	нет	да	да	да	да	да	да	да	да	да	да	да	
Брендинг и позиционирование г. Архангельска на международном и региональном уровнях																	
6.3.1	Разработка и продвижение Концепции брендинга муниципального образования «Город Архангельск»			нет	нет	да	да	да	да	да	да	да	да	да	да	да	
6.3.2	Разработка и продвижение концепций суббрендов города Архангельска			нет	нет	да	да	да	да	да	да	да	да	да	да	да	
Повышение эффективности кадрового потенциала в сфере туризма																	
6.4.1	Степень вовлеченности предприятий сферы туризма в развитие кадрового потенциала, %			15,0	20,0	25,0	28,0	31,0	34,0	37,0	40,0	48,0	56,0	64,0	72,0	80,0	

5. Механизмы реализации Стратегии

Механизм реализации Стратегии социально-экономического развития муниципального образования представляет собой совокупность принципов, функций, методов и инструментов управленческого воздействия на процесс социально-экономического развития города, применяемых муниципальными органами власти для достижения стратегических целей и обеспечения приоритетов развития города Архангельска и Архангельской агломерации в перспективе. Реализация Стратегии предусматривает использование установленных законодательством средств и методов муниципального и государственного воздействия (рис. 60).

1. Правовое обеспечение: достижению приоритетных целей и решению основных задач Стратегии должны соответствовать все документы муниципального стратегического, проектного и операционного планирования и управления городского округа «Город Архангельск», которые должны быть согласованы между собой и нормативно-правовыми актами вышестоящего уровня: Указ Президента Российской Федерации от 21.07.2020 № 474 «О национальных целях развития Российской Федерации на период до 2030 года»; Указ Президента Российской Федерации от 26.10.2020 № 645 (ред. от 12.11.2021) «О Стратегии развития Арктической зоны Российской Федерации и обеспечения национальной безопасности на период до 2035 года»; Федеральный закон от 28.06.2014 № 172-ФЗ (ред. от 31.07.2020) «О стратегическом планировании в Российской Федерации»; Федеральный закон от 06.10.2003 № 131-ФЗ (ред. от 14.07.2022) «Об общих принципах организации местного самоуправления в Российской Федерации»; Распоряжение Правительства Российской Федерации от 13.02.2019 № 207-р (ред. от 30.09.2022) «Об утверждении Стратегии пространственного развития Российской Федерации на период до 2025 года»; Закон Архангельской области от 29.06.2015 № 296-18-ОЗ (ред. от 30.05.2022) «О стратегическом планировании в Архангельской области»; Закон Архангельской области от 18.02.2019 № 57-5-ОЗ «Об утверждении Стратегии социально-экономического развития Архангельской области до 2035 года».

2. Финансовое обеспечение: финансовый механизм включает формирование бюджета развития, необходимого для реализации стратегических целей и задач, и способы финансирования проектов и направлений, заложенных в Стратегии. Ресурсное обеспечение Стратегии предполагает следующие источники финансирования: средства федерального и регионального бюджетов, а также бюджета г. Архангельск; собственные источники хозяйствующих субъектов; средства кредитных учреждений; иные внебюджетные источники финансирования. Финансовые механизмы реализации Стратегии включают также государственно-частное и муниципально-частное партнерство, предоставление налоговых льгот предприятиям, занятым в приоритетных областях экономической деятельности.

3. Организационное обеспечение: в качестве ключевой организационной структуры в рамках реализации Стратегии выступит Проектный офис, созданный на базе Департамента экономического развития Администрации городского округа «Город Архангельск». Данная структура осуществляет в разрезе целей, задач и целевых показателей:

- управление портфелем проектов (мероприятий);
- сбор информации о ходе реализации проектов и мероприятий;
- формирование отчетности;
- внедрение стандартов проектного управления на всех этапах реализации Стратегии;
- определение объемов и источников финансирования мероприятий;
- перераспределение ресурсов между проектами;
- координацию работы исполнителей мероприятий Стратегии.

Отдельными задачами Проектного офиса являются поддержка и развитие малого и среднего предпринимательства на территории городского округа «Город Архангельск», координация работы по формированию и реализации инвестиционной политики на территории города, а также создание условий для развития территориального общественного самоуправления.

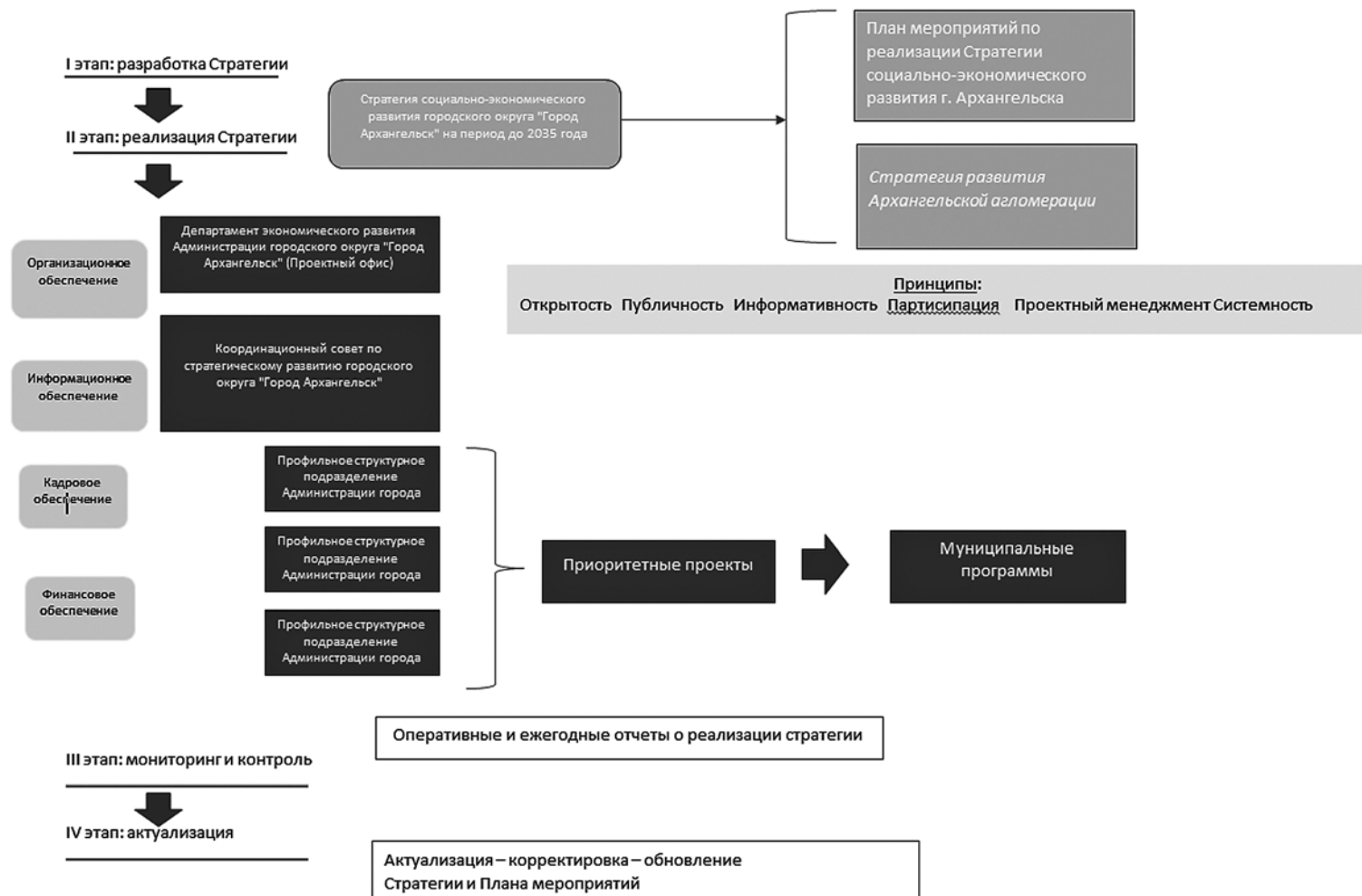


Рисунок 60 – Механизм разработки и реализации Стратегии СЭР ГО «Город Архангельск»

Одним из важных инструментов обеспечения реализации Стратегии является функционирование Координационного совета по стратегическому развитию городского округа «Город Архангельск». Для обеспечения эффективной деятельности данного совета представляется целесообразным формирование в его составе профильных комитетов по приоритетным направлениям развития г. Архангельска: транспортно-логистический хаб; производственный потенциал и акселерация малого и среднего предпринимательства в условиях Арктической зоны РФ; научно-образовательный арктический кластер и IT-индустрия; социальный капитал; ЖКХ и городская среда; туризм и рекреация. Функции профильных комитетов заключаются в:

- контроле реализации мероприятий по достижению задач в рамках ключевых направлений социально-экономического развития города;
- обеспечении непосредственного участия всех заинтересованных стейкхолдеров (предпринимательского, научного сообщества, активных граждан и др.) в реализации проектов Стратегии.

Представленная организационная модель управления позволяет реализовать на практике основные методологические принципы, характерные для формирования эффективной системы стратегического управления городом не только на этапе разработки, но и на этапе реализации: открытость, публичность, информативность, партисипация (соучаствующее проектирование), проектный менеджмент, системность.

4. Информационное обеспечение предусматривает активное вовлечение информационной составляющей, в частности технологий PR. Так, одним из важнейших инструментов обеспечения реализации Стратегии является продвижение самой Стратегии в различных целевых группах и формирование на основе Стратегии системы брендирования и продвижения суббрендов как г. Архангельска в целом, так и отдельных его территорий и муниципальных флагманских проектов.

5. Кадровое обеспечение: для достижения стратегических целей и повышения эффективности реализации настоящей Стратегии кадровый аспект должен затрагивать не только должностных лиц, но и вовлекать научные и образовательные организации, представителей предпринимательского сообщества и гражданского общества. Коммерческие организации, общественные объединения, предприниматели и индивидуальные предприниматели при осуществлении своей хозяйственной деятельности могут руководствоваться положениями Стратегии как экспертно-прогнозные положениями и принимать активное участие в обсуждении изменений в Стратегию.

Управление реализацией Стратегии осуществляется непосредственно администрацией города Архангельск:
- рассматривает и устанавливает целевые показатели социально-экономического развития города Архангельска;
- выбирает наиболее эффективные способы достижения стратегических целей социально-экономического развития города Архангельска;

- определяет объемы и источники финансирования мероприятий на очередной финансовый год и на весь период реализации Стратегии;

- осуществляет координацию работы исполнителей Стратегии;
- выделяет приоритеты;
- принимает меры по привлечению средств внебюджетных источников финансирования Стратегии;
- определяет стратегический сценарий достижения этих показателей и назначает его для реализации;
- осуществляет сравнительный мониторинг развития г. Архангельска в сопоставлении с другими городами и муниципальными образованиями - межмуниципальный мониторинг, если оценка выявляет необходимость изменения первоначального стратегического сценария, то осуществляет его коррекцию.

Основная работа по обеспечению выполнения положений Стратегии будет связана с контролем реализации Плана мероприятий, флагманских проектов и муниципальных программ. При этом должны быть обеспечены взаимосвязь и регулярные скоординированные обновления Стратегии, Плана мероприятий и муниципальных программ.

В рамках механизма реализации Стратегии осуществляется мониторинг ее исполнения, который позволяет контролировать достижение запланированных результатов социально-экономического развития г. Архангельска на основе целевых показателей основных стратегических направлений развития городского округа «Город Архангельск». Среди основных целей мониторинга хода реализации Стратегии можно выделить:

- получение достоверной, оперативной и полной информации о ходе реализации Стратегии как по отдельным ее мероприятиям и проектам, так и по Стратегии в целом;
- выявление отклонений в ходе реализации мероприятий Стратегии и в достижении плановых значений целевых индикаторов и контрольных показателей, требующих внимания и реагирования участников реализации Стратегии;
- формирование и представление аналитической информации по Стратегии, оценка отклонений по достижению целевых индикаторов и контрольных показателей, ресурсному обеспечению и выполнению запланированных мероприятий Стратегии, выявление ответственных за возникающие отклонения;
- подготовка информации, необходимой для принятия решений на соответствующем уровне контроля по внесению изменений в утвержденную Стратегию;
- мониторинг применения инструментов поддержки участников Стратегии.

Основным видом оперативной отчетности по реализации мероприятий Стратегии являются отчеты отраслевых и функциональных органов администрации городского округа «Город Архангельск».

Распределение ответственности участников управления реализацией Стратегии определено следующим образом (табл. 20).

Уровень управления/ Тип отчета о выполнении	Отчет о выполнении плана реализации мероприятий Стратегии	Оперативный отраслевой отчет о ходе реализации мероприятий Стратегии
Заказчик, Руководитель Стратегии (Администрация города Архангельск)	Утверждение отчета	-
Проектный офис	Согласование отчета	Утверждение отчета
Координационный совет по стратегическому развитию городского округа «Город Архангельск»	Подготовка отчета	Согласование отчета
Профильные комитеты по приоритетным направлениям в рамках Координационного совета	Подготовка отчета	Подготовка отчета
Основные исполнители Стратегии	Подготовка отчета	Подготовка отчета

Ежегодный отчет о реализации Стратегии и выполнении Плана мероприятий размещается на официальном Интернет-портале администрации муниципального образования город Архангельск (<https://www.arhcity.ru/>).

6. Ожидаемые результаты и риски реализации Стратегии

Ожидаемые ключевые конечные результаты (2035 г.) по итогам реализации Стратегии могут быть сформированы в следующие 3 блока:

1 блок -Население

- Численность населения, тыс. чел. - 356,4
- Уровень рождаемости, на 1000 чел. -10,4
- Уровень смертности, на 1000 чел. -11,1
- Численность населения трудоспособного возраста, тыс. чел. -223,8

2 блок -Экономика

- 2А - абсолютные результаты
- Среднесписочная численность работников организаций, тыс. чел. – 95,6
- Отгрузка товаров собственного производства и выполнено работ собственными силами, млрд руб. - 418,9
- Объем инвестиций в основной капитал (по крупным и средним предприятиям), млрд руб. - 94,5
- Оборот розничной торговли, млрд руб. – 256,9
- Оборот общественного питания, млрд руб.-7,5

2Б - относительные результаты (на душу населения)

- Обеспеченность жильем, кв. м / чел. – 29,4

3 блок -Финансы

- 3 А – абсолютные результаты
- Доходы бюджета, млрд руб. – 29,7
- Налогвые и неналоговые доходы, млрд руб. – 14,2
- 3Б – относительные результаты (на одного работающего человека)
- Среднемесячная номинальная начисленная заработная плата на одного работника (по крупным и средним предприятиям), тыс. руб. – 175,7

Достижение отмеченных выше результатов находится под влиянием ряда актуальных рисков. Они сформированы в три группы. Во-первых, это риски, обусловленные континуальными природными и стихийными артеприродными процессами, проявлениями которых являются чрезвычайные ситуации природного и техногенного характера. В случае риска *природного* происхождения речь идет, прежде всего, о продолжающихся климатических изменениях, последствиями которых становятся изменения погодных условий, средних температур, локальные природные катаклизмы – паводки, смерчи, пожары, наводнения. В данном контексте для городского округа «Город Архангельск» в силу его природно-географического положения имеют очевидное значение природные риски, связанные с приморским и приречным положением, а также с геологией (особенностями грунтов). Подчеркнем высокий риск подъема уровня воды в реке Северная Двина вследствие повышения температуры и подъема уровня воды в Белом море из-за таяния льдов в Северном Ледовитом океане. Вследствие этого высок риск затопления жилых и нежилых строений (особенно в части подвальных помещений), расположенных в пойме реки, особенно в её дельте. SWOT анализ подтверждает нарастание частоты опасных природных явлений (наводнений, паводков) в связи с близостью к реке, дефицит земли для промышленных производств, «перерастающей» центра города Архангельск. Природные катаклизмы (особенно пожары и наводнения) сокращают время жизни аварийного жилого фонда. Высокий риск для ускоренного переселения людей, имеющих постоянную регистрацию в нем. И в случае потепления, и в случае сохранения «стандартных» северных погодно-климатических параметров высок риск ускоренного износа объектов ЖКХ. Возрастет потребности «дофинансирования» данной сферы, а также значителен риск увеличения расходов на обновление жилого фонда.

В качестве мер управления водно-климатическими рисками отметим потребность в развитии современной гидроинженерной инфраструктуры (строительство дамбы, водоотводных каналов), пересмотр-уточнение архитектурных проектов с целью планирования новой застройки за пределами поймы реки Северная Двина, современные техно-технологические решения в модернизации дорожной инфраструктуры (эстакадное строительство, многоуровневые дорожные развязки, адекватное дорожное полотно).

В случае с проявлением рисков *техногенного происхождения* речь идет о возможности возникновения аварийных ситуаций на хозяйственных объектах, что имеет высокий уровень риска для населения, а также хозяйственных экосистем и косвенно опасно для природных экосистем. Речь идет о высоком уровне риска аварий на производственных предприятиях, энергетических установках, в акватории портовой зоны. Близость Архангельска к Северодвинску также несет высокий риск радиационного загрязнения, поскольку на судоремонтных предприятиях города-спутника проходят техническую подготовку атомные подводные лодки. Также сохраняет значение высокий риск террористической угрозы в отношении Северодвинска как базы ВМФ РФ на Северном Ледовитом океане.

Мерами управления техногенными рисками является мониторинг на основе постоянного дистанционного слежения за ситуацией на производственных объектах, а также полное исключение влияния человеческого фактора (в т.ч. диверсионного характера) на функционирование технических устройств.

Комбинированным случаем - природно-техногенного происхождения - представляются риски развития пандемии Covid-19 (коронариксис) и последствия пандемии Covid-19. Вирусные пандемии, в принципе, длительно представляют опасность вследствие долговременности течения, цикличности развития, непрерывной модификации вируса-возбудителя в процессе адаптации его к окружающей среде. Так, двух-кратный всплеск заражений Covid-19 произошёл в мире в июле 2022 г. Рост заболеваемости связывают с распространением нового варианта штамма Омикрон - BA.5, более заразного по сравнению с предшествующим (50% всех случаев заболеваний в мире). После почти полугодовой стагнации заболеваемости коронавирусом с августа 2022 г. фиксируется рост диагностируемых случаев заболеваемости Covid-19 в России и ее регионах. Архангельская область***** находится в числе регионов роста заражения коронавирусом (+539 новых случаев на 22.08.22). Сохраняется высокий риск увеличения числа заболевших в Архангельске за счет притока туристов из регионов - «лидеров» по заболеваемости – Москва, Санкт-Петербург, Московской области. Пандемия прямо влияет на целевые показатели 1-го блока - «Население» в контексте снижения численности населения и роста значений показателя смертности (особенно в группе населения старше трудоспособного возраста при снижении показателя безопасности населения большими койками, отмеченного SWOT-анализом). Высока вероятность также снижения численности населения в трудоспособном возрасте в связи с осложнениями от коронавируса, а также приостановлением профилактических медосмотров, увеличением сроков ожидания плановой медпомощи, отсрочкой плановых визитов к врачу у пациентов с хроническими заболеваниями, увеличением сроков согласования плановой госпитализации и затруднениями со своевременным предоставлением медицинских услуг по полису ОМС. В этой связи возможно сокращение численности населения старше трудоспособного возраста. Рост заболеваемости увеличит нагрузку на работодателей в связи с увеличением объема выплат по причине нетрудоспособности. Возможны сокращения численности работников организаций. В случае введения карантинных ограничений произойдет изменение структуры потребления, снизятся расходы на оплату услуг, произойдет снижение в обороте розничной торговли, в доходах муниципального бюджета. В этой связи могут измениться значения целевых показателей в блоке 2 и 3. Постпандемийные риски для городского округа «Архангельск» также высо-

ки: возникает дополнительная нагрузка на объекты здравоохранения, расположенные на территории городского округа (SWOT-анализ отмечает дефицит поликлиник и амбулаторий, а также дефицит узкопрофильных специалистов, низкий уровень обеспеченности медперсоналом среднего звена, тренд на рост смертности от болезней органов кровообращения).

2. **Геополитические риски** рассматриваются как результат (проекция последствий) политических и экономических действий, связанных, по сути, с переходом экономических ресурсов (ресурсными отношениями) и в условиях «жестко» обозначенных позиций на определенных территориальных уровнях, прежде всего, мировом, (межстрановом, а также как результат взаимодействия между военно-политическими и экономическими блоками стран. По ресурсному поводу происходит распространение вторичных (косвенных) последствий как в странах-инициаторах, так и «вовлеченных» странах, согласно их «вертикали власти» - на макрорегиональном, межрегиональном, внутрорегиональном уровнях, связанных с ограничениями в политических и экономических отношениях. В настоящее время уровень геополитических рисков, рассчитываемый как глобальная геополитическая напряженность, оценивается как высокий*****. Для России в целом речь идет об ограничениях, связанных с участием в мировой торговле в рамках сложившегося международного разделения труда. Текущая динамика глобального компонента PMI, характеризующего экспортные заказы на товары и услуги (PMI New Export Orders) в июле 2022 г. отмечается снижением его значения ниже 50 по причине сокращения мирового спроса. Для России, которая входит в число крупнейших экспортеров, данный показатель также снизился. Ожидается продолжение снижения объемов мировой торговли. Вероятны значительные изменения ее векторов при поставке энергоносителей, с данным процессом эксперты связывают самые высокие макроэкономические риски.

Для городского округа «Архангельск» геополитические риски могут привести к возникновению сбоя цепочки поставок, к нарушениям в работе порта, к росту транспортных издержек в связи с переориентацией на «китайское» направление, к усилению дисбаланса в межбюджетных отношениях (сокращение целевых поступлений в муниципальный бюджет и рост муниципального долга), к усилению террористической угрозы ведения бизнеса в приарктическом регионе. Таким образом, под влиянием данных процессов высок риск изменения целевых показателей 2 и 3 блока. Мерами управления в данном случае следует рассматривать мониторинг ситуации, моделирование взаимосвязей, корректировку стратегии и плана ее реализации.

3. Источником хозяйственных рисков являются, во-первых, преднамеренные и непреднамеренные последствия управленческих решений и хозяйственной деятельности на разных масштабных уровнях; во-вторых, геополитические риски - доступ к ресурсам и их цена становятся определяющими позициями в конкурентоспособности экономики; в-третьих, природно-техногенные риски: пандемия продолжает оставаться главным риском не только уровня мировой экономики.

Ключевые тренды мирового уровня 2022 г., которые продолжают формировать повестку в мировой экономике и геополитике - энергетический, продовольственно-инфляционный и логистический кризисы, ужесточение монетарной политики мировыми центральными банками, высокий уровень геополитических рисков, пандемийный и постпандемийный процессы в социально-экономическом контексте. Рост мировой экономики продолжает замедляться. Рецессия распространяется по миру - вслед за США, Китаем в нее в августе 2022 г. вошла Европа.

Риски общих условий развития Российской Федерации (макроэкономические риски) исходят из мировых трендов (в том числе с учетом влияния вероятных последствий распространения коронавирусной инфекции, действия санкций, введенных рядом зарубежных стран, и усилением нестабильности финансово-экономической ситуации в России в 2022 г.). Относительно высоки риски изменения мировой конъюнктуры ключевых товарных рынков (нефть, газ, золото, сталь, продовольствие) в перспективе.

Проекция данной группы рисков на Архангельскую область и городской округ «Город Архангельск» связана с высокими рисками снижения экономической активности в условиях исторически сложившейся монопрофильной производственной базы, ориентированной на Европу. Это, очевидно, проявится в снижении темпов роста инвестиций в основной капитал (в условиях устаревших производственных фондов, устаревшей производственной, инженерной, транспортной и коммунальной инфраструктуры), в снижении объема отгруженных товаров собственного производства и выполнении работ собственными силами, в снижении уровня оплаты труда, среднесписочной численности работников организаций, в бюджетном дефиците (сокращение бюджетного финансирования из вышестоящих бюджетов), в бюджетном дисбалансе (рост муниципального долга), в изменении других параметров (снижение темпов модернизации водоснабжения, освещения, дренажной системы, ливневой канализации, озеленения, продвижения в решении «мусорной» проблемы), что прямо и косвенно связано с целевыми показателями 2 и 3 блоков. Также макроэкономические риски повлияют на ожидания инвесторов, бизнеса и населения (в частности, повлекут отток молодежи и, таким образом, косвенно отразится на целевых показателях 1 блока в части снижения численности населения и уровня рождаемости). Мерами управления данной группы рисков являются следующие позиции:

- мониторинг состояния динамики макроэкономических рисков;
- моделирование их проекции на территориальную (городской округ «Город Архангельск») ситуацию;
- контроль выполнения плана реализации Стратегии;
- корректирование плана реализации Стратегии.

7. Оценка финансовых ресурсов, необходимых для реализации Стратегии

Прогнозная оценка необходимых объемов, структуры и источников финансовых ресурсов, а также возможностей их реального обеспечения (с учетом наращивания в течение прогнозируемого периода) представлена в табл. 21.

В качестве основного принципа расчета принята реалистичность ресурсного обеспечения Стратегии.

Таблица 21 – Финансовое обеспечение реализации стратегии социально-экономического развития городского округа «Город Архангельск» до 2035 г., млрд руб.

	2021 г.*	2022 г.**	2023 г.	2024 г.	2025 г.	2026 г.	2027 г.	2028 г.	2029 г.	2030 г.	2031 г.	2032 г.	2033 г.	2034 г.	2035 г.
Бюджет городского округа «Город Архангельск», млрд руб.	13,3	14,1	15,9	16,8	17,6	18,6	19,6	20,7	21,8	22,9	24,1	25,4	26,7	28,2	29,7
Налоговые и неналоговые доходы, млрд руб.	5,9	5,5	6,9	7,3	7,7	8,3	8,8	9,4	9,9	10,5	11,1	11,8	12,6	13,3	14,2
Безвозмездные поступления от других бюджетов бюджетной системы РФ (субсидии, субвенции, иные межбюджетные трансферты), млрд руб.	7,4	8,6	9,3	9,8	10,2	10,8	11,3	11,7	12,3	12,8	13,4	14,1	14,7	15,3	16,1
Объем инвестиций в основной капитал (по крупным и средним предприятиям), млрд руб.	33,6	36,5	39,8	42,8	46,0	49,5	53,2	57,1	61,4	66,0	70,9	76,2	81,9	88,0	94,5

Примечание. * - факт ** - оценка

8. Перечень муниципальных программ и крупных инвестиционных проектов городского округа «Город Архангельск», обеспечивающих реализацию Стратегии

Инструментами реализации Стратегии являются План мероприятий по ее реализации и муниципальные программы, актуализируемые и разрабатываемые в рамках Стратегии.

Для обеспечения реализации стратегических направлений и проектов требуется внести соответствующие изменения в муниципальные и ведомственные целевые программы городского округа «Город Архангельск» с возможностью их пролонгации на период до 2035 года, а также разработать новую – муниципальную программу «Активизация экономического развития городского округа «Город Архангельск», направленную на реализацию ключевых экономических приоритетов Стратегии. В ее составе три ведомственные целевые программы:

- «Транспортно-логистический хаб» (новая);
- «Развитие перспективных отраслей экономики» (новая);
- «Развитие малого и среднего предпринимательства на территории городского округа «Город Архангельск» (переход ведомственной целевой программы из состава муниципальной программы «Совершенствование муниципального управления и профилактика терроризма, а также минимизация и (или) ликвидация последствий его проявления на территории городского округа «Город Архангельск»).

Структура муниципальных программ в разрезе стратегических направлений и задач представлена в табл. 22.

№	Наименование задачи в рамках стратегического направления развития	Наименование муниципальной программы (ведомственной целевой программы)
1.		<i>Транспортно-логистический хаб</i>
1.1	Перспективное развитие портовой инфраструктуры	Муниципальная программа «Активизация экономического развития городского округа «Город Архангельск» Ведомственная целевая программа «Транспортно-логистический хаб»
1.2	Расширение пропускной способности дорожно-транспортной сети и мостов города	Муниципальная программа «Комплексное развитие территории городского округа «Город Архангельск», утв. Постановлением Администрации городского округа «Город Архангельск» от 24.10.2019 № 1711 (в ред. от 08.09.2022), утв. Постановлением Администрации городского округа «Город Архангельск» от 24.10.2019 № 1711 (в ред. от 08.09.2022) Ведомственная целевая программа «Развитие городского хозяйства на территории городского округа «Город Архангельск», утв. Постановлением Администрации городского округа «Город Архангельск» от 18.01.2022 № 67 (в ред. от 12.09.2022 № 1650)
1.3	Содействие развитию железнодорожной сети, включая прямые подъездные пути к причалам и терминалам	Муниципальная программа «Активизация экономического развития городского округа «Город Архангельск» Ведомственная целевая программа «Транспортно-логистический хаб»
1.4	Развитие объектов придорожной инфраструктуры, направленное на создание комфортных условий для перевозчиков грузов и водителей большегрузного транспорта	Муниципальная программа «Активизация экономического развития городского округа «Город Архангельск» Ведомственная целевая программа «Транспортно-логистический хаб»
1.5	Развитие кадрового потенциала транспортно-логистической отрасли города	Муниципальная программа «Активизация экономического развития городского округа «Город Архангельск» Ведомственная целевая программа «Транспортно-логистический хаб»
1.6	Развитие потенциала судоремонтной отрасли	Муниципальная программа «Активизация экономического развития городского округа «Город Архангельск» Ведомственная целевая программа «Развитие перспективных отраслей городской экономики»
2.		<i>Производственный потенциал и акселерация малого и среднего предпринимательства в условиях Арктической зоны РФ</i>
2.1	Формирование комфортного климата и условий для ведения бизнеса и развития МСП в городе	Муниципальная программа «Совершенствование муниципального управления и профилактика терроризма, а также минимизация и (или) ликвидация последствий его проявления на территории городского округа «Город Архангельск», утв. Постановлением Администрации городского округа «Город Архангельск» от 24.10.2019 № 1704 (в ред. от 25.08.2022 № 1576) Ведомственная целевая программа «Развитие малого и среднего предпринимательства на территории городского округа «Город Архангельск», утв. Постановлением Администрации городского округа «Город Архангельск» от 11.01.2022 №30
2.2	Приоритетное развитие перспективных отраслей экономики	Муниципальная программа «Активизация экономического развития городского округа «Город Архангельск» Ведомственная целевая программа «Развитие перспективных отраслей городской экономики»

***** <https://yandex.ru/web-maps/covid19?l=118.513456%2C8.637982&z=2>

***** Глобальная геополитическая напряженность (Geopolitical risk index)

		<ul style="list-style-type: none"> • магазины и рынки: «Я могу купить продукты и товары первой необходимости рядом с домом»; • спорт и отдых: «В моем районе достаточно мест для отдыха, есть кафе, спортивные площадки и т. д.»; • инфраструктуру для детей: «В моем районе есть все необходимое для детей: игровая площадка, детский сад и поликлиника, школа и т. д.»; • соседей: «Люди, с которыми я живу по соседству, в основном дружелюбные и вежливые»; • работу коммунальных служб: «Я доволен работой коммунальных служб»; • соотношение доходов и стоимости жизни: «Моего ежемесячного дохода достаточно для комфортного проживания; меня устраивает стоимость товаров в магазинах у дома, тарифы на коммунальные услуги и другие виды расходов». <p>На основании ответов были рассчитаны средние по стране баллы по всем критериям, а также общие (средние) оценки для каждого города и района, по которым формируется рейтинг городов по качеству жизни.</p>
Экологический рейтинг 150 городов России (по оценкам местных жителей), 2018 г.	121 из 150	Участник рейтинга: 150 городов России. Показатель ранжирования: удовлетворенность пользователей экологическим состоянием города по результатам опроса.
Рейтинг городов по уровню развития ГЧП, 2020 г.	26 из 100	Рейтинг подготовлен Национальным Центром ГЧП (входит в группу ВЭБ.РФ) в целях стимулирования более активного применения органами власти механизмов государственно-частного партнерства (ГЧП) для привлечения частных инвестиций в развитие городской инфраструктуры. Для анализа выбраны 100 городов областного, краевого и республиканского значения с разными уровнями социально-экономического развития, возможностями бюджетов и опытом в сфере ГЧП. Показатели городов федерального значения – Москвы и Санкт-Петербурга – не учтены в исследовании по принципу несоизмерного объема городской экономики и возможностей в доходной части.

ПРИЛОЖЕНИЕ Б

Прогноз основных показателей социально-экономического развития городского округа «Город Архангельск» на период до 2035 года (пессимистический сценарий развития)

Показатель	2023	2024	2025	2026	2027	2028	2029	2030	2031	2032	2033	2034	2035
Численность населения, тыс. чел.	347,0	344,1	341,1	338,2	335,3	332,6	329,8	327,0	324,1	321,2	318,2	315,1	312,0
Численность населения трудоспособного возраста, тыс. чел.	211,4	214,2	212,6	215,0	213,2	215,5	213,5	211,2	208,8	206,2	203,4	200,4	197,2
Уровень рождаемости, на 1000 чел.	8,1	8,1	8,5	8,6	8,6	8,6	8,6	8,5	8,4	8,4	8,3	8,2	8,1
Уровень смертности, на 1000 чел.	13,3	13,1	13,1	13,0	12,9	12,8	12,8	12,8	12,8	12,9	12,9	13,0	13,0
Коэффициент миграционного прироста, на 10 тыс. чел.	-33,1	-37,3	-40,0	-40,5	-41,2	-42,1	-43,1	-44,9	-46,9	-48,7	-50,7	-52,6	-54,3
Среднесписочная численность работников организаций, тыс. чел.	82,8	83,0	83,4	83,8	84,1	84,5	83,9	83,2	82,4	81,5	80,5	79,5	78,4
Среднемесячная номинальная начисленная заработная плата на одного работника (по крупным и средним предприятиям), тыс. руб.	69,2	72,1	75,7	80,1	84,6	89,4	94,4	99,3	104,5	110,0	115,8	121,9	128,4
Отгружено товаров собственного производства и выполнено работ собственными силами, млрд руб.	163,1	169,9	177,6	191,1	200,3	213,5	223,3	233,7	245,5	259,4	273,1	287,4	301,4
Объем инвестиций в основной капитал (по крупным и средним предприятиям), млрд руб.	28,2	28,0	27,6	28,6	30,0	31,4	32,9	34,5	36,2	37,9	39,7	41,7	43,7
Оборот розничной торговли, млрд руб.	55,8	55,4	57,3	61,5	67,0	73,2	80,0	86,8	93,9	101,5	109,6	118,2	127,6
Оборот общественного питания, млрд руб.	1,3	1,3	1,3	1,5	1,6	1,8	2,0	2,2	2,4	2,6	2,8	3,1	3,4
Объем платных услуг, млрд руб.	23,2	22,8	23,5	25,4	27,9	30,7	33,8	36,9	40,1	43,6	47,3	51,2	55,5
Обеспеченность жильем, кв. м / чел.	24,5	24,8	25,0	25,3	25,6	25,8	26,1	26,4	26,7	27,0	27,3	27,7	28,1
Доходы бюджета, млрд руб.	15,2	15,9	16,6	17,5	18,3	19,2	20,0	20,9	21,8	22,8	23,8	24,9	26,0
Налоговые и неналоговые доходы, млрд руб.	6,2	6,5	6,7	7,1	7,4	7,9	8,2	8,5	8,9	9,3	9,6	10,1	10,5

ПРИЛОЖЕНИЕ В

Прогноз основных показателей социально-экономического развития городского округа «Город Архангельск» на период до 2035 года (базовый сценарий развития)

Показатель	2023	2024	2025	2026	2027	2028	2029	2030	2031	2032	2033	2034	2035
Численность населения, тыс. чел.	347,3	345,1	342,9	340,9	339,0	337,3	335,7	334,1	332,6	331,1	329,6	328,1	326,6
Численность населения трудоспособного возраста, тыс. чел.	211,6	214,9	213,8	216,9	215,8	218,9	217,7	216,5	215,1	213,5	211,9	210,1	208,3
Уровень рождаемости, на 1000 чел.	8,3	8,4	8,7	8,8	8,9	8,9	8,9	8,9	8,8	8,8	8,8	8,7	8,6
Уровень смертности, на 1000 чел.	13,0	12,8	12,8	12,6	12,5	12,4	12,4	12,4	12,4	12,4	12,4	12,4	12,4
Коэффициент миграционного прироста, на 10 тыс. чел.	-17,3	-19,2	-19,3	-17,1	-14,7	-12,2	-11,1	-10,8	-10,5	-9,6	-8,8	-7,9	-6,6
Среднесписочная численность работников организаций, тыс. чел.	84,0	84,6	85,3	86,1	87,0	87,9	87,8	87,6	87,3	87,0	86,7	86,3	85,9
Среднемесячная номинальная начисленная заработная плата на одного работника (по крупным и средним предприятиям), тыс. руб.	73,4	77,3	81,8	87,3	93,3	99,6	105,8	112,2	118,9	126,2	133,9	142,2	151,2
Отгружено товаров собственного производства и выполнено работ собственными силами, млрд руб.	181,4	194,9	204,5	219,4	230,6	246,6	259,0	272,3	287,5	305,5	323,5	342,8	362,0
Объем инвестиций в основной капитал (по крупным и средним предприятиям), млрд руб.	33,5	35,5	37,7	40,0	42,4	45,0	47,7	50,5	53,6	56,8	60,3	63,9	67,8
Оборот розничной торговли, млрд руб.	64,7	67,5	72,6	80,2	89,4	99,9	110,6	121,4	132,8	145,4	158,9	173,5	189,6
Оборот общественного питания, млрд руб.	1,6	1,7	1,8	2,1	2,3	2,7	3,0	3,3	3,6	4,0	4,4	4,9	5,4
Объем платных услуг, млрд руб.	27,4	28,6	30,9	34,4	38,7	43,6	48,5	53,5	58,8	64,6	70,9	77,7	85,2
Обеспеченность жильем, кв. м / чел.	24,5	24,8	25,1	25,4	25,7	26,0	26,4	26,7	27,1	27,4	27,8	28,2	28,7
Доходы бюджета, млрд руб.	15,5	16,4	17,1	18,1	18,9	19,9	20,9	21,9	22,9	24,0	25,2	26,4	27,6
Налоговые и неналоговые доходы, млрд руб.	6,5	6,9	7,2	7,7	8,1	8,6	9,0	9,5	9,9	10,5	11,0	11,6	12,2

ПРИЛОЖЕНИЕ Г

Прогноз основных показателей социально-экономического развития городского округа «Город Архангельск» на период до 2035 года (целевой сценарий развития)

Показатель	2023	2024	2025	2026	2027	2028	2029	2030	2031	2032	2033	2034	2035
Численность населения, тыс. чел.	349,2	349,3	349,5	349,9	350,2	350,6	351,2	351,8	352,6	353,4	354,3	355,3	356,4
Численность населения трудоспособного возраста, тыс. чел.	212,4	216,6	216,6	220,7	220,6	224,8	224,7	224,6	224,5	224,3	224,1	224,0	223,8
Уровень рождаемости, на 1000 чел.	9,9	10,6	10,5	10,4	10,4	10,5	10,5	10,5	10,4	10,4	10,5	10,4	10,4

Уровень смертности, на 1000 чел.	11,0	11,1	10,9	11,0	10,9	10,9	10,9	10,9	11,0	11,0	11,0	11,1	11,1
Коэффициент миграционного прироста, на 10 тыс. чел.	14,2	11,8	15,5	13,5	17,5	20,4	23,3	25,7	28,2	31,5	34,6	37,8	41,2
Среднесписочная численность работников организаций, тыс. чел.	85,5	86,7	88,1	89,5	90,9	92,3	92,8	93,2	93,6	94,1	94,6	95,1	95,6
Среднемесячная номинальная начисленная заработная плата на одного работника (по крупным и средним предприятиям), тыс. руб.	78,2	83,2	89,3	95,7	102,7	110,3	117,8	125,7	134,2	143,6	153,5	164,2	175,7
Отгружено товаров собственного производства и выполнено работ собственными силами, млрд руб.	197,1	211,6	223,0	240,4	253,7	272,7	287,7	304,2	323,1	345,5	368,5	393,4	418,9
Объем инвестиций в основной капитал (по крупным и средним предприятиям), млрд руб.	39,8	42,8	46,0	49,5	53,2	57,1	61,4	66,0	70,9	76,2	81,9	88,0	94,5
Оборот розничной торговли, млрд руб.	74,8	81,7	91,1	102,1	114,7	128,8	143,2	158,2	174,4	192,6	212,2	233,6	256,9
Оборот общественного питания, млрд руб.	1,9	2,1	2,4	2,8	3,1	3,6	4,0	4,5	5,0	5,5	6,1	6,8	7,5
Объем платных услуг, млрд руб.	32,3	35,4	39,8	44,9	50,8	57,4	64,1	71,2	78,7	87,2	96,5	106,5	117,4
Обеспеченность жильем, кв. м / чел.	24,5	24,8	25,1	25,4	25,7	26,1	26,5	27,0	27,4	27,9	28,4	28,9	29,4
Ввод в действие общей площади жилых домов за год, тыс. кв. м	100,7	30,8	107,3	112,4	110	147,8	153,3	155,1	156,9	195,4	196,1	199,7	203,4
Доходы бюджета, млрд руб.	15,9	16,8	17,6	18,6	19,6	20,7	21,8	22,9	24,1	25,4	26,7	28,2	29,7
Налоговые и неналоговые доходы, млрд руб.	6,9	7,3	7,7	8,3	8,8	9,4	9,9	10,5	11,1	11,8	12,6	13,3	14,2

ПРИЛОЖЕНИЕ Д

Перечень крупных инвестиционных проектов, реализуемых/планируемых к реализации на территории городского округа «Город Архангельск»

№	Название ЮЛ / ИП	ИНН	Название проекта	Объем инвестиций (млн руб.)	Количество новых рабочих мест	Период инвестиционной фазы проекта (годы)
1	ООО "Помор-шип-пинг"	2901260135	Приобретение судна типа "сухогруз" дедвейтом не менее 10 тыс. тонн для оказания услуг морской перевозки грузов и реконструкции склада для упаковки сборных грузов	294	19	2021-2022
2	ООО "Арктик Инвест Строй"	2901302561	Организация и оснащение предприятия в г. Архангельске для оказания услуг по транспортировке грунта в Арктической зоне	704	108	2021-2023
3	ООО "Карапакс"	2901284295	Строительство нового крабоволовного судна проекта КСП01 «Кильдин» для освоения водных биологических ресурсов в Северном бассейне	2681	38	2021-2024
4	ООО "БМ "Вуд"	7805742657	Строительство лесопильного деревообрабатывающего завода в г. Архангельск	95,14	40	2021-2023
5	ООО "РВК-Архангельск"	7726747370	Строительство, модернизация и реконструкция объектов центральных очистных сооружений канализации (далее – ЦОСК) на территории городского округа «Город Архангельск»	11253	105	2021 – 2066
6	ООО "ТК Северный проект"	2901201732	1. Проект № 1.Наращивание объемов морских грузоперевозок на трассе Северного морского пути 2. Проект № 2.Строительство судоремонтного и судостроительного завода	3 252 3 377	184 251	2021-2027 2022-2028
7	ООО "ТЭПАК"	2901245747	Строительство и модернизация котельных на древесном топливе г. Архангельска с целью создания благоприятных экологических условий Арктической Зоны	1 031	0	2021-2023
8	ООО "Двина-парк"	2901305940	Строительство парка семейного отдыха в г. Архангельск	190	19	2021-2023
9	ООО «ТРАНСГАЗ»	2901304752	Строительство и эксплуатация Автомобильных газонаполнительных компрессорных станций	448	45	2021-2022
10	ООО "Инномед"	2901304696	Центр инновационной сосудистой хирургии	49,20	48	2021-2023
11	ООО ПК «Энергия Севера»	2901248674	Строительство и реконструкция тепловых сетей в городе Архангельске	182,63	0	2021-2025
12	ООО «Север Логистика»	2901306541	Оказание транспортно-экспедиторских услуг по доставке груза на Бухте Север по проекту строительства Глубоководного порта	249,75	71	2021-2023
13	ООО "Бореал Даймонд"	2901306439	Организация производства по синтезу монокристаллов алмаза и изготовлению монокристаллических алмазных продуктов	358,17	15	2022-2023
14	АО «Архречпорт»	2901011040	«3-й грузовой район»	324,70	10	2022
15	ООО "Беломор-транс-Арктика"	2901306630	Комплекс терминальной обработки грузов Арктических проектов	56,60	35	2022-2023
16	ООО "Арктик флот"	2901306407	Модернизация платформы «Север» для обеспечения выполнения строительных работ на объектах в Арктической зоне	364,83	40	2022-2023
17	ООО «Транзит Карго»	2469001770	«Складской комплекс «Архангельский»	1415,00	20	2022-2023
18	АО «ПСФ «Инстрой»	2902001119	Строительство жилого многоквартирного дома в г. Архангельске по адресу ул. Карла Маркса, 33, корпус 1	154,62	0	2022-2024
19	ООО "Полар Транс Порт"	2901305202	Создание тылового железнодорожного терминала в Архангельске	220,70	20	2022-2027
20	ООО «АТК»	2901308852	Приобретение сухогрузов для перевозок в Арктике	2000,00	32	2022-2023
21	ООО "СЗ Интер-Теп"	2926010105	Масштабный инвестиционный проект: "Квартал 152" (кол-во квадратных метров - не менее 100000; жилой комплекс - 10 многоквартирных домов - 10000 кв. м; детское дошкольное образовательное учреждение- не менее 220 мест; ФОК	5620	-	2021-2029
22	ООО "СЗ "Гавань"	7839129287	"ЖК Ломоносовский парк г. Архангельск" (общая площадь - не менее 21000 кв. м) передача в государственную собственность 1 470 кв. м. (45 квартир)	1050	-	2021-2027
23	ООО "Жилой дом на Логинова"	2901230074	"Комплекс многоквартирных жилых домов, расположенный в территориальном округе Варавино-Фактория в городе Архангельске" (общая площадь - не менее 36000 кв.м. передача в государственную собственность 2 520 кв. м (не менее 36 трехкомнатных квартир)	1800	-	2021-2027
24	ООО "Жилой дом на Логинова"	2901230074	"Комплекс многоэтажных жилых домов, расположенный по ул. Карпогорская в территориальном округе Майская Горка в городе Архангельска" (общая площадь не менее 20 000 кв. м) передача в государственную собственность 1 420 кв. м (не менее 20 трехкомнатных квартир)	1000	-	2021-2027
25	ООО "СЗ "Галактика"	2901304671	"Жилой квартал по пр. Ленинградский" (общая площадь - не менее 47 000 кв. м.) с передачей в государственную собственность не менее 7% общей площади жилых квартир (3 290 кв. м, 102 квартиры)	2350	-	2021-2028
26	ООО "Регион-лес"	7728324645	«Организация лесопильного и пеллетного производств на базе ООО «Регион-лес»	3272,6	89	2019-2024



Морская прогулка в День города

Градоначальник провел первое совещание по подготовке к Дню города – 2023



Управление культуры администрации Архангельска уже разработало концепцию Дня города, который должен состояться 25 июня следующего года.

Кукольная слобода, эстафеты на песке, исторические реконструкции и концерты – у специалистов много оригинальных предложений.

Глава Архангельска Дмитрий Морев одобрил концепцию праздника, которая получила условное название «Прогулка по волнам».



Основной площадкой может стать набережная Северной Двины, вдоль которой разместятся тематические «острова» – Арктики, спорта, фольклора...

Предложено объединить их общим оформлением с волнами, островами, морской тематикой, а также музыкальным сопровождением и фотозонами.

Прогулочная Чумбаровка может превратиться в большую историческую реконструкцию с основной идеей «Архангелогородцы – люди дела».

Здесь предлагается разместить множество мастерских, где горожане смогут увидеть шедевры ремесленников и попробовать создать собственные. Кукольная слобода, купеческое чаепитие, цветы из древесной стружки – идея для наполнения много!

Кто именно выступит на вечернем концерте в честь Дня города, до лета будет храниться в секрете.



Общие проблемы объединяют муниципалитеты

Участники IV съезда Всероссийской ассоциации развития местного самоуправления обсудили актуальные вопросы деятельности муниципалитетов



Александр ГАВЗОВ

В работе IV съезда Всероссийской ассоциации развития местного самоуправления в Нижнем Новгороде принял участие глава Архангельска Дмитрий Морев.

Мероприятие прошло на площадке Корпоративного университета правительства Нижегородской области

В стратегической сессии в рамках IV съезда Всероссийской ассоциации развития местного самоуправления (ВАРМСУ) принял участие первый заместитель руководителя администрации президента РФ Сергей Кириенко.

Обсуждались актуальные и сложные вопросы деятельности муниципалитетов: улучшение финансовой обеспеченности муниципальных образований, укрепление имиджа муниципальных служащих, роль и задачи региональных советов муниципальных образований в повышении эффективности работы органов МСУ, а также кадровая политика.

– Россия – огромная страна, и очень трудно принимать решения, которые одинаково работали бы во всех регионах. Поэтому именно на органах местного самоуправления лежит основная нагрузка принятия оперативных решений на местах. Особенно в условиях беспрецедентного внешнего давления на нашу страну, когда скорость принятия решений должна быть очень высокой. Важно, что сегодня в Нижнем Новгороде собрались представители муниципалитетов России, чтобы вместе решить, как развивать систему муниципального управления, сделать ее еще более эффективной, – сказал Сергей Кириенко.

Участники стратегической сессии рассмотрели конкретные предложения, касающиеся повышения



уровня образования и подготовки квалифицированных муниципальных кадров, механизмы улучшения финансового положения муниципалитетов.

Как отметил губернатор Нижегородской области Глеб Никитин, представители разных регионов смогли глубоко, детально и открыто обсудить различные вопросы, связанные с нынешней работой муниципальных служащих.

– От участников встречи поступили очень деловые, интересные предложения.

Одним из важных вопросов, которые необходимо рассматривать на таких площадках, считаю отношение, которое формируется к муниципальному служащему, и факторы, влияющие на это. Мой опыт общения с главами муниципалитетов в

Нижегородской области подтверждает, что на муниципальной службе, как правило, коллеги трудятся практически круглосуточно, и почти с каждым из глав МСУ в нашем регионе можно проконсультироваться буквально по любому вопросу.

Уважение к окружающим и собственное достоинство вкупе с профессионализмом – то, что должно отличать любого человека на службе у государства. Именно такой подход к своим обязанностям нужно сохранять и распространять на всех уровнях власти, – сказал Глеб Никитин.

Глава региона подчеркнул, что Нижегородская область готова делиться своим опытом в сфере эффективного управления, реализации новых планов и программ для повышения качества жизни населения.

Так, с опытом региона в вопросах применения бережливых технологий и реализации проектов повышения эффективности участники съезда ознакомились в первый день работы на примере четырех «Фабрик процессов эффективного управления».

– Съезд Всероссийской ассоциации местного самоуправления – это в первую очередь возможность для глав МСУ из разных регионов обменяться уникальным опытом работы. На местах формируются и выстраиваются инициативы, которые можно реализовать только на федеральном уровне, и форум такого масштаба и значения открывает для этого прекрасные возможности. Уверен, что лучшие нормотворческие идеи обязательно будут поддержаны и сыграют свою роль в развитии системы местного самоуправления в Российской Федерации, – заявил председатель Законодательного собрания Нижегородской области Евгений Люлин.

В состав Всероссийской ассоциации развития местного самоуправления входит 85 советов муниципальных образований субъектов РФ. Миссия организации – содействовать обеспечению единства местного самоуправления и других уровней публичной власти, а также реализации национальных проектов на муниципальном уровне.

Глава столицы Поморья также является руководителем региональной ассоциации муниципальных образований Архангельской области.

– Общие проблемы муниципалитетов объединяют, – подчеркнул Дмитрий Морев.

Градоначальник обозначил главные проблемы муниципалитетов:

– Например, недостаточная обеспеченность бюджетов муниципалитетов для исполнения всех задач, законодательные пробелы, сложности с квалифицированными кадрами. При этом заметно, что по всей стране последние годы идут качественные изменения за счет крупных инфраструктурных проектов в сферах дорожного развития, благоустройства, в медицине и образовании. Важно делиться и перенимать хороший опыт других городов – многие решения уже найдены и реализованы соседями, – отметил Дмитрий Морев.

Полезным было общение с молодыми муниципальными служащими со всей страны на форуме «РосСтарт». Дмитрий Морев отметил главные слагаемые в работе: вера в себя и стремление к самореализации, профессиональное самосовершенствование и поиск решений, искренность и желание сделать жизнь людей лучше. Приятно, что глаза молодых горят, а целеустремленность, энергетика и идеи заряжают.